Centros Proveedores de Servicios

Una estrategia para atender la dispersión de la población

Consejo Nacional de Población

© CONSEJO NACIONAL DE POBLACIÓN
ÁNGEL URRAZA 1137, COL. DEL VALLE
C. P. 06600, MÉXICO, D. F.
<www. conapo.gob.mx>

Centros Proveedores de Servicios
Una estrategia para atender la dispersión de la población

Primera edición: mayo de 2002

ISBN: 970-628-678-0

Se permite la reproducción total o parcial
sin fines comerciales, citando la fuente.
IMPRESO EN MÉXICO

Consejo Nacional de Población

LIC. SANTIAGO CREEL MIRANDA
Secretario de Gobernación
y Presidente del Consejo Nacional de Población

DR. JORGE G. CASTAÑEDA
Secretario de Relaciones Exteriores

LIC. FRANCISCO GIL DÍAZ
Secretario de Hacienda y Crédito Público

LIC. JOSEFINA VÁZQUEZ MOTA
Secretaria de Desarrollo Social

LIC. VÍCTOR LICHTINGER WAISMAN
Secretario de Medio Ambiente y Recursos Naturales

SR. JAVIER USABIAGA ARROYO
Secretario de Agricultura, Ganadería,
Desarrollo Rural, Pesca y Alimentación

DR. REYES S. TAMEZ GUERRA
Secretario de Educación Pública

DR. JULIO FRENK MORA
Secretario de Salud

LIC. CARLOS ABASCAL CARRANZA
Secretario del Trabajo y Previsión Social

LIC. MARÍA TERESA HERRERA TELLO
Secretaria de la Reforma Agraria

LIC. BENJAMÍN GONZÁLEZ ROARO
Director General del Instituto de Seguridad
y Servicios Sociales de los Trabajadores del Estado

DR. SANTIAGO LEVY ALGAZI
Director General del Instituto Mexicano del Seguro Social

DR. JAVIER MOCTEZUMA BARRAGÁN
Subsecretario de Población, Migración y Asuntos Religiosos
y Presidente Suplente del Consejo Nacional de Población

LIC. ELENA ZÚÑIGA HERRERA
Secretaria General
del Consejo Nacional de Población

Secretaría de Gobernación

LIC. SANTIAGO CREEL MIRANDA
Secretario de Gobernación

LIC. RAMÓN MARTÍN HUERTA
Subsecretario de Gobierno

LIC. HUMBERTO AGUILAR CORONADO
Subsecretario de Enlace Legislativo

DR. FRANCISCO PAOLI BOLIO
Subsecretario de Desarrollo Político

DR. JAVIER MOCTEZUMA BARRAGÁN
Subsecretario de Población, Migración y Asuntos Religiosos

ING. JOSÉ LUIS DURÁN REVELES
Subsecretario de Normatividad de Medios

C. P. FRANCISCO SUÁREZ WARDEN
Oficial Mayor

LIC. MARÍA DEL CARMEN SEGURA RANGEL
Coordinadora General de Protección Civil

LIC. ARTURO CHÁVEZ CHÁVEZ
Titular del Órgano Interno de Control

Secretaría General
del Consejo Nacional de Población

LIC. ELENA ZÚÑIGA HERRERA
Secretaria General

MTRO. VIRGILIO PARTIDA BUSH
Director General de Estudios
Sociodemográficos y Prospectiva

MTRO. OCTAVIO MOJARRO DÁVILA
Director General de Programas de Población
y Asuntos Internacionales

MTRA. PATRICIA FERNÁNDEZ HAM
Directora de Estudios Sociodemográficos

MTRO. JUAN FRANCISCO MEZA AGUILAR
Director de Poblamiento
y Desarrollo Regional Sustentable

ACT. VÍCTOR GARCÍA VILCHIS
Director de Estudios Socioeconómicos
y Migración Internacional

FERNANDO HAM SCOTT
Director de Análisis Estadístico e Informática

LIC. HÉCTOR CARRIZO BARRERA
Director de Educación
y Comunicación en Población

LIC. OLGA MINERVA DEL RIEGO DE LOS SANTOS
Directora de Coordinación Intergubernamental

LIC. MARICARMEN GUTIÉRREZ MEDINA
Directora de Administración

CRÉDITOS Y AGRADECIMIENTOS

Coordinador General. Octavio Mojarro Dávila
Coordinación Técnica. Carlos Anzaldo Gómez y Juan Enrique García López
Diseño de sistemas. Fernando Ham Scott y Jesús Zamora
Preparación de bases de datos. Miguel Sánchez, Héctor Reyes Sanabria, Yolanda Téllez
Preparación de la publicación. Germán Sergio Benítez
Sistemas de información geográfica y aplicación del modelo. César Hernández Ramos y Mirra Rivera Hernández
Diseño editorial. Irma Maritza Moreno Santillán y Myrna Muñoz

Agradecimiento especial a Rodolfo Tuirán y José Luis Ávila Zubieta por sus aportes en las etapas previas de este proyecto, a Judith Zubieta por el diseño matemático del modelo de la *p mediana* y a Elio Vega Munguía por su asistencia técnica en la aplicación del modelo.

Al Fondo de Población de las Naciones Unidas por su contribución a la publicación de la obra y a todas las instituciones del gobierno federal y estatal que gentilmente proporcionaron información estadística y cartográfica. En particular, expresamos nuestro reconocimiento al Instituto Mexicano del Transporte, a la Secretaría de Comunicaciones y Transportes, a la Secretaría de Salud, al Instituto Mexicano del Seguro Social, a la Secretaría de Educación Pública, a la Secretaría de Desarrollo Social y al Instituto Nacional de Ecología por facilitarnos las bases de datos actualizadas y la cartografía requerida.

ÍNDICE

PRESENTACIÓN / 15

INTRODUCCIÓN / 17

CAPÍTULO 1
MÉXICO: PATRÓN TERRITORIAL DE LA DISTRIBUCIÓN DE LA POBLACIÓN / 21

CAPÍTULO 2
CARACTERÍSTICAS SOCIODEMOGRÁFICAS Y ESPACIALES DE LAS LOCALIDADES PEQUEÑAS / 27

2.1 Estructura por edad / 27
2.2 Ubicación geográfica y marginación / 29
a) Las localidades de una y dos viviendas / 29
b) Localidades cercanas a ciudades, dispersas a lo largo de carreteras y aisladas / 31
c) Ubicación de las localidades y grado de marginación / 38

CAPÍTULO 3
CENTROS PROVEEDORES DE SERVICIOS UNA ESTRATEGIA PARA ATENDER LA DISPERSIÓN DE LA POBLACIÓN / 43

3.1 Tipología de localidades / 43
3. 2 Centros potenciales proveedores de servicios / 44
3.3 Algoritmo de la *p mediana* / 45
3.4 Aplicación del modelo / 46
3.5 Integración de las bases de datos de servicios básicos / 49

CAPÍTULO 4
ESTRATEGIA DE CENTROS PROVEEDORES DE SERVICIOS: PRINCIPALES RESULTADOS / 51

4.1 Centros proveedores de servicios y población atendida / 51
4.2 Cobertura de los centros proveedores de servicios por entidad federativa / 54
4.3 Centros proveedores de servicios y marginación / 60
4.4 Centros proveedores de servicios y población indígena / 68
4.5 Centros proveedores de servicios en zonas de riesgos geomorfológico y en áreas naturales protegidas / 75

CAPÍTULO 5
CONSIDERACIONES FINALES / 81

MAPAS

1. Localidades pequeñas dentro del área de influencia urbana, 2000 / 34
2. Localidades pequeñas dentro del área de influencia de centros regionales de población, 2000 / 35
3. Localidades pequeñas cercanas a carreteras, 2000 / 36
4. Localidades pequeñas aisladas, 2000 / 37
5. Centros proveedores de servicios cercanos a carreteras, 2000 / 52
6. Centros proveedores de servicios aislados, 2000 / 53

CUADROS

1. Número de localidades y población por tamaño de localidad, 1950-2000 / 22
2. Distribución territorial de la población por entidad federativa según tamaño de localidad, 2000 / 24
3. Población en localidades de una y dos viviendas y participación relativa con respecto al total de localidades menores de 2 500 habitantes por entidad federativa, 2000 / 30
4. Distribución territorial de la población en localidades menores de 2 500 habitantes por entidad federativa según ubicación, 2000 / 32
5. Localidades con menos de 2 500 habitantes por grado de marginación de la localidad según ubicación, 2000 / 39
6. Población en localidades menores de 2 500 habitantes ubicadas a más de 2.5 kilómetros de una carretera por entidad federativa, 2000 / 40
7. Centros proveedores de servicios y localidades atendidas por entidad federativa según ubicación, 2000 / 56
8. Porcentaje de población en centros proveedores de servicios y localidades atendidas respecto al total de población en localidades menores de 2 500 habitantes en situación de dispersión y aislamiento, por entidad federativa según ubicación, 2000 / 58
9. Centros proveedores de servicios y localidades atendidas de alta y muy alta marginación por entidad federativa según ubicación, 2000 / 62

10. Porcentaje de centros proveedores de servicios y localidades atendidas de alta y muy alta marginación por entidad federativa según ubicación, 2000 / 64
11. Población en localidades menores de 2 500 habitantes cercanas a carreteras y aisladas con alta y muy alta marginación, y cobertura de centros proveedores de servicios por entidad federativa según ubicación, 2000 / 66
12. Centros proveedores de servicios en localidades indígenas y sus localidades atendidas por entidad federativa según ubicación, 2000 / 70
13. Población indígena en localidades menores de 2 500 habitantes cercanas a carreteras y aisladas, y cobertura de centros proveedores de servicios por entidad federativa según ubicación, 2000 / 72
14. Centros proveedores de servicios en zonas de riesgo geomorfológico y sus localidades atendidas por entidad federativa según ubicación, 2000 / 76
15. Centros proveedores de servicios en áreas naturales protegidas y sus localidades atendidas por entidad federativa según ubicación, 2000 / 78

GRÁFICAS

1. Pirámides de población de las localidades mayores de un millón de habitantes y menores de 2 500 habitantes, 2000 / 28

ANEXO

A1 Centros proveedores de servicios cercanos a carreteras y sus localidades atendidas, 2000 / 83
Aguascalientes / 84
Baja California / 84
Baja California Sur / 85
Campeche / 85
Coahuila / 87
Colima / 89
Chiapas / 91
Chihuahua / 98
Durango / 102
Guanajuato / 106
Guerrero / 109
Hidalgo / 114
Jalisco / 121
México / 123
Michoacán / 126
Morelos / 131
Nayarit / 132
Nuevo León / 133
Oaxaca / 136
Puebla / 151
Querétaro / 153

Quintana Roo / 156
San Luis Potosí / 158
Sinaloa / 165
Sonora / 166
Tabasco / 170
Tamaulipas / 172
Tlaxcala / 175
Veracruz / 176
Yucatán / 191
Zacacatecas / 194

A2 Centros proveedores de servicios aislados y sus localidades atendidas, 2000 / 199
Baja California / 200
Campeche / 200
Coahuila / 200
Chiapas / 200
Chihuahua / 212
Durango / 213
Guanajuato / 214
Guerrero / 216
Hidalgo / 218
Jalisco / 218
México / 221
Michoacán / 221

Nayarit / 222
Nuevo León / 224
Oaxaca / 224
Puebla / 229
Querétaro / 232
Quintana Roo / 232
San Luis Potosí / 232
Sinaloa / 233
Sonora / 235
Tabasco / 235
Tamaulipas / 236
Veracruz / 237
Zacatecas / 238

Presentación

En la actualidad uno de los retos más desafiantes de la planeación demográfica y del desarrollo social y regional del país lo constituye la alta concentración de la población en un reducido número de ciudades y su dispersión en miles de localidades rurales, pequeñas y aisladas. La población del mundo rural enfrenta una limitada estructura de oportunidades que restringe el desarrollo pleno de sus capacidades y potencialidades.

En atención a esta preocupación, la Secretaría General del Consejo Nacional de Población elaboró el modelo *Centros Proveedores de Servicios: Una estrategia para atender la dispersión de la población,* con el objetivo de contribuir a impulsar intervenciones públicas más eficaces para revertir la situación de desventaja y vulnerabilidad social en la que se encuentran millones de familias que viven en las localidades rurales dispersas y aisladas.

El modelo aplicado identifica aquellas localidades pequeñas que por su ubicación geográfica estratégica y por la infraestructura de que disponen pueden ser fortalecidas con nuevas inversiones relativamente pequeñas para atender las necesidades de las personas que residen en las localidades pequeñas situadas dentro de su área de influencia.

Los resultados del modelo permiten diseñar políticas que ordenen los asentamientos humanos rurales y provean de servicios básicos a la población más necesitada. La estrategia es una herramienta útil para la planeación regional y la atención de las comunidades con difícil acceso a los servicios básicos, con miras a fortalecer la justicia distributiva y reducir las desigualdades regionales en el país.

El modelo será más eficiente si logra convertirse en un campo de confluencia y una referencia que integre los diversos esfuerzos de programas federales, estatales y municipales, y genere sinergias para que las inversiones en los centros seleccionados aprovechen las economías de aglomeración y amplíen la estructura de oportunidades de desarrollo, con el fin de elevar la calidad de vida de la población rural.

Elena Zúñiga Herrera
Secretaria General del Consejo Nacional de Población

Introducción

La distribución territorial de la población constituye un eje central de la política de población y las políticas orientadas a la integración de las comunidades y grupos sociales rezagados al desarrollo regional y nacional. El Consejo Nacional de Población tiene la responsabilidad de procurar la movilización de la población entre las distintas regiones de la República, con el objeto de adecuar su distribución geográfica a las posibilidades de desarrollo regional sustentable.

En el *Programa Nacional de Población 2001-2006,* se reconoce que la distribución territorial de la población de México se ha caracterizado por una alta concentración en un reducido número de ciudades y su dispersión en decenas de miles de localidades rurales pequeñas, aisladas y dispersas, lo cual ha sido determinante en la persistencia de la marginación y la pobreza rural. Por ello, el programa propone avanzar en el logro de una distribución de la población más acorde con las potencialidades del desarrollo regional sustentable, mediante el impulso de estrategias y programas que aprovechen la valiosa oportunidad que representa la reestructuración y el reordenamiento económico para fortalecer programas y acciones incluyentes y con sentido de justicia distributiva en el ámbito regional; que presten la debida atención a la población rural más desfavorecida en el desarrollo regional y nacional; al tiempo de continuar regulando la expansión y el crecimiento demográfico de las grandes metrópolis y fortalecer a las ciudades medias, con potencial de desarrollo sustentable, como destinos alternos de las corrientes migratorias.

Los patrones territoriales de dispersión y aislamiento constituyen uno de los retos más desafiantes de la planeación demográfica y del desarrollo social y regional del país. Las familias y las comunidades que ahí residen enfrentan una estructura de oportunidades adversa para el desarrollo pleno de sus capacidades y potencialidades. Estas comunidades y su población enfrentan los más intensos rezagos sociodemográficos, la pobreza extrema y la marginación. Las localidades pequeñas están lejos de ser uniformes, más bien existe una amplia variedad de ellas distribuidas a lo largo del territorio nacional con condiciones de localización y acceso a servicios de forma diferenciada y con oportunidades de desarrollo también distintas. De ahí la necesidad de imaginar nuevas estrategias de intervención pública para atender las necesidades sociales e impulsar la recuperación productiva de las regiones con más rezagos. Este estudio pretende contribuir a impulsar intervenciones públicas más eficaces para revertir la situación de desventaja y vulnerabilidad social en la que se encuentran millones de familias que viven en decenas de miles de localidades rurales pequeñas, dispersas sobre las carreteras o en situación de aislamiento.

En atención a esta preocupación, la Secretaría General del Consejo Nacional de Población elaboró un modelo de atención a la población rural y dispersa denominado Centros Proveedores de Servicios: Una

estrategia para atender la dispersión de la población, con el objetivo de contribuir al fortalecimiento de la justicia distributiva mediante el mejoramiento de las condiciones de vida de la población que vive en localidades rurales y con mayores rezagos sociales y demográficos. El modelo busca apoyar las decisiones de intervención pública orientadas hacia una mayor eficiencia en el gasto social para que la población más rezagada pueda tener acceso a los servicios básicos. La propuesta utiliza la metodología de la focalización de acciones e identifica aquellas localidades pequeñas que, por su ubicación geográfica estratégica y el equipamiento del que ya disponen, puedan, con incrementos pequeños de servicios básicos, atender las necesidades de las personas que residen en las localidades pequeñas situadas dentro de su área de influencia.

El modelo será más eficiente si logra convertirse en un campo de confluencia y una referencia que aglutine e integre los diversos esfuerzos de programas federales, estatales y municipales y genere sinergias para que las inversiones en los centros seleccionados aprovechen las economías de aglomeración y amplíen la estructura de oportunidades de desarrollo con el fin de elevar la calidad de vida de su población.

Las condiciones de rezago económico, social y demográfico afectan con mayor severidad a la población de las localidades pequeñas. La ubicación geográfica de éstas tiene una importancia estratégica en la estructura de oportunidades a la cual la población tiene acceso: la población que vive en localidades cercanas de centros urbanos o de medios de comunicación y carreteras tiene oportunidades diferentes para obtener los servicios y satisfactores más elementales, respecto a la que vive en condiciones de aislamiento. Por ello, el estudio de las condiciones sociales y geográficas de la población que reside en esas localidades tiene un significado especial para las políticas públicas. Resulta a todas luces oneroso, ineficiente e inviable pretender atender a todas las localidades con los mismos criterios, por ello las necesidades, los costos y los beneficios de cada servicio tendrían que ser evaluados permanentemente a fin de maximizar la eficiencia de alcanzar a más población, sin sacrificar la equidad y la justicia distributiva.

La definición de modelos y nuevas estrategias y políticas para superar el rezago productivo de millones de familias campesinas e indígenas, exige revalorar el espacio rural como uno de los ejes fundamentales de un desarrollo nacional incluyente, equitativo y sustentable. La Secretaría General del Consejo Nacional de Población elaboró este modelo de trabajo para orientar programas que atiendan la dispersión de la población en el medio rural, así como para apoyar a la política social y el desarrollo rural. En el estudio se identificaron 4 021 centros potenciales proveedores de servicios que cubrirían a 11.0 por ciento de las localidades pequeñas cercanas a carreteras y aisladas, y atenderían a 28.7 por ciento de la población rural asentada en este tipo de localidades. En el grupo de localidades cercanas a carreteras, 14.2 por ciento de las localidades atendidas beneficiaría a 30.6 por ciento de la población de ese segmento de la población rural, y los centros en las localidades aisladas cubrirían a 6.7 por ciento de las localidades, con una influencia sobre 23.7 por ciento de la población rural.

La puesta en práctica del modelo requiere de una amplia y efectiva coordinación entre las dependencias y entidades integrantes del Consejo Nacional de Población, así como con los esfuerzos y programas estatales y municipales. La participación de los tres órdenes de gobierno en este proyecto, en un marco de respeto, colaboración y coordinación, es un componente indispensable para promover el cambio social que favorezca el logro de un desarrollo regional sostenido, sustentable y más equitativo.

El trabajo está organizado en cuatro grandes capítulos que describen las etapas sucesivas para la aplicación del modelo. En el primer capítulo se revisa el patrón de distribución de la población como marco general de trabajo para mostrar las tendencias e importancia de las localidades y poblaciones que viven en el sector rural de México. En el capítulo segundo se particulariza en ciertas características sociodemográficas de la población que vive en localidades pequeñas, resaltando las diferencias en la estructura por edad frente a las grandes concentraciones urbanas, la marginación de esas localidades y el problema de las localidades con una o dos viviendas como ejemplos de las disparidades demográficas y la inestabilidad de las localidades pequeñas. En el capítulo tercero se describe, en forma general, la metodología del modelo de la *p mediana* utilizado en la selección de los centros proveedores de servicios, así como el proceso para la integración de las bases de datos requeridas. En el capítulo cuarto se presentan los 4 021 centros proveedores de servicios resultantes de la aplicación del modelo, analizados por entidad federativa, grado de marginación, población indígena, riesgos geomorfológicos y zonas protegidas. Finalmente, se adiciona un quinto apartado donde se discuten las bondades de los resultados y la necesidad de profundizar más en este terreno.

México: Patrón territorial de la distribución de la población

México experimenta desde hace dos décadas un importante proceso de reestructuración económica que ha contribuido a modificar las tendencias, tanto de la localización de las actividades económicas, como la distribución territorial de la población, transitando de un patrón altamente concentrado en unas cuantas ciudades y regiones, a uno más diversificado y equilibrado.

El volumen, composición, modalidades y rutas de origen y destino de la migración también han experimentado cambios importantes, los cuales han sido impulsados en buena medida por la intensa relocalización de los procesos productivos. Por un lado, es evidente el debilitamiento del poder de atracción de las principales metrópolis del país e incluso de algunas zonas metropolitanas, ya que registran un balance migratorio de signo negativo. Por el otro, se advierte el fortalecimiento de un número considerable de ciudades de diferente tamaño como destinos alternos de la migración, lo que ha permitido la multiplicación de las opciones migratorias.

No obstante estas tendencias, el patrón de distribución territorial de la población continúa siendo polarizado, ya que se mantiene una alta concentración de población en un número reducido de ciudades, al tiempo que persiste una gran dispersión de la población en miles de localidades pequeñas.

La dinámica del poblamiento de México ha tenido cambios importantes en el último medio siglo, registrándose una tendencia irregular entre 1950 y 2000 (véase cuadro 1). Por una parte, las décadas de los cincuenta y sesenta se caracterizan por una estructura estable del número de localidades en cantidades cercanas a cien mil; de 1970 a 1995 se produce un significativo crecimiento de los asentamientos humanos, ya que el número de localidades aumentó alrededor de cien mil; posteriormente, entre 1995 y 2000, se detiene la velocidad y la expansión de nuevas localidades.[1]

[1] Los cambios en el concepto de localidad en los levantamientos censales desde 1950 tienen efectos distintos en la cuantificación del número de ellas. Por ejemplo, en 1950 una localidad se definía como todo sitio o lugar que tenga 1) edificios, casas, chozas, construcciones de cualquier clase, más o menos agrupadas; 2) que esté habitada permanentemente, periódica o transitoriamente o que haya sido habitada; 3) que tenga nombre; y 4) que tenga una categoría política basada en la ley o la costumbre. En 1960 se mantuvo esa definición agregándole al inciso 1: "o formando bloques o manzanas". El concepto de localidad cambió en forma significativa en 1970 y se definió como"todo lugar poblado como ciudad, pueblo, villa, hacienda, rancho, etc., que tenga un nombre y una categoría política, ya sea por ley o por costumbre". Para 1980 y 1990 se definió de la siguiente forma: "una vivienda o conjunto de viviendas que están cercanas unas de otras y donde por lo menos una esté habitada; además, el lugar es reconocido comúnmente por un nombre dado por la ley o la costumbre (nombre regional)". En el Conteo de Población de 1995 y en el Censo de Población de 2000 se utilizó la definición de "todo lugar ocupado por una o más viviendas habitadas. Este lugar es reconocido por un nombre dado por la ley o la costumbre".

Cuadro 1. Número de localidades y población por tamaño de localidad, 1950-2000

Tamaño de localidad (habitantes)	1950		1960		1970		1980		1990		1995		2000	
	Localidades	Población	Localidades	Población	Localidades	Población	Localidades	Población	Localidades	Población	Localidades	Población	Localidades	Población
Nacional	**98 590**	**25 791 017**	**89 612**	**34 923 129**	**97 580**	**48 225 238**	**125 300**	**66 846 833**	**156 602**	**81 249 645**	**201 138**	**91 158 290**	**199 391**	**97 483 412**
1 a 99	65 090	1 772 256	51 555	1 558 268	55 650	1 471 154	78 806	1 888 882	108 307	2 190 339	151 305	2 638 019	148 579	2 588 619
100 a 499	24 979	5 752 995	27 098	6 410 224	28 055	6 889 077	31 054	7 544 871	32 244	7 760 320	33 426	7 965 923	33 778	8 034 343
500 a 999	4 940	3 406 603	6 156	4 253 855	7 473	5 190 166	8 473	5 886 009	8 515	5 922 495	8 537	5 962 776	8 698	6 108 755
1 000 a 2 499	2 598	3 858 445	3 342	4 995 664	4 232	6 366 285	4 836	7 227 342	4 950	7 416 770	5 043	7 588 057	5 295	7 991 924
2 500 a 4 999	609	2 063 467	865	2 959 460	1 201	4 129 872	1 147	4 092 168	1 364	4 647 566	1 457	4 996 974	1 580	5 462 254
5 000 a 9 999	215	1 472 397	340	2 366 431	539	3 764 208	513	3 527 104	609	4 226 294	665	4 644 778	711	4 972 066
10 000 a 19 999	92	1 259 484	146	2 027 511	248	3 409 846	248	3 407 480	293	4 086 017	332	4 587 636	346	4 794 709
20 000 a 49 999	43	1 376 796	69	2 108 551	114	3 405 818	119	3 596 371	167	5 075 188	204	6 146 276	226	6 847 942
50 000 a 99 999	14	928 006	24	1 730 933	34	2 356 569	33	2 337 699	55	3 854 850	61	4 340 532	64	4 549 492
100 000 a 499 999	9	1 665 773	14	2 346 360	30	5 707 130	52	11 352 926	77	18 233 313	80	19 000 266	84	20 430 268
500 000 y más	1	2 234 795	3	4 165 872	4	5 535 113	19	15 985 981	21	17 836 493	28	23 287 053	30	25 703 040

Fuentes: Secretaría de Economía. *VII Censo General de Población, 1950*. Resumen General.
Secretaría de Industria y Comercio. *VIII Censo General de Población, 1960*. Resumen General.
Secretaría de Industria y Comercio. *IX Censo General de Población, 1970*. Resumen General.
INEGI. *X Censo General de Población y Vivienda, 1980*. Resumen General.
INEGI. *XI Censo General de Población y Vivienda, 1990*. Resumen General.
INEGI. *Conteo de Población y Vivienda, 1995*. Resultados Definitivos. Tabulados Básicos.
INEGI. *XII Censo General de Población y Vivienda, 2000*. Resultados Definitivos. Tabulados Básicos.

El alto crecimiento de la población y su concentración avanzó con celeridad perfilando el carácter eminentemente urbano del poblamiento de México. En efecto, mientras que en 1950 sólo existía una localidad de 500 mil habitantes o más donde residía 8.7 por ciento de la población, para 2000, el número de localidades de ese tamaño aumentó a 30, concentrando 26.4 por ciento del total de la población. A su vez, las localidades de tamaño intermedio entre 50 mil y menos de 500 mil habitantes eran 23 en 1950 y concentraban el diez por ciento de la población, en tanto que a la vuelta de medio siglo pasaron a ser 148, albergando a 25.6 por ciento de la población. En 1950, las localidades con menos de 50 mil habitantes sumaban 98 566 y concentraban 81.3 por ciento de la población, mientras que para 2000 se transita rápidamente hacia un patrón más urbano con 199 213 localidades menores de 50 mil habitantes pero concentrando sólo a la mitad de la población del país.

Los asentamientos con menos de 2 500 habitantes fueron los protagonistas del impresionante aumento de las localidades en el país, pues prácticamente se duplicaron en el último medio siglo. En 1950, 97 607 localidades tenían menos de 2 500 habitantes, en 1990 aumentaron a 154 mil, y en 2000 a 196 mil. De igual manera, la población residente en dichas localidades casi se duplicó, al pasar de 14.8 millones de personas en 1950 a 23.3 millones en 1990, agregándose solamente 1.4 millones para el año 2000. Históricamente, este segmento de localidades pequeñas y dispersas ha significado la realidad más desafiante para la política social, pues la mayor parte de esa población sufre privaciones asociadas a la pobreza extrema, la marginación y el rezago sociodemográfico.

Para el año 2000 el patrón de distribución territorial de la población es más equilibrado y diverso, aún cuando persiste el fenómeno de la concentración–dispersión. En siete localidades de un millón o más de habitantes reside 29.7 por ciento de la población del país donde destaca la ciudad de México con 17.1 millones de habitantes, Guadalajara con 3.5 millones y Monterrey con 3.19 millones. Le siguen 67 localidades entre cien mil y 999 mil habitantes con 22.3 por ciento de la población total del país, localizadas principalmente por su peso poblacional en los corredores de los estados de Tamaulipas y Veracruz, Coahuila y Durango, y en Michoacán. Las localidades entre 15 mil y 99 mil habitantes suman 324 y en ellas reside 11.2 por ciento de la población, las más importantes por su tamaño poblacional se ubican en los estados de Guanajuato, Jalisco y Veracruz (véase cuadro 2).

Asimismo, 2 134 localidades denominadas de transición rural-urbana, con un tamaño entre 2 500 y menos de 15 mil habitantes, son lugares de residencia de 11.5 por ciento de la población total del país, las cuales también son referidas como centros de población regionales debido a su relativa estabilidad y a que tienden a consolidarse como estratégicas en el ámbito urbano regional y en la ordenación del territorio. Entre las más importantes, por concentración de población, destacan las del Estado de México, Puebla, Veracruz y Michoacán.

Las más de 196 mil localidades pequeñas, con menos de 2 500 habitantes, albergan a uno de cada cuatro habitantes del país y por su importancia poblacional se encuentran principalmente en Veracruz, Chiapas,

Cuadro 2. Distribución territorial de la población por entidad federativa según tamaño de localidad, 2000*

(Continúa)

Entidad Federativa	Un millón o más hab.			De 100,000 a 999,999 hab.			De 15,000 a 99,999 hab.			De 2,500 a 14,999 hab.			De 1 a 2,499 hab.		
	Localidades	Población	%	Localidades	Población	%	Localidades	Población	%	Localidades	Población	%	Localidades	Población	%
Nacional	**7**	**28 934 048**	**29.68**	**67**	**21 769 983**	**22.33**	**324**	**10 928 881**	**11.21**	**2134**	**11 190 911**	**11.48**	**196 308**	**24 659 589**	**25.30**
Aguascalientes	0	0	0.00	1	597 660	63.29	4	93 895	9.94	15	66 024	6.99	1 835	186 706	19.77
Baja California	1	1 177 853	47.35	2	784 056	31.52	5	152 131	6.12	33[10]	165 683	6.66	4 040	207 644	8.35
Baja California Sur	0	0	0.00	1	162 954	38.43	3	104 675	24.69	13	77 106	18.18	2 728	79 306	18.70
Campeche	0	0	0.00	2	316 837	45.87	2	48 946	7.09	22	124 526	18.03	3 073	200 380	29.01
Coahuila	0	0	0.00	5[3]	1 590 981	69.23	12	353 403	15.38	24	110 369	4.80	4 166	243 317	10.59
Colima	0	0	0.00	2	296 775	54.69	1	94 893	17.49	12	72 770	13.41	1 254	78 189	14.41
Chiapas	0	0	0.00	3	746 201	19.03	13	375 488	9.58	127	670 169	17.09	19 311	2 129 034	54.30
Chihuahua	1	1 206 824	39.53	1	657 876	21.55	9	457 257	14.98	35	197 490	6.47	12 814	533 460	17.47
Distrito Federal	1[1]	8 498 894	98.76	0	0	0.00	3	74 027	0.86	2	11 998	0.14	449	20 320	0.24
Durango	0	0	0.00	2[3]	698 716	48.23	2	41 781	2.88	34	183 558	12.67	6 218	524 606	36.21
Guanajuato	1	1 027 466	22.03	3	733 898	15.74	25[5]	1 004 439	21.54	74	367 980	7.89	8 821	1 529 249	32.80
Guerrero	0	0	0.00	3	868 161	28.19	14[6]	355 036	11.53	105	480 006	15.59	7 594	1 376 446	44.69
Hidalgo	0	0	0.00	2	389 404	17.42	12	376 032	16.82	66	337 258	15.09	4 497	1 132 897	50.68
Jalisco	1	3 477 101	55.00	1	157 379	2.49	32[7,8]	987 432	15.62	123	728 951	11.53	11 078	971 139	15.36
México	1[1]	8 570 098	65.44	1	963 986	7.36	29	705 633	5.39	214	1 072 752	8.19	4 438	1 784 217	13.62
Michoacán	0	0	0.00	4	1 089 100	27.33	19[5,6,7,8]	709 190	17.79	148	808 476	20.28	9 505	1 378 901	34.60
Morelos	0	0	0.00	2	842 667	54.18	8	200 105	12.87	52	285 950	18.39	1 256	226 574	14.57
Nayarit	0	0	0.00	1	289 533	31.46	5	99 866	10.85	36	201 029	21.85	2 567	329 757	35.84
Nuevo León	1	3 194 853	83.33	0	0	0.00	7	239 830	6.26	24	150 941	3.94	5 680	248 517	6.48
Oaxaca	0	0	0.00	1	423 977	12.33	12	472 681	13.75	127[11]	648 151	18.85	10 348	1 893 956	55.08
Puebla	1[2]	1 607 902	31.67	2	331 261	6.53	17[9]	558 900	11.01	182	979 992	19.30	6 288	1 598 631	31.49

Cuadro 2. Distribución territorial de la población por entidad federativa según tamaño de localidad, 2000* *(Concluye)*

Entidad Federativa	Un millón o más hab.			De 100,000 a 999,999 hab.			De 15,000 a 99,999 hab.			De 2,500 a 14,999 hab.			De 1 a 2,499 hab.		
	Localidades	Población	%	Localidades	Población	%	Localidades	Población	%	Localidades	Población	%	Localidades	Población	%
Nacional	**7**	**28 934 048**	**29.68**	**67**	**21 769 983**	**22.33**	**324**	**10 928 881**	**11.21**	**2134**	**11 190 911**	**11.48**	**196 308**	**24 659 589**	**25.30**
Querétaro	0	0	0.00	1	610 529	43.48	3	140 713	10.02	47	197 630	14.07	2 424	455 434	32.43
Quintana Roo	0	0	0.00	2	518 793	59.29	3	121 383	13.87	15	81 362	9.30	2 147	153 425	17.54
San Luis Potosí	0	0	0.00	2	904 503	39.34	4	180 795	7.86	46	272 333	11.84	7 251	941 729	40.96
Sinaloa	0	0	0.00	3	1 069 718	42.17	8	270 555	10.67	74	370 129	14.59	6 177	826 442	32.58
Sonora	0	0	0.00	4	1 080 217	48.72	11	520 561	23.48	45[10]	241 339	10.89	8 049	374 852	16.91
Tabasco	0	0	0.00	1	346 633	18.32	11	329 451	17.41	70	340 493	18.00	2 513	875 252	46.26
Tamaulipas	0	0	0.00	5[4]	1 873 725	68.06	6	290 825	10.56	32	187 379	6.81	8 780	401 293	14.58
Tlaxcala	1[2]	173 057	17.98	2	328 359	34.11	4[9]	95 378	9.91	29	171 288	17.79	1 157	194 564	20.21
Veracruz	0	0	0.00	8[4]	2 159 275	31.25	28	963 170	13.94	187[11]	964 181	0.00	21 753	2 822 349	40.85
Yucatán	0	0	0.00	1	743 983	44.87	9	248 955	15.01	72	355 815	21.46	3 276	309 457	18.66
Zacatecas	0	0	0.00	1	192 826	14.25	8	261 455	19.32	51	267 783	19.78	4 821	631 546	46.66

*Nota general: Las localidades censales que integran conurbaciones se contabilizan como una localidad. Las conurbaciones que involucran a dos entidades federativas se reportan en ambas y la población se distribuye de acuerdo con su lugar de residencia habitual.
1/ El área urbana de la ciudad de México comprende 23 localidades censales del Distrito Federal y 68 del estado de México.
2/ El área urbana de la ciudad de Puebla comprende 25 localidades censales de Puebla y 15 de Tlaxcala.
3/ El área urbana de la ciudad de Torreón comprende una localidad censal de Coahuila y tres de Durango.
4/ El área urbana de la ciudad de Tampico comprende tres localidades censales de Tamaulipas y seis de Veracruz.
5/ El área urbana de La Piedad comprende una localidad censal de Michoacán y una de Guanajuato.
6/ El área urbana de Ciudad Altamirano comprende una localidad censal de Guerrero y una de Michoacán.
7/ El área urbana de La Barca comprende una localidad censal de Jalisco y dos de Michoacán.
8/ El área urbana de Yurécuaro comprende una localidad censale de Michoacán y una de Jalisco.
9/ El área urbana de San Miguel Canoa-San Isidro Buen Suceso comprende una localidad censal de Puebla y una de Tlaxcala.
10/ El área urbana de Estación Coahuila-Ingeniero Luis B. Sánchez comprende una localidad censal de Baja California y una de Sonora.
11/ El área urbana de Cosolapa-Tezonapa comprende una localidad censal de Oaxaca y una de Veracruz.
Fuente: Estimaciones del CONAPO con base en el *XII Censo General de Población y Vivienda 2000*.

Oaxaca, Estado de México, Puebla y Guanajuato. En el inicio del siglo XXI, el carácter disperso del patrón de distribución territorial de la población de México constituye uno de los retos más desafiantes para la planeación demográfica y del desarrollo económico y social del país.

La dispersión de la población y el rezago social asociado a ella constituyen obstáculos que impiden la propagación del progreso técnico en el conjunto de la estructura productiva y entre las regiones del país. Entre otros factores que contribuyen a reproducir el fenómeno de la dispersión destacan el crecimiento mismo de la población, la marginación social, aunado a factores relacionados con la estructura de la tenencia de la tierra, el régimen y tipo de cultivos, los bajos rendimientos de las parcelas pequeñas, los precios relativos de los productos, la falta de apoyos crediticios para acceder a una tecnología moderna y sustentable, e incluso la residencia de las familias en los predios o sus inmediaciones para preservar la integridad de la propiedad, que es a menudo su activo más importante.

Como se advertirá, la evolución del problema de la dispersión poblacional plantea innumerables interrogantes, tanto sobre los factores determinantes, como sobre la falta de políticas públicas eficaces para contener o reducir la expansión de estos asentamientos. Cualquiera que fuere el potencial explicativo de estos factores, la experiencia muestra la persistencia del mundo rural conformado por un impresionante número de localidades, dispersas a lo largo de las carreteras y otras en condiciones de aislamiento. Sin embargo, aunque estas localidades se han expandido por décadas, ya es observable un debilitamiento en el ritmo de su crecimiento y de su población.

La definición de nuevas estrategias y políticas para superar el rezago productivo de millones de familias campesinas e indígenas exige revalorar el espacio rural como uno de los ejes fundamentales de un desarrollo nacional incluyente, equitativo y sustentable. El fenómeno plantea la necesidad de profundizar en el estudio de los factores que impulsan la dispersión de la población en el medio rural, así como revisar el papel que han tenido y pueden desempeñar la política social y el desarrollo rural en su contención.

En ese sentido, debe subrayarse que el actual reordenamiento económico nacional, así como la prioridad establecida en el *Programa Nacional de Población 2001-2006* para brindar alternativas a la emigración rural y fortalecer las capacidades productivas, la infraestructura y el equipamiento de centros de población regionales, así como promover la estrategia de centros proveedores de servicios para atender las necesidades de la población rural dispersa y aislada, constituyen una valiosa oportunidad para impulsar programas y acciones integrales de población y desarrollo en las regiones de mayor atraso social.

Características sociodemográficas y espaciales de las localidades pequeñas

Las condiciones de rezago sociodemográfico están más presentes en las localidades pequeñas. La ubicación geográfica de estas localidades tiene una importancia estratégica en la estructura de oportunidades a la cual la población tiene acceso: la lejanía o cercanía de centros urbanos o la disponibilidad de medios de comunicación y carreteras determinan oportunidades diferentes para obtener los servicios y satisfactores más elementales. Por ello, el estudio de las condiciones sociales y geográficas de la población que reside en esas localidades tiene un significado especial para las políticas públicas. Es ineficiente e inviable atender a todas las localidades con los mismos criterios. Por ello, las necesidades, los costos y los beneficios de cada servicio deben ser evaluados permanentemente a fin de maximizar la eficiencia de alcanzar a más población, sin sacrificar la equidad y la justicia distributiva.

En este capítulo se analizan las características sociodemográficas de la población que vive en localidades pequeñas, así como sus patrones territoriales.

2.1 Estructura por edad

La estructura por edad y sexo de una población refleja fielmente los estadios por los que avanza la transición demográfica y las principales demandas sociales que se derivan del peso relativo de los distintos grupos de edad. Durante las etapas iniciales del proceso de transición, asociado a un incipiente desarrollo socioeconómico, desciende la mortalidad y tiende a prevalecer una estructura por edad en continuo proceso de rejuvenecimiento demográfico, con un peso relativo cada vez mayor de la población de menores. En contraste, a medida que se profundiza el proceso de transición, muy asociado al progreso social y económico, el descenso de la mortalidad y la fecundidad provocan, tanto un estrechamiento gradual de la base de la pirámide de población, como un desplazamiento hacia las edades centrales, dando origen a un proceso gradual de envejecimiento poblacional.

Al comparar la pirámide por edad de las siete localidades con un millón o más de habitantes, donde vivían casi 29 millones de personas en el año 2000, con la correspondiente a la de localidades con menos de 2 500 habitantes, en las cuales habitaban 24.6 millones de personas, se pueden resaltar los siguientes contrastes:

El primer gran contraste se aprecia en la mayor amplitud de la base de la pirámide de las localidades con menos de 2 500 habitantes (véase gráfica 1), lo cual expresa las todavía elevadas tasas de fecundidad y logros moderados en la reducción de la mortalidad infantil, frente a la

Gráfica 1. Pirámides de población de las localidades mayores de un millón de habitantes y menores de 2 500 habitantes, 2000

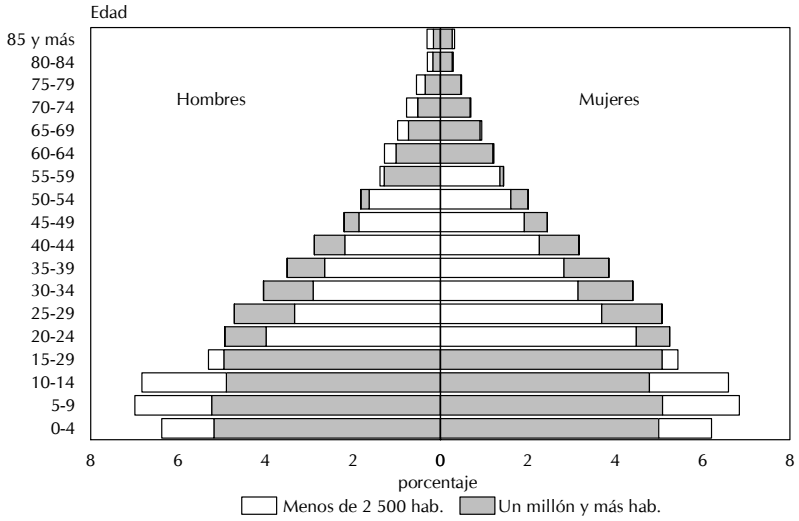

Fuente: Estimaciones del CONAPO con base en el *XII Censo General de Población y Vivienda 2000*.

relativa estrechez de la pirámide de las grandes ciudades que refleja con claridad lo más avanzado de la transición demográfica del país. Consecuentemente, el grupo de cero a 14 años de edad representa casi 39.8 por ciento de la población en el primer grupo de localidades, proporción significativamente mayor que el 30.2 por ciento de las segundas.

En segundo lugar, se observa que entre los residentes de las ciudades muy grandes, los grupos de edad de 15 a 64 años de edad representan 65.3 por ciento de la población, mientras que en los asentamientos pequeños sólo significan 54.5 por ciento, lo cual hace evidente el menor peso relativo de este grupo poblacional, debido principalmente a la emigración de la población en edades productivas. Efectivamente, durante 1995-2000 los municipios con menos de 2 500 habitantes registraron una corriente migratoria total de 330 mil personas, de las cuales 219 mil cambiaron su residencia a un municipio de mayor tamaño y 111 mil llegaron a vivir ahí. La migración originada en los municipios pequeños involucra principalmente movimientos hacia la megalópolis del centro del país y a los centros de población regionales *(Programa Nacional de Población 2001-2006)*.

En tercer término, la emigración de población joven en las localidades pequeñas y lo avanzado de la transición demográfica en las ciudades grandes está perturbando la estructura por edad. En las primeras, la salida de población en edad de trabajar deja una relación de dependencia demográfica de 83.4 dependientes por cada cien en edad activa; en cambio, en las ciudades grandes, la continua reducción de niños y la mayor

esperanza de vida de la población, hace palpable una carga menor con 53.2 dependientes por cada cien en edad activa. En las localidades pequeñas la carga económica de niños y adultos mayores es más elevada que en las ciudades grandes: en las primeras hay en promedio 73.1 dependientes menores de edad, mientras que en las segundas es de sólo 46.2; y la dependencia de adultos mayores es de 10.4 y siete, respectivamente.

Como puede verse, la estructura por edad es diferente según el tamaño de las localidades. En las que tienen menos de 2 500 habitantes se plantean demandas de servicios básicos que atiendan a una población joven con servicios apropiados de educación, salud, vivienda, equipamiento e infraestructura, semejantes a las que se atendieron en los núcleos urbanos hace unas cuantas décadas. Asimismo, debe destacarse que los adultos en edades potencialmente productivas enfrentan en las localidades pequeñas mayores responsabilidades asociadas con la manutención y cuidado de los niños y adultos mayores, lo cual debería ser seriamente considerado en las políticas públicas.

2.2 Ubicación geográfica y marginación

a) Las localidades de una y dos viviendas

Un fenómeno preocupante es el aumento del número de localidades de una y dos viviendas. Mientras que en 1990 había un total de 62 mil que representaba 40 por ciento del total de localidades con menos de 2 500 habitantes, en 1995, su número se elevó a 94 mil y, en 2000, al parecer dejaron de crecer ya que se contabilizaron 92 mil, representando 47 por ciento del total de localidades menores de 2 500 habitantes. El creciente número de localidades con estas características plantea la necesidad de impulsar programas y acciones orientadas a estimular la relocalización de la población en asentamientos de diversa jerarquía.

La integración de políticas de población con las destinadas al desarrollo social y humano, así como las de impulso a la producción agrícola y rural, y las de comunicaciones y caminos, devengarán en una mayor eficiencia, con mayores beneficios potenciales para elevar la calidad de vida de esta población.

El fenómeno de la dispersión de localidades con una y dos viviendas tiene patrones regionales relativamente bien definidos. En el año 2000, siete entidades federativas (Veracruz, Chiapas, Chihuahua, Tamaulipas, Sonora, Jalisco y Nuevo León) concentraban casi la mitad de esas comunidades; asimismo, el número de estas localidades representa 46.7 por ciento del total de los asentamientos con menos de 2 500 habitantes y es residencia de sólo 2.1 por ciento de esa población. Al comparar este fenómeno entre entidades federativas se encuentra que dentro del universo de localidades pequeñas, en estados costeros como Baja California Sur, Campeche, Colima y Quintana Roo, más de tres de cada cuatro localidades son de ese tamaño (véase cuadro 3).

Cuadro 3. Población en localidades de una y dos viviendas y participación relativa con respecto al total de localidades menores de 2 500 habitantes por entidad federativa, 2000

Entidad Federativa	Localidades de 1 a 2 499 hab.			Población en localidades de 1 a 2 499 hab.		
	Total	De una y dos viviendas	%	Total	De una y dos viviendas	%
Nacional	**196 308**	**91 648**	**46.69**	**24 659 589**	**525 708**	**2.13**
Aguascalientes	1 835	1 057	57.60	186 706	7 711	4.13
Baja California	4 040	2 424	60.00	207 644	12 646	6.09
Baja California Sur	2 728	2 156	79.03	79 306	10 322	13.02
Campeche	3 073	2 374	77.25	200 380	12 346	6.16
Coahuila	4 166	2 988	71.72	243 317	12 943	5.32
Colima	1 254	960	76.56	78 189	4 486	5.74
Chiapas	19 311	9 389	48.62	2 129 034	58 328	2.74
Chihuahua	12 814	7 729	60.32	533 460	38 519	7.22
Distrito Federal	449	149	33.18	20 320	851	4.19
Durango	6 218	3 130	50.34	524 606	19 679	3.75
Guanajuato	8 821	3 096	35.10	1 529 249	20 805	1.36
Guerrero	7 594	2 196	28.92	1 376 446	17 088	1.24
Hidalgo	4 497	760	16.90	1 132 897	4 710	0.42
Jalisco	11 078	4 757	42.94	971 139	30 970	3.19
México	4 438	400	9.01	1 784 217	5 745	0.32
Michoacán	9 505	3 278	34.49	1 378 901	23 818	1.73
Morelos	1 256	362	28.82	226 574	3 612	1.59
Nayarit	2 567	1 315	51.23	329 757	10 654	3.23
Nuevo León	5 680	3 529	62.13	248 517	15 729	6.33
Oaxaca	10 348	2 504	24.20	1 893 956	15 206	0.80
Puebla	6 288	1 545	24.57	1 598 631	10 570	0.66
Querétaro	2 424	839	34.61	455 434	5 237	1.15
Quintana Roo	2 147	1 629	75.87	153 425	6 141	4.00
San Luis Potosí	7 251	3 006	41.46	941 729	18 697	1.99
Sinaloa	6 177	2 732	44.23	826 442	18 824	2.28
Sonora	8 049	5 802	72.08	374 852	26 844	7.16
Tabasco	2 513	545	21.69	875 252	3 166	0.36
Tamaulipas	8 780	6 095	69.42	401 293	27 901	6.95
Tlaxcala	1 157	661	57.13	194 564	3 718	1.91
Veracruz	21 753	9 761	44.87	2 822 349	56 020	1.98
Yucatán	3 276	2 369	72.31	309 457	10 289	3.32
Zacatecas	4 821	2 111	43.79	631 546	12 133	1.92

Fuente: Estimaciones del CONAPO con base en el *XII Censo General de Población y Vivienda 2000*.

b) Localidades cercanas a ciudades, dispersas a lo largo de carreteras y aisladas

Las localidades pequeñas están lejos de ser uniformes, más bien existe una amplia variedad de ellas distribuidas a lo largo del territorio nacional con condiciones de localización y acceso a servicios de forma diferenciada y con oportunidades de desarrollo también distintas. Para una mayor comprensión del fenómeno, las localidades pequeñas se pueden clasificar en tres grandes tipos: a) Localidades pequeñas situadas en las inmediaciones de ciudades o de centros regionales de población. En éstas, la población por lo general tiene mayores oportunidades de conseguir empleo mejor remunerado, acceder a una vivienda adecuada a las necesidades de las familias, así como a servicios básicos de educación y salud, entre otros; b) Localidades dispersas a lo largo de carreteras y alejadas de centros urbanos, las cuales, si bien enfrentan una estructura de oportunidades precaria, su cercanía inmediata a vías de comunicación transitables todo el año facilita el acceso a ciertos bienes y servicios públicos y comunitarios; c) Localidades que se encuentran en situación de aislamiento, ubicadas lejos de una carretera o de un centro de población de rango mayor, las cuales resienten con mayor agudeza la falta de oportunidades de desarrollo, pues es sumamente difícil dotar a éstas de los servicios básicos cuya carencia expone a su población a situaciones de vulnerabilidad social y demográfica que merman el disfrute de sus derechos sociales.

En atención a estos conceptos y utilizando las bases de datos del Censo de Población de 2000, la cartografía digital de transporte y con el apoyo de sistemas de información geográfica, es posible precisar la diversidad de situaciones micro-regionales que forman las localidades pequeñas, las cuales convencionalmente suelen clasificarse como "rurales". De tales ejercicios se deriva que si a las 398 localidades con 15 mil y más habitantes se agregan 28 609 localidades situadas cerca de ellas, que son parte de los procesos de suburbanización, y que representan 14.6 por ciento del total de las localidades pequeñas del país, el volumen de población urbana asciende a cerca de 65.6 millones de personas, y no únicamente a los 61.6 millones de personas que en 2000 vivían en localidades con 15 mil habitantes o más (véanse cuadro 4 y mapa 1).

Las localidades pequeñas situadas fuera del área de influencia de las ciudades, ascienden a un total de 167 548, donde viven 20.6 millones de personas. De este conjunto de localidades, 16 757 están cercanas a un centro regional de población y en ellas residen casi 2.5 millones de personas (véase mapa 2); 86 996 localidades se dispersan a lo largo del sistema carretero nacional y en conjunto son residencia de casi 13.2 millones de personas (véase mapa 3); mientras que las 63 795 restantes se encuentran en situación de aislamiento, es decir, alejadas de las ciudades y de vías de comunicación transitables todo el año, donde viven casi cinco millones de personas (véase mapa 4).

El aislamiento de las localidades, que es el caso extremo en la jerarquía de los asentamientos, está fuertemente concentrado en sólo nueve entidades federativas: Chiapas, Chihuahua, Jalisco, Michoacán, Veracruz, Tamaulipas, Oaxaca, Sinaloa y Guerrero, las cuales tienen en

Cuadro 4. Distribución territorial de la población en localides menores de 2 500 habitantes por entidad federativa según ubicación, 2000 *(Parte 1)*

Entidad Federativa	Total[a]			Cercanas a ciudades[b]			Cercanas a centros de población[c]		
	Localidades	Población	% de población	Localidades	Población	% de población	Localidades	Población	% de población
Nacional	**196 157**	**24 639 762**	**25.28**	**28 609**	**4 008 308**	**16.27**	**16 757**	**2 456 872**	**9.97**
Aguascalientes	1 835	186 706	19.77	873	70 835	37.94	165	14 548	7.79
Baja California	4 040	207 644	8.35	962	47 327	22.79	473	19 963	9.61
Baja California Sur	2 728	79 306	18.70	245	13 820	17.43	96	2 479	3.13
Campeche	3 073	200 380	29.01	130	3 349	1.67	136	7 980	3.98
Coahuila	4 166	243 317	10.59	942	49 417	20.31	149	8 714	3.58
Colima	1 253	78 186	14.41	490	19 159	24.50	101	5 477	7.01
Chiapas	19 297	2 127 184	54.25	1 752	149 048	7.01	1 925	191 308	8.99
Chihuahua	12 813	533 457	17.47	1 018	39 757	7.45	408	15 258	2.86
Distrito Federal	449	20 320	0.24	444	18 480	90.94	0	0	0.00
Durango	6 218	524 606	36.21	355	44 703	8.52	289	21 998	4.19
Guanajuato	8 821	1 529 249	32.80	2 669	417 946	27.33	554	80 037	5.23
Guerrero	7 561	1 367 769	44.41	772	133 474	9.76	573	107 640	7.87
Hidalgo	4 492	1 132 627	50.66	659	229 066	20.22	538	120 527	10.64
Jalisco	11 077	971 125	15.36	1 564	123 720	12.74	971	74 200	7.64
México	4 435	1 783 774	13.62	1 640	627 460	35.18	804	409 063	22.93
Michoacán	9 499	1 378 617	34.59	1 049	222 159	16.11	882	166 968	12.11
Morelos	1 253	226 461	14.56	733	108 725	48.01	344	61 126	26.99
Nayarit	2 562	329 211	35.78	279	35 781	10.87	167	23 323	7.08
Nuevo León	5 680	248 517	6.48	729	45 605	18.35	366	7 949	3.20
Oaxaca	10 318	1 889 114	54.94	752	98 847	5.23	892	145 758	7.72
Puebla	6 283	1 598 350	31.48	1 228	312 872	19.57	1 280	278 586	17.43
Querétaro	2 424	455 434	32.43	445	62 784	13.79	375	60 676	13.32
Quintana Roo	2 123	153 152	17.50	459	10 177	6.65	157	2 670	1.74
San Luis Potosí	7 250	941 723	40.96	631	90 362	9.60	573	51 849	5.51
Sinaloa	6 177	826 442	32.58	739	105 691	12.79	589	88 954	10.76
Sonora	8 048	374 848	16.91	1 072	50 466	13.46	427	17 155	4.58
Tabasco	2 513	875 252	46.26	349	177 661	20.30	272	135 266	15.45
Tamaulipas	8 780	401 293	14.58	870	41 287	10.29	379	17 153	4.27
Tlaxcala	1 153	194 512	20.21	486	97 551	50.15	221	16 778	8.63
Veracruz	21 752	2 822 031	40.85	3 336	469 305	16.63	1 953	261 980	9.28
Yucatán	3 263	307 609	18.55	543	41 436	13.47	329	14 015	4.56
Zacatecas	4 821	631 546	46.66	394	50 038	7.92	369	27 474	4.35

a) No se incluyen 151 localidades menores de 2 500 habitantes, con una población total de 19 827 personas, para las cuales no fue posible obtener sus coordenadas correctas.
b) Localidades ubicadas a 5 kilómetros o menos de una localidad o conurbación de 15 mil o más habitantes.
c) Localidades ubicadas a 2.5 kilómetros o menos de una localidad o conurbación de 2 500 a 14 999 habitantes.
d) Localidades ubicadas a 3 kilómetros o menos de una carretera pavimentada, revestida o terracería.
e) Porcentaje respecto de la población total de la entidad.
Fuente: Estimaciones del CONAPO con base en el *XII Censo General de Población y Vivienda 2000*; y en el *Inventario Nacional de la Infraestructura para el Transporte*, IMT, 2000.

Cuadro 4. Distribución territorial de la población en localides menores de 2 500 habitantes por entidad federativa según ubicación, 2000 *(Parte 2)*

Entidad Federativa	Cercanas a carreteras[d]			Aisladas		
	Localidades	Población	% de población	Localidades	Población	% de población
Nacional	**86 996**	**13 196 081**	**53.56**	**63 795**	**4 978 501**	**20.21**
Aguascalientes	791	101 276	54.24	6	47	0.03
Baja California	2 159	133 290	64.19	446	7 064	3.40
Baja California Sur	1 196	51 632	65.10	1 191	11 375	14.34
Campeche	1 555	150 717	75.22	1 252	38 334	19.13
Coahuila	2 216	177 503	72.95	859	7 683	3.16
Colima	633	53 198	68.04	29	352	0.45
Chiapas	5 183	636 725	29.93	10 437	1 150 103	54.07
Chihuahua	4 153	289 346	54.24	7 234	189 096	35.45
Distrito Federal	4	1 839	9.05	1	1	0.00
Durango	2 645	348 423	66.42	2 929	109 482	20.87
Guanajuato	3 485	735 452	48.09	2 113	295 814	19.34
Guerrero	3 087	765 837	55.99	3 129	360 818	26.38
Hidalgo	3 060	751 311	66.33	235	31 723	2.80
Jalisco	3 126	397 327	40.91	5 416	375 878	38.71
México	1 889	736 050	41.26	102	11 201	0.63
Michoacán	3 701	817 702	59.31	3 867	171 788	12.46
Morelos	175	56 559	24.98	1	51	0.02
Nayarit	500	124 386	37.78	1 616	145 721	44.26
Nuevo León	3 458	183 452	73.82	1 127	11 511	4.63
Oaxaca	5 376	1 101 305	58.30	3 298	543 204	28.75
Puebla	1 817	524 801	32.83	1 958	482 091	30.16
Querétaro	1 409	314 541	69.06	195	17 433	3.83
Quintana Roo	1 288	135 211	88.29	219	5 094	3.33
San Luis Potosí	4 492	694 911	73.79	1 554	104 601	11.11
Sinaloa	1 691	330 199	39.95	3 158	301 598	36.49
Sonora	4 142	261 776	69.84	2 407	45 451	12.13
Tabasco	1 057	421 316	48.14	835	141 009	16.11
Tamaulipas	4 098	254 393	63.39	3 433	88 460	22.04
Tlaxcala	446	80 183	41.22	0	0	0.00
Veracruz	12 966	1 789 726	63.42	3 497	301 020	10.67
Yucatán	1 863	247 710	80.53	528	4 448	1.45
Zacatecas	3 335	527 984	83.60	723	26 050	4.12

Mapa 1. México: Localidades pequeñas dentro del área de influencia urbana, 2000

Fuente: Elaborado por CONAPO con base en el *XII Censo General de Población y Vivienda 2000, Inventario Nacional de la Infraestructura para el Transporte*, IMT, 2000.

Mapa 2. México: Localidades pequeñas dentro del área de influencia de centros regionales de población, 2000

Fuente: Elaborado por CONAPO con base en el *XII Censo General de Población y Vivienda 2000, Inventario Nacional de la Infraestructura para el Transporte*, IMT, 2000.

Mapa 3. México: Localidades pequeñas cercanas a carreteras, 2000

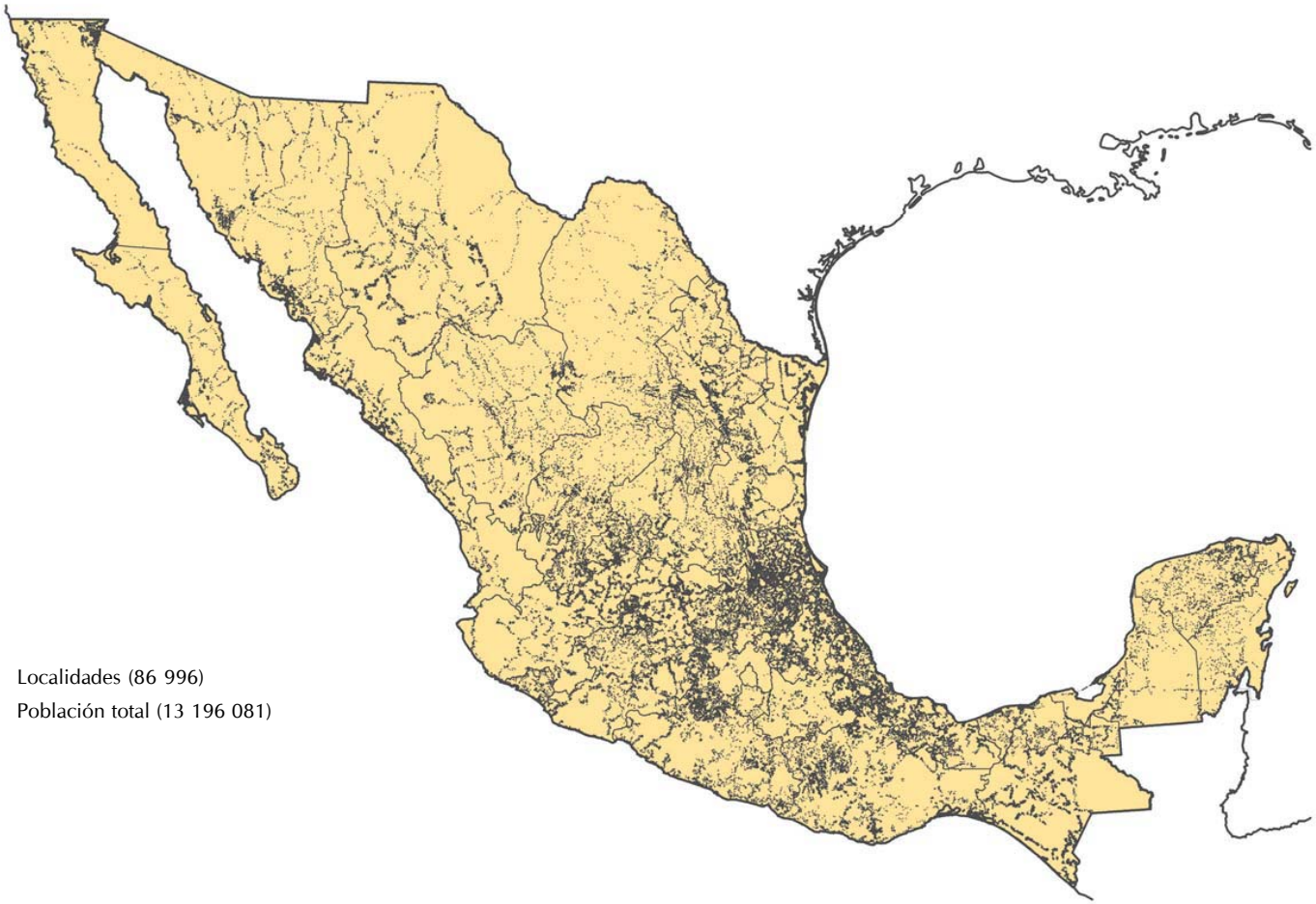

Fuente: Elaborado por CONAPO con base en el *XII Censo General de Población y Vivienda 2000, Inventario Nacional de la Infraestructura para el Transporte*, IMT, 2000.

Mapa 4. México: Localidades pequeñas aisladas, 2000

Fuente: Elaborado por CONAPO con base en el *XII Censo General de Población y Vivienda 2000, Inventario Nacional de la Infraestructura para el Transporte*, IMT, 2000.

conjunto dos terceras partes de las localidades en esa situación y ahí residen tres de cada cuatro del total nacional de habitantes en ese segmento de localidades. Incluso el aislamiento alcanza proporciones elevadas en algunas entidades federativas, por ejemplo, en Chiapas donde uno de cada dos habitantes vive en ese tipo de localidades; en Nayarit, Sinaloa y Chihuahua entre uno o dos de cada tres se encuentran en situación similar (véase cuadro 4).

c) Ubicación de las localidades y grado de marginación

La marginación es un fenómeno estructural que se origina en la modalidad, estilo o patrón histórico de desarrollo y se expresa en la dificultad para propagar el progreso técnico en la estructura productiva y en las regiones del país, y contribuye a generar sentimientos de inseguridad e indefensión ante realidades que escapan al control individual, familiar y comunitario. El índice de marginación es una medida resumen que permite diferenciar a las áreas geográficas según el impacto global de las carencias que padece la población, como resultado de la falta de acceso a la educación, la residencia en viviendas inadecuadas, la percepción de ingresos monetarios insuficientes y las relacionadas con la residencia de la población en localidades pequeñas.[2]

El carácter precario de la estructura de oportunidades de que disponen las personas en las localidades pequeñas, puede apreciarse en que 79 de cada cien localidades están clasificadas en el grupo de marginación alta o muy alta y ahí vive 69 por ciento del total de esa población (véase cuadro 5). Este fenómeno tiene patrones diferenciados según la ubicación geográfica de las localidades, por ejemplo, en el caso de las cercanas a ciudades, 58 de cada cien tienen grado de marginación alto y muy alto. En las cercanas a centros regionales de población, 73 de cada cien padecen esa condición de marginación. En las dispersas sobre las carreteras, dicha proporción se eleva a 78 de cada cien; y en las aisladas, la mayoría, 92 de cada cien, sufren de las más severas privaciones por la falta de servicios esenciales. Así, conforme las localidades se encuentran más alejadas de las ciudades, el grado de marginación aumenta, lo que confirma que las personas que viven en condiciones de dispersión y aislamiento enfrentan las peores condiciones sociales.

Para dimensionar el grado de dificultad que enfrenta la acción pública para atender a la población que reside en localidades pequeñas, se puede observar el tamaño de la localidad y la distancia a las carreteras. El tamaño de población de estas localidades es de pequeña escala y se observa un menor tamaño entre las aisladas. Así, mientras las localidades situadas en el área de influencia de las ciudades tienen un promedio de 140 habitantes, las ubicadas cerca de los centros de población regional ascienden a 146 en promedio; las dispersas a lo largo de las carreteras y en condición de asilamiento alcanzan un promedio de 152 y 78 personas, respectivamente. Asimismo, del total de localidades

[2] CONAPO, 2001, *Índices de marginación 2000.*

Cuadro 5. Localidades con menos de 2 500 habitantes por grado de marginación de la localidad según ubicación, 2000

Grado de marginación	Total		Cercanas a ciudades		Cercanas a centros de población		Cercanas a carreteras		Aisladas	
	Localidades	Población	Localidades	Población	Localidades	Población	Localidades	Población	Localidades	Población
Total[1]	**196 157**	**24 639 762**	**28 609**	**4 008 308**	**16 757**	**2 456 872**	**86 996**	**13 196 081**	**63 795**	**4 978 501**
Sin grado[2]	92 116	589 363	14 679	94 681	7 821	46 271	38 159	217 921	31 457	230 490
Total[3]	104 041	24 050 399	13 930	3 913 627	8 936	2 410 601	48 837	12 978 160	32 338	4 748 011
Muy alto	33 770	4 154 160	1 874	234 161	2 153	287 039	12 130	1 793 049	17 613	1 839 911
Alto	48 442	12 462 967	6 176	1 602 201	4 397	1 298 964	25 765	7 207 692	12 104	2 354 110
Medio	13 933	5 013 757	3 230	1 218 262	1 547	603 522	7 271	2 761 440	1 885	430 533
Bajo	5 892	2 124 579	1 809	704 144	628	198 012	2 923	1 121 500	532	100 923
Muy bajo	2 004	294 936	841	154 859	211	23 064	748	94 479	204	22 534
					Porcentajes					
Total[3]	**100.00**	**100.00**	**100.00**	**100.00**	**100.00**	**100.00**	**100.00**	**100.00**	**100.00**	**100.00**
Muy alto	32.46	17.27	13.45	5.98	24.09	11.91	24.84	13.82	54.47	38.75
Alto	46.56	51.82	44.34	40.94	49.21	53.89	52.76	55.54	37.43	49.58
Medio	13.39	20.85	23.19	31.13	17.31	25.04	14.89	21.28	5.83	9.07
Bajo	5.66	8.83	12.99	17.99	7.03	8.21	5.99	8.64	1.65	2.13
Muy bajo	1.93	1.23	6.04	3.96	2.36	0.96	1.53	0.73	0.63	0.47

Notas:
1/ No se incluyeron 151 localidades con una población total de 19 827 habitantes, para las cuales no fue posible disponer de sus coordenadas.
2/ Localidades en las que no fue posible calcular el grado de marginación por ser confidenciales o por no reunir la información necesaria.
3/ No se incluyeron las localidades ni la población sin grado de marginación.
Fuente: Elaborado por CONAPO con base en el *XII Censo General de Población y Vivienda 2000*, Aguascalientes, 2001; CONAPO, *Índice de marginación por localidad 2000*, México, 2002; e IMT.

Cuadro 6. Población en localidades menores de 2500 habitantes ubicadas a más de 2.5 kilómetros de una carretera por entidad federativa, 2000

Entidad Federativa	Localidades de 1 a 2 499 hab.			Población en localidades de 1 a 2 499 hab.		
	Total	A más de 2.5 km.	%	Total	A más de 2.5 km.	%
Nacional	**196 157**	**74 236**	**37.85**	**24 639 762**	**6 023 534**	**24.45**
Aguascalientes	1 835	21	1.14	186 706	368	0.20
Baja California	4 040	738	18.27	207 644	16 172	7.79
Baja California Sur	2 728	1 348	49.41	79 306	14 289	18.02
Campeche	3 073	1 332	43.35	200 380	41 247	20.58
Coahuila	4 166	1 060	25.44	243 317	10 753	4.42
Colima	1 253	35	2.79	78 186	379	0.48
Chiapas	19 297	11 931	61.83	2 127 184	1 316 120	61.87
Chihuahua	12 813	7 791	60.81	533 457	205 975	38.61
Distrito Federal	449	88	19.60	20 320	3 285	16.17
Durango	6 218	3 088	49.66	524 606	118 232	22.54
Guanajuato	8 821	2 764	31.33	1 529 249	425 916	27.85
Guerrero	7 561	3 465	45.83	1 367 769	409 232	29.92
Hidalgo	4 492	404	8.99	1 132 627	56 060	4.95
Jalisco	11 077	6 271	56.61	971 125	444 394	45.76
México	4 435	232	5.23	1 783 774	37 261	2.09
Michoacán	9 499	4 225	44.48	1 378 617	208 396	15.12
Morelos	1 253	13	1.04	226 461	588	0.26
Nayarit	2 562	1 683	65.69	329 211	153 305	46.57
Nuevo León	5 680	1 384	24.37	248 517	13 996	5.63
Oaxaca	10 318	3 832	37.14	1 889 114	623 132	32.99
Puebla	6 283	2 575	40.98	1 598 350	632 683	39.58
Querétaro	2 424	284	11.72	455 434	27 471	6.03
Quintana Roo	2 123	271	12.76	153 152	5 706	3.73
San Luis Potosí	7 250	1 881	25.94	941 723	137 735	14.63
Sinaloa	6 177	3 457	55.97	826 442	346 542	41.93
Sonora	8 048	2 812	34.94	374 848	59 004	15.74
Tabasco	2 513	946	37.64	875 252	164 112	18.75
Tamaulipas	8 780	4 036	45.97	401 293	103 729	25.85
Tlaxcala	1 153	3	0.26	194 512	11	0.01
Veracruz	21 752	4 681	21.52	2 822 031	409 628	14.52
Yucatán	3 263	657	20.13	307 609	6 046	1.97
Zacatecas	4 821	928	19.25	631 546	31 767	5.03

Fuente: Estimaciones del CONAPO con base en el *XII Censo General de Población y Vivienda 2000,* e información proporcionada por el IMT.

pequeñas, fuera del área de influencia de ciudades y de centros de población, 62.1 por ciento está a menos de 2.5 kilómetros de una carretera y el resto (37.9%) a una distancia mayor y en ellas vive 75.5 y 24.5 por ciento de la población, respectivamente. Al comparar esta proporción entre entidades, la lejanía de las comunidades de las carreteras alcanza valores de 65.7 por ciento en Nayarit, 61.8 en Chiapas y 60.8 por ciento en Chihuahua (véase cuadro 6).

De esta forma, el aprovechamiento de las economías de aglomeración es factible en los asentamientos más próximos a las ciudades y centros regionales, mientras que será necesario generarlas en aquellas localidades pequeñas dispersas y aisladas, mediante estrategias novedosas como los centros proveedores de servicios. Estos centros son aquellas localidades que, con incrementos en su acervo de servicios, pueden atender las necesidades de quienes viven en sus inmediaciones.

Los patrones territoriales de dispersión y aislamiento constituyen uno de los retos más desafiantes de la planeación demográfica y del desarrollo social y regional del país. Las familias y las comunidades que ahí residen enfrentan una estructura de oportunidades adversa para realizar el proyecto de vida que valoran. El diseño de políticas de desarrollo territorial sustentable y la puesta en marcha de nuevas estrategias y programas de intervención para atender las necesidades de quienes padecen con mayor intensidad el rezago sociodemográfico, la pobreza extrema y la marginación, contribuirán a fortalecer la justicia distributiva en el ámbito regional y a crear sinergias positivas que permitan avanzar en el desarrollo social y humano de las familias y sus comunidades rurales e indígenas.

Por ello, es preciso imaginar nuevas estrategias de intervención pública para atender las necesidades sociales e impulsar la recuperación productiva de las regiones con más desventajas. La política de población pretende contribuir a impulsar estrategias más eficaces de intervención pública para revertir la situación de desventaja y vulnerabilidad social en la que se encuentran millones de familias que viven en decenas de miles de localidades rurales pequeñas, dispersas sobre las carreteras o en situación de aislamiento.

Centros proveedores de servicios: Una estrategia para atender la dispersión de la población

Se ha destacado la necesidad de explorar nuevas estrategias y herramientas de análisis para fortalecer la justicia distributiva en los estados de la República, mediante la atención de la población más desaventajada residente en las localidades pequeñas, donde se registran los mayores rezagos demográficos, una cobertura baja de servicios básicos, así como la mayor incidencia de la pobreza extrema y la marginación. Enseguida se presenta un modelo para identificar localidades que por su situación geográfica estratégica y con incrementos pequeños en su acervo de servicios puedan atender las necesidades de la población que vive en asentamientos situados en su área de influencia, ya sea dispersos a lo largo de las carreteras o en situación de aislamiento. El modelo se basa en un sistema de información geográfica y utiliza una técnica de investigación de operaciones. De esta manera, se espera apoyar el proceso de planeación y la toma de decisiones en el ámbito local.

3.1 Tipología de localidades

Con la finalidad de identificar la diversidad de situaciones micro regionales que determina la distribución territorial de los asentamientos humanos, se utilizó un sistema de información geográfica y se aplicaron los siguientes criterios:

- El área de influencia de las ciudades, es decir, los asentamientos con 15 mil y más habitantes, se definió con un radio de cinco kilómetros a partir del límite de sus AGEB periféricas. Las localidades ahí ubicadas fueron consideradas parte del área de influencia de las ciudades.

- Para estimar las áreas de influencia de los centros regionales de población, es decir, asentamientos con un tamaño de población entre 2 500 y 14 999 habitantes, se fijó un radio de 2.5 kilómetros desde el límite de sus AGEB periféricas, y las localidades ahí ubicadas se consideraron parte del área de influencia de esos centros urbanos.

- Una vez definidas y excluidas las localidades en las áreas de influencia urbana y de los centros regionales de población, se trazó una franja de tres kilómetros a cada lado de las carreteras pavimentadas y caminos revestidos para integrar el universo de localidades cercanas a vías de comunicación.

- El resto de las localidades se consideraron aisladas porque su distancia a las vías de comunicación, a las ciudades y a los centros regionales de población, es lo suficientemente grande como para que una persona la camine frecuentemente, es decir, para que forme parte de sus actividades cotidianas de acceso a bienes y servicios esenciales.

3. 2 Centros potenciales proveedores de servicios

Como se ha mencionado, el objetivo del modelo es contribuir al fortalecimiento de la justicia distributiva en las entidades federativas mediante el mejoramiento de las condiciones de vida de la población con mayores rezagos. En este sentido, la Secretaría General del Consejo Nacional de Población exploró una alternativa que apoye las decisiones de intervención pública para que la población pueda tener acceso a los servicios básicos, no obstante que en su localidad de residencia se carezca de ellos. En otros términos, se trata de integrar a más población al disfrute de bienes y servicios básicos.

Otro objetivo crucial del estudio es proponer estrategias que propicien la optimización del gasto social para la atención de la población más rezagada. Para alcanzar ese propósito, el modelo utiliza la metodología de focalización de acciones e identifica aquellas localidades pequeñas que por su ubicación geográfica estratégica y el equipamiento del que ya disponen, más un incremento pequeño en su acervo de servicios básicos, puedan atender las necesidades de las personas que residen en las localidades pequeñas situadas cerca de ellas, es decir, dentro de su área de influencia.

Para cumplir con dichos objetivos, en la primera fase del proyecto se consideraron como centros potenciales proveedores de servicios aquellas localidades que reúnen las siguientes características:

- Con la finalidad de identificar asentamientos con cierta consolidación y potencial de desarrollo, se eligieron aquellas localidades que tienen una población entre cien y 2 499 habitantes.

- A fin de asegurar la accesibilidad del asentamiento a lo largo del año, la localidad debe estar ubicada a una distancia máxima de tres kilómetros de una carretera pavimentada o camino revestido.

- La localidad elegible debe contar con cierta infraestructura y equipamiento básico, medido a través de: un servicio de salud (independientemente de la modalidad); un servicio de educación (escuela primaria); algún medio de comunicación (al menos servicio de telefonía rural); y una tienda DICONSA. Debe mencionarse que la existencia de la tienda DICONSA no sólo asegura el abasto y la accesibilidad, sino también cierto consentimiento comunitario para que esa localidad sea un centro de abasto.

- Los criterios de elegibilidad para las localidades pequeñas en situación de aislamiento fueron los mismos que los requeridos para las localidades cercanas a vías de comunicación, salvo el criterio de distancia de carreteras, considerándose como universo de trabajo sólo a las localidades situadas lejos de las ciudades, lejos de centros de población regionales y a más de tres kilómetros de una vía de comunicación.

Una segunda etapa del proyecto consistió en definir la forma de elegir cuáles de esos centros potenciales eran óptimos desde el punto de vista de las distancias que habrían de recorrer quienes acudieran a ellos para proveerse de servicios. En otros términos, es necesario asegurar que la población demandante de un servicio inexistente en su localidad recorra la distancia mínima posible para satisfacerlo en otra localidad, pues con frecuencia los traslados se hacen a pie. Por lo tanto, al elegir el centro proveedor tenía que garantizarse que las personas realizaran esfuerzos mínimos para alcanzar el satisfactor, lo que significa que el modelo que se utilice deberá obtener el valor mínimo de la suma total de las distancias recorridas desde todas las localidades atendidas al centro proveedor. Como se analizará en la siguiente sección, una alternativa de solución a este problema la presenta el modelo conocido como *p mediana*.

3.3 Algoritmo de la *p mediana*

La *p mediana* es un modelo de localización que desde su origen ha planteado como marco de trabajo una red donde cada uno de los nodos (localidades en este caso) puede considerarse como un sitio con ciertos requerimientos o demandas, o bien, como un sitio que tiene la posibilidad de proporcionar los medios para satisfacer la demanda de los demás. En este sentido, los arcos que unen los nodos de la red representan el acceso a la instalación para cubrir el requerimiento. Al cabo del tiempo, el modelo ha sufrido adecuaciones hasta convertirse en una herramienta de la investigación de operaciones, permitiéndole contar con flexibilidad para utilizarlo en diferentes aplicaciones.

Dentro del ámbito de la investigación de operaciones, el modelo de la *p mediana* fue formulado como un problema de programación entera conservando el objetivo que perseguía originalmente. En otras palabras, el modelo permite localizar un número finito de sitios, de tal manera que sea mínima la distancia total recorrida por los usuarios del bien o servicio al lugar donde lo satisfagan. Sin embargo, un factor importante que debe tomarse en cuenta es la facilidad o dificultad con que se llega al sitio proveedor. Este aspecto ha sido incorporado al modelo como un peso que afecta la distancia entre el sitio que proporciona el satisfactor y el que lo requiere. Bajo este esquema, la formulación matemática de la *p mediana* es la siguiente:

$$\text{Minimizar } Z = \sum_i \sum_j (w_i d_{ij} X_{ij}) \qquad (1)$$

bajo las siguientes condiciones:

$\sum_j X_{ij} \geq 1$ (la demanda de los nodos (localidades) será asignada a un sitio para cubrirla)

$\sum_{jy} Y_j = p$ (el total de sitios propuestos obtenidos será igual al número de sitios esperados)

$X_{ij} \leq Y_j$ (la demanda en los nodos será asignada a un sitio a la vez)

$Y_j = 1$ ó 0 (condición que determina si es un sitio potencial o no)

donde:

wi es el peso definido para el nodo i

dij es la distancia del nodo i al nodo j (entre la demanda y el sitio potencial)

X_{ij} es la demanda del nodo i asignada al sitio j

Y_j es el sitio seleccionado como óptimo en el nodo j (1 es sitio potencial, 0 no es potencial)

p es el número de sitios óptimos esperados

El modelo anterior funciona bajo un proceso heurístico que consta de dos pasos: el primero, a partir de un conjunto de sitios propuestos (solución inicial) calcula y asigna los demás nodos que serán atendidos al sitio más cercano a cada uno de ellos, definiendo de esta manera su área de influencia; y el segundo, a partir de la solución inicial busca una mejor alternativa a los sitios propuestos; esto lo hace probando otros sitios potenciales dentro del área de influencia y si se obtiene alguna mejora en el resultado se hace el intercambio de sitios y el algoritmo vuelve a calcular el área de influencia para el nuevo sitio; la búsqueda de este intercambio continúa en cada uno de los sitios propuestos en el primer paso. El proceso se repite hasta que no haya cambios que mejoren la solución, obteniéndose p sitios óptimos.

3.4 Aplicación del modelo

El modelo de la *p mediana* es el método idóneo para seleccionar las localidades pequeñas dispersas a lo largo de las carreteras y aisladas que, por su ubicación geográfica, aseguren que la población que vive en sus alrededores pueda trasladarse a los centros proveedores para acceder a los servicios que necesita, implicando el mínimo esfuerzo posible.

Para el desarrollo del modelo se consideró que los nodos de la red serían las localidades de una entidad y que ellas mismas podrían fungir como sitios demandantes o atendidos y también como sitios de oferta o centros proveedores. Asimismo, para determinar los componentes del modelo se estableció que: 1) la demanda sería la población de las localidades con menos de 2 500 habitantes, 2) los sitios o centros proveedores propuestos serían obtenidos por medio de la aplicación

de criterios de selección, y 3) el peso asignado a cada nodo de la red para ponderar la distancia, sería calculado a partir de la construcción de una matriz que involucra la distancia a la carretera más próxima (transitable todo el año) y el tamaño de la población de la propia localidad. Todas estas premisas fueron aplicadas a localidades ubicadas fuera del área de influencia de las ciudades y de centros de población regionales.

El criterio de selección de las localidades que potencialmente pudieran ser centros proveedores de servicios, se construyó a partir del supuesto que esas localidades requirieran sólo de pequeños incrementos en su acervo de servicios para atender a su zona de influencia. Es decir, la localidad elegida como potencial debe de contar con cierta infraestructura social indispensable a fin de reducir el costo que implicaría establecer servicios adicionales en la localidad. Con base en lo anterior, las localidades seleccionadas como centros potenciales proveedores cumplen con los criterios de elegibilidad antes descritos y están localizados como cercanos a carreteras o aisladas, con el fin de identificar alguna necesidad extra como la falta de carreteras transitables todo el año.

Otro parámetro más para definir a los centros proveedores, es el peso asignado a cada localidad, cuyo valor determina los costos asociados (físico y eventualmente monetario) del traslado de la población desde el lugar de origen al centro proveedor para satisfacer la demanda de algún servicio. Ello significa que mientras más bajo sea el valor de la distancia ponderada entre los dos puntos, la distancia total recorrida será mínima. Para determinar este peso, se definió una matriz donde se involucra el tamaño de la población y la distancia a la que se encuentra la localidad de la carretera más cercana.

En la tabla 1 se presentan los valores del ponderador de acuerdo a las posibles combinaciones de las variables involucradas. Se observa que con el peso definido se pretende favorecer a aquellas localidades con población más o menos numerosa que además se encuentran cerca de alguna carretera transitable todo el año, no siendo el caso para aquellas que se sitúan lejos de vías de comunicación. Para entender la manera en que el peso resulta relevante en las localidades atendidas, es necesario referirse al modelo de la *p mediana*, como puede verse en la expresión (1), donde se observa que este valor afecta a la distancia siempre y cuando la demanda pueda ser asignada a algún centro, de forma que mientras más bajo sea el valor de la suma de las distancias pesadas, será mínima la suma de la distancia total recorrida desde las localidades al centro proveedor que las atiende.

Tabla 1. Matriz de pesos para ponderar la distancia

Población (habitantes)	Distancia en metros		
	< 500	≥ 500 y < 1500	≥ 1500
≤ 500	3	4	5
> 500 y ≤ 1250	1	3	5
> 1250 y ≤ 2500	1	2	3

Diagrama 1. Modelo lógico del proceso de la *p mediana*

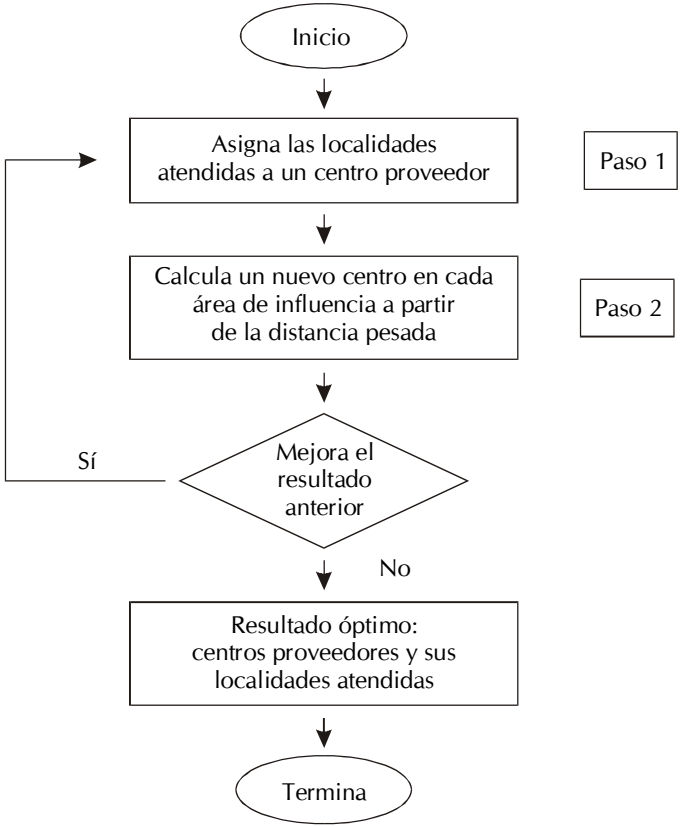

Una vez que ha sido identificado el perfil de los posibles centros proveedores y definido el peso de las localidades, se ejecuta el algoritmo de la *p mediana*. Como se definió anteriormente, el proceso consta de dos pasos, los cuales fueron incorporados en un sistema de cómputo, tal y como se ilustra en el modelo lógico del diagrama 1.

En el diagrama se observa que en la primera etapa se generan los árboles o áreas de influencia para cada uno de los centros. Esta cobertura está definida por las localidades atendidas más cercanas a ellos; la salida de esta etapa es una lista de centros proveedores provisionales con la solución inicial. En la segunda etapa, a partir de la solución inicial se lleva a cabo el cálculo de nuevos centros dentro de cada área de influencia, poniendo a competir otras localidades con posibilidad de ser centros proveedores contra el centro originalmente propuesto, en caso de que exista alguna modificación —si es que fue hallada otra localidad que mejora el resultado— el algoritmo intercambia los centros y vuelve a calcular el árbol. Este proceso se repite en todos los centros que integran la red propuesta.

Después de ejecutar varias veces los cálculos anteriores, el proceso termina cuando no encuentra modificaciones o mejores resultados que en la iteración previa. En este sentido, la solución obtenida es la óptima y el sistema genera un listado de las localidades identificadas como centros proveedores con las localidades atendidas por cada uno de ellos; posteriormente, estos datos son incorporados al sistema de información geográfica para su representación en un mapa.

3.5 Integración de las bases de datos de servicios básicos

Los servicios que debe tener como mínimo la comunidad potencialmente elegida para fungir como centro proveedor son cuatro: servicio de telefonía, al menos un servicio de educación primaria, al menos un servicio de salud y una tienda DICONSA. Los resultados de la aplicación del modelo son sumamente sensibles a la calidad de los datos que se tengan disponibles. La Secretaría General del Consejo Nacional de Población realizó un enorme esfuerzo para integrar las bases de datos de cada uno de los cuatro servicios mencionados para el total de las localidades del país. Las bases de datos pasaron por un proceso detallado de validación, asignación de la clave INEGI de localidad y su posterior localización en los sistemas georreferenciados. A continuación se menciona el estado y proceso de validación de cada base de datos.

Servicio de telefonía. Esta base está integrada por dos bancos de datos complementarios, uno con 30 544 localidades con servicio de telefonía rural y otro con 20 768 localidades con servicio telefónico rural de TELMEX, generados por la Secretaría de Comunicaciones y Transportes. Las bases de datos originales fueron comparadas con la base de datos de identificación de localidades del INEGI, encontrando que 42.4 por ciento de las localidades con servicio telefónico rural y 34.6 por ciento del servicio telefónico rural de TELMEX no coincidían con la clave y nombre oficial de la localidad del INEGI. Se establecieron los siguientes criterios de conciliación: igual clave y nombre, clave igual pero nombre diferente en ciertas letras, variación en nombre y/o clave pero único nombre de la localidad en el municipio o estado (este último criterio no fue aplicado en el caso de telefonía rural). Con esta metodología se redujo la no coincidencia a 10.4 por ciento en telefonía rural y a 2.9 por ciento en telefonía de TELMEX.[3]

Base de escuelas primarias. Las bases de "Escuelas primarias federales, estatales, CONAFE e indígenas" generadas por el Secretaría de Educación Pública, presentaron también severos problemas de coincidencia con la clave y nombre oficial de las localidades del INEGI. De las 134 426 localidades con servicio de educación, 43.7 por ciento coincidió con la clave INEGI, incluso esta situación involucró también a varios municipios. Se aplicaron criterios de conciliación como los anteriores de telefonía y se reasignó la clave INEGI a la mayoría de los registros, quedando sólo 16.8 por ciento de localidades con servicios de educación que no pudieron ser plenamente identificadas.

Catálogo de unidades de salud. En relación con salud, se obtuvo un listado de unidades médicas, con la clave INEGI de las localidades,

[3] En este caso el criterio de buscar la conciliación de la localidad única dentro del estado no fue aplicado para esta base de datos.

generado por la Secretaría de Salud. En el caso del IMSS-*Oportunidades*, los registros tenían 3 837 unidades de salud y al compararlo con la clave INEGI de localidades se encontró que 19.7 no coincidieron, después de la validación según criterios señalados para la reasignación de la clave oficial, sólo 2.4 por ciento del total no pudo ser identificada. En el caso del IMSS régimen ordinario, de las 1 253 unidades, sólo 11.9 por ciento no fueron identificadas, ni se hizo una validación posterior, dado que por lo general están ubicadas en áreas urbanas. Para la Secretaría de Salud, de las 12 034 unidades de salud del primer y segundo nivel de atención, al comparar con la clave INEGI, no coincidió 5.1 por ciento y después de utilizar los criterios de validación de igual clave en ambos registros y aceptando variación en algunas letras del nombre de la localidad, la no coincidencia se redujo a 2.0 por ciento.

Listado de DICONSA. Respecto a la base de tiendas DICONSA generada por la Secretaría de Desarrollo Social, de las 21 933 localidades con este servicio, sólo 4.1 por ciento de localidades no coincidió con la clave INEGI y no se realizó mayor corrección.

Estrategia de centros proveedores de sevicios: Principales resultados

4.1 Centros proveedores de servicios y población atendida

La aplicación del modelo arrojó 4 021 centros que pueden ser considerados como puntos nodales estratégicos para la inversión de servicios básicos y atender de forma prioritaria, jerárquica y ordenada a la población rural dispersa y aislada. Los centros elegidos cuentan con cierta infraestructura pero, dada la concentración de la marginación en ese tipo de lugares, es posible que la infraestructura sea insuficiente para satisfacer a los 3.8 millones de personas residentes en esas localidades. De esos centros, 2 942 están ubicados en las cercanías de las carreteras, es decir, tres de cada cuatro centros tienen relativamente más facilidades para que los 2.9 millones de personas que residen ahí puedan disponer de los servicios básicos (véase mapa 5). La otra parte, 1 079 centros, están localizados en áreas geográficas aisladas, donde residen 863 mil personas, y constituyen los lugares de alta prioridad para hacer confluir diversos programas que persigan como criterio la justicia distributiva (véase mapa 6).

La distribución de los centros por entidad federativa refleja la incidencia con la cual cada entidad participa de la dispersión y el aislamiento de localidades. No sorprende que sea Oaxaca donde se sitúen 504 centros con una población de 494 mil personas, seguido de cerca por Chiapas con 373 centros y una población de 347 mil personas, y luego, de forma inmediata, por Veracruz con 319 centros y una población de 304 mil personas. Asimismo, la mayor cantidad de centros situados a lo largo de las carreteras se distribuye de la siguiente manera: 358 en Oaxaca, 276 en Veracruz y 152 en Guerrero. A su vez, cabe resaltar que en condición de aislamiento se encuentran por mayor frecuencia 252 centros en Chiapas, o sea una cuarta parte del total, seguido por 146 en Oaxaca y 80 en Puebla (véase cuadro 7).

Uno de los principios del modelo de centros proveedores de servicios es que las localidades elegidas como centro, tienen una situación geográfica estratégica que facilita atender no sólo a su población, sino a la de comunidades aledañas que requiere de esos servicios y no los tiene en su localidad. Los resultados del modelo muestran que los 4 021 centros pueden ser accesibles para otras 12 598 localidades y potencialmente atender a una población adicional de 1.4 millones, es decir, en promedio cada centro estaría en condiciones de atender a 3.1 localidades aledañas y a una población adicional de 37.8 por ciento.

Al considerar sólo al conjunto de centros cercanos a carreteras, el número de localidades accesibles por centro aumentaría más de tres (3.2)

Mapa 5. México: Centros proveedores de servicios cercanos a carreteras, 2000

Fuente: Elaborado por CONAPO con base en el *XII Censo General de Población y Vivienda 2000, Inventario Nacional de la Infraestructura para el Transporte*, IMT, 2000.

Mapa 6. México: Centros proveedores de servicios aislados, 2000

Fuente: Elaborado por CONAPO con base en el *XII Censo General de Población y Vivienda 2000, Inventario Nacional de la Infraestructura para el Transporte*, IMT, 2000.

y la población en 38.2 por ciento más. En el caso de las localidades aisladas, el número de localidades atendidas aumentaría en poco menos de tres y la población en 36.5 por ciento más. Como puede observarse, las localidades cercanas a carreteras tienen mayor potencial de fungir como proveedoras de otras localidades y de población adicional respecto a las localidades aisladas. Al sumar las localidades que son centros y las localidades atendidas, el modelo de centros proveedores abarcaría a 16 619 localidades rurales del país y a una población de 5.2 millones de habitantes, de las cuales 12 367 se encuentran ubicados sobre las carreteras con una población de cuatro millones de personas y 4 252 localidades aisladas con una población de 1.2 millones.

La distribución de los centros por entidad federativa muestra el patrón ya descrito anteriormente. En promedio cada centro de Chiapas estarían en capacidad de atender a 5.42 localidades más y a 52.4 por ciento de población adicional; en Veracruz los resultados también son elevados ya que los centros seleccionados por el modelo atenderían a otras cinco localidades y 66.6 por ciento de más población; le seguiría Oaxaca con 3.1 y 37.6, respectivamente. La distribución es bastante similar por tipo de localidad, con la incorporación del estado de Puebla como relevante en el conjunto de las localidades aisladas e Hidalgo en el segmento de cercanas a carreteras (véase cuadro 7).

Al acumular las localidades que son centro y las localidades de su hinterland, se aprecia que la concentración de localidades que podría beneficiarse con esta estrategia estaría principalmente en el estado de Chiapas con 2 393 localidades y 529 mil personas, de las cuales alrededor de dos terceras partes de las localidades se encuentran en situación de aislamiento; le sigue Oaxaca con 2 049 localidades y 680 mil personas, de las cuales dos de cada tres se beneficiarían con la estrategia por estar en carretera; y también el estado de Veracruz que con 1 918 localidades cubriría a 507 mil habitantes, donde nueve de cada diez se encuentran en centros con carretera.

4.2 Cobertura de los centros proveedores de servicios por entidad federativa

Una manera de evaluar el efecto de los resultados del modelo sería considerar la importancia de los centros y sus poblaciones atendidas respecto al universo de las localidades con menos de 2 500 habitantes y su población en situación de dispersión y aislamiento, en cada entidad federativa. La cobertura indicaría qué tan importante es la aplicación de la estrategia de centros proveedores de servicios en cada entidad. En el cuadro 8 aparecen los porcentajes de localidades que son centros y su población atendida respecto a las localidades y población que vive en comunidades rurales (menor de 2 500 habitantes) cercanas a carreteras y aisladas en cada entidad federativa.

La relevancia de la estrategia de centros proveedores se aprecia con la medida de cobertura de cada centro. Si se fortalece a nivel nacional la inversión en infraestructura y los servicios en 2.67 por ciento de las

localidades pequeñas, podría beneficiarse a 28.7 por ciento de la población rural. En el grupo de localidades cercanas a carretera, al invertir en 3.38 por ciento de las localidades de este tipo se beneficiaría potencialmente a 30.6 por ciento de ese segmento de la población rural. Y al fortalecer la infraestructura social en 1.69 por ciento de las localidades aisladas, la influencia de estos centros alcanzaría a 23.7 por ciento de la población de este estrato.

Estos resultados muestran que una política de fortalecimiento de la infraestructura social en los centros proveedores tiene relativamente mayor impacto en términos de cobertura poblacional, si se basa en la estrategia de atención a centros aislados. Es decir, por cada unidad de inversión en estos centros se obtienen 14 unidades poblacionales, frente a nueve unidades en los centros cercanos a carretera. Si la estrategia se basa en fortalecer a los centros cercanos a carretera, se alcanzaría una cobertura poblacional mayor en términos absolutos, aunque se requeriría invertir relativamente en un mayor número de centros (véase cuadro 8).

La cobertura de los centros tanto en ambientes dispersos como aislados es muy contrastante por entidad federativa. En los estados de Quintana Roo, Tlaxcala, Yucatán, Colima y Morelos, el invertir en infraestructura social mediante la estrategia de centros proveedores de servicios tiene un impacto superior a 50 por ciento de la población rural del estado; en contraste, en Baja California, Aguascalientes y Guanajuato la cobertura de población de los centros alcanzaría a menos de 20 por ciento de la población rural.

La estrategia tiene diversos grados de eficiencia ya que en algunas entidades se requiere invertir en relativamente más centros que en otras para lograr coberturas poblacionales similares. Por ejemplo, en el caso de Morelos, al considerar al 10.8 por ciento de las localidades rurales como posibles centros, se cubriría potencialmente a 52.5 por ciento de su población rural; en cambio en Yucatán, al focalizar el fortalecimiento de la infraestructura social en sólo 4.89 por ciento de sus localidades rurales, se lograría una cobertura (59%) poblacional similar a Morelos. De igual manera, si Chihuahua concentrara su apoyo en 1.3 por ciento de sus localidades rurales, beneficiaría a 22.7 de su población rural, en tanto que Guerrero requeriría invertir en el triple para obtener una similar cobertura de población (26.6%).

La estrategia también es diferencial de acuerdo al tipo de centro. Para el caso de la estrategia basada en centros con carretera, se repite, con ciertas diferencias, lo que ya se describió al considerar el total de centros. En cambio, cuando la estrategia se enfoca hacia los centros aislados el panorama es distinto: las entidades federativas de Quintana Roo, Oaxaca y Nayarit alcanzan coberturas de atención entre 33 y 45 por

Cuadro 7. Centros proveedores de servicios y localidades atendidas por entidad federativa según ubicación, 2000 *(Parte 1)*

Entidad Federativa	Centros Proveedores de Servicios						Localidades atendidas					
	Total		Cercanos a carreteras		Aislados		Total		Cercanas a carreteras		Aisladas	
	Centros	Población	Centros	Población	Centros	Población	Localidades	Población	Localidades	Población	Localidades	Población
Nacional	**4 021**	**3 782 878**	**2 942**	**2 920 015**	**1 079**	**862 863**	**12 598**	**1 430 210**	**9 425**	**1 115 458**	**3 173**	**314 752**
Aguascalientes	12	11 963	12	11 963	0	0	48	3 539	48	3 539	0	0
Baja California	13	18 602	12	16 663	1	1 939	39	1 955	39	1 955	0	0
Baja California Sur	20	16 095	20	16 095	0	0	51	1 200	51	1 200	0	0
Campeche	45	48 376	43	46 531	2	1 845	90	4 407	89	3 466	1	941
Coahuila	90	62 514	89	62 392	1	122	196	7 461	196	7 461	0	0
Colima	31	25 110	31	25 110	0	0	98	4 784	98	4 784	0	0
Chiapas	373	347 228	121	135 921	252	211 307	2 020	181 819	762	70 898	1 258	110 921
Chihuahua	148	95 284	108	82 254	40	13 030	467	13 412	354	10 727	113	2 685
Durango	173	124 132	148	113 847	25	10 285	342	21 157	290	19 171	52	1 986
Guanajuato	112	113 802	63	71 627	49	42 175	415	63 890	282	46 094	133	17 796
Guerrero	229	221 253	152	156 146	77	65 107	520	79 348	356	59 769	164	19 579
Hidalgo	151	149 946	149	147 097	2	2 849	578	101 293	577	100 733	1	560
Jalisco	135	137 580	62	78 274	73	59 306	373	26 534	187	17 414	186	9 120
México	84	98 440	83	97 502	1	938	215	82 278	215	82 278	0	0
Michoacán	168	180 676	140	165 769	28	14 907	451	59 473	367	55 133	84	4 340
Morelos	19	21 775	19	21 775	0	0	39	7 939	39	7 939	0	0
Nayarit	116	109 881	39	52 629	77	57 252	226	19 604	100	11 019	126	8 585
Nuevo León	103	48 982	100	48 269	3	713	268	10 672	265	10 650	3	22
Oaxaca	504	494 077	358	357 247	146	136 830	1 545	185 782	1 174	139 154	371	46 628
Puebla	146	184 845	66	86 034	80	98 811	505	93 662	251	49 152	254	44 510
Querétaro	60	50 855	56	48 747	4	2 108	313	33 954	303	32 761	10	1 193
Quintana Roo	93	76 599	91	74 662	2	1 937	87	7 126	86	7 119	1	7
San Luis Potosí	167	156 971	146	143 344	21	13 627	598	74 738	549	71 709	49	3 029
Sinaloa	130	112 727	52	61 917	78	50 810	263	26 510	141	16 578	122	9 932
Sonora	92	77 019	82	71 744	10	5 275	290	11 380	270	10 407	20	973
Tabasco	110	114 063	71	85 595	39	28 468	176	56 228	120	45 262	56	10 966
Tamaulipas	101	71 606	77	61 108	24	10 498	284	11 969	249	10 771	35	1 198
Tlaxcala	26	36 318	26	36 318	0	0	104	11 902	104	11 902	0	0
Veracruz	319	304 355	276	272 185	43	32 170	1 599	202 728	1 466	182 959	133	19 769
Yucatán	117	143 951	117	143 951	0	0	204	5 312	204	5 312	0	0
Zacatecas	134	127 853	133	127 299	1	554	194	18 154	193	18 142	1	12

Fuente: Estimaciones del CONAPO en base en el *XII Censo General de Población y Vivienda 2000,* y en el *Inventario Nacional de Infraestructura para el Transporte*, IMT, 2000.

Cuadro 7. Centros proveedores de servicios y localidades atendidas por entidad federativa según ubicación, 2000 *(Parte 2)*

Entidad Federativa	Total de población atendida (CPS + localidades atendidas)					
	Total		Cercanas a carreteras		Aisladas	
	Localidades	Población	Localidades	Población	Localidades	Población
Nacional	**16 619**	**5 213 088**	**12 367**	**4 035 473**	**4 252**	**1 177 615**
Aguascalientes	60	15 502	60	15 502	0	0
Baja California	52	20 557	51	18 618	1	1 939
Baja California Sur	71	17 295	71	17 295	0	0
Campeche	135	52 783	132	49 997	3	2 786
Coahuila	286	69 975	285	69 853	1	122
Colima	129	29 894	129	29 894	0	0
Chiapas	2 393	529 047	883	206 819	1 510	322 228
Chihuahua	615	108 696	462	92 981	153	15 715
Durango	515	145 289	438	133 018	77	12 271
Guanajuato	527	177 692	345	117 721	182	59 971
Guerrero	749	300 601	508	215 915	241	84 686
Hidalgo	729	251 239	726	247 830	3	3 409
Jalisco	508	164 114	249	95 688	259	68 426
México	299	180 718	298	179 780	1	938
Michoacán	619	240 149	507	220 902	112	19 247
Morelos	58	29 714	58	29 714	0	0
Nayarit	342	129 485	139	63 648	203	65 837
Nuevo León	371	59 654	365	58 919	6	735
Oaxaca	2 049	679 859	1 532	496 401	517	183 458
Puebla	651	278 507	317	135 186	334	143 321
Querétaro	373	84 809	359	81 508	14	3 301
Quintana Roo	180	83 725	177	81 781	3	1 944
San Luis Potosí	765	231 709	695	215 053	70	16 656
Sinaloa	393	139 237	193	78 495	200	60 742
Sonora	382	88 399	352	82 151	30	6 248
Tabasco	286	170 291	191	130 857	95	39 434
Tamaulipas	385	83 575	326	71 879	59	11 696
Tlaxcala	130	48 220	130	48 220	0	0
Veracruz	1 918	507 083	1 742	455 144	176	51 939
Yucatán	321	149 263	321	149 263	0	0
Zacatecas	328	146 007	326	145 441	2	566

Cuadro 8. Porcentaje de población en centros proveedores de servicios y localidades atendidas respecto al total de población en localidades menores de 2500 habitantes en situación de dispersión y aislamiento, por entidad federativa según ubicación, 2000 *(Parte 1)*

Entidad Federativa	Centros Proveedores de Servicios						Localidades atendidas					
	Total		Cercanos a carreteras		Aislados		Total		Cercanas a carreteras		Aisladas	
	Centros	Población	Centros	Población	Centros	Población	Localidades	Población	Localidades	Población	Localidades	Población
Nacional	**2.67**	**20.82**	**3.38**	**22.13**	**1.69**	**17.33**	**8.35**	**7.87**	**10.83**	**8.45**	**4.97**	**6.32**
Aguascalientes	1.51	11.81	1.52	11.81	0.00	0.00	6.02	3.49	6.07	3.49	0.00	0.00
Baja California	0.50	13.25	0.56	12.50	0.22	27.45	1.50	1.39	1.81	1.47	0.00	0.00
Baja California Sur	0.84	25.54	1.67	31.17	0.00	0.00	2.14	1.90	4.26	2.32	0.00	0.00
Campeche	1.60	25.59	2.77	30.87	0.16	4.81	3.21	2.33	5.72	2.30	0.08	2.45
Coahuila	2.93	33.76	4.02	35.15	0.12	1.59	6.37	4.03	8.84	4.20	0.00	0.00
Colima	4.68	46.89	4.90	47.20	0.00	0.00	14.80	8.93	15.48	8.99	0.00	0.00
Chiapas	2.39	19.43	2.33	21.35	2.41	18.37	12.93	10.18	14.70	11.13	12.05	9.64
Chihuahua	1.30	19.92	2.60	28.43	0.55	6.89	4.10	2.80	8.52	3.71	1.56	1.42
Durango	3.10	27.11	5.60	32.67	0.85	9.39	6.14	4.62	10.96	5.50	1.78	1.81
Guanajuato	2.00	11.04	1.81	9.74	2.32	14.26	7.41	6.20	8.09	6.27	6.29	6.02
Guerrero	3.68	19.64	4.92	20.39	2.46	18.04	8.37	7.04	11.53	7.80	5.24	5.43
Hidalgo	4.58	19.15	4.87	19.58	0.85	8.98	17.54	12.94	18.86	13.41	0.43	1.77
Jalisco	1.58	17.79	1.98	19.70	1.35	15.78	4.37	3.43	5.98	4.38	3.43	2.43
México	4.22	13.17	4.39	13.25	0.98	8.37	10.80	11.01	11.38	11.18	0.00	0.00
Michoacán	2.22	18.26	3.78	20.27	0.72	8.68	5.96	6.01	9.92	6.74	2.17	2.53
Morelos	10.80	38.46	10.86	38.50	0.00	0.00	22.16	14.02	22.29	14.04	0.00	0.00
Nayarit	5.48	40.68	7.80	42.31	4.76	39.29	10.68	7.26	20.00	8.86	7.80	5.89
Nuevo León	2.25	25.12	2.89	26.31	0.27	6.19	5.85	5.47	7.66	5.81	0.27	0.19
Oaxaca	5.81	30.04	6.66	32.44	4.43	25.19	17.81	11.30	21.84	12.64	11.25	8.58
Puebla	3.87	18.36	3.63	16.39	4.09	20.50	13.38	9.30	13.81	9.37	12.97	9.23
Querétaro	3.74	15.32	3.97	15.50	2.05	12.09	19.51	10.23	21.50	10.42	5.13	6.84
Quintana Roo	6.17	54.59	7.07	55.22	0.91	38.03	5.77	5.08	6.68	5.27	0.46	0.14
San Luis Potosí	2.76	19.63	3.25	20.63	1.35	13.03	9.89	9.35	12.22	10.32	3.15	2.90
Sinaloa	2.68	17.84	3.08	18.75	2.47	16.85	5.42	4.20	8.34	5.02	3.86	3.29
Sonora	1.40	25.07	1.98	27.41	0.42	11.61	4.43	3.70	6.52	3.98	0.83	2.14
Tabasco	5.81	20.28	6.72	20.32	4.67	20.19	9.30	10.00	11.35	10.74	6.71	7.78
Tamaulipas	1.34	20.89	1.88	24.02	0.70	11.87	3.77	3.49	6.08	4.23	1.02	1.35
Tlaxcala	5.83	45.29	5.83	45.29	0.00	0.00	23.32	14.84	23.32	14.84	0.00	0.00
Veracruz	1.94	14.56	2.13	15.21	1.23	10.69	9.71	9.70	11.31	10.22	3.80	6.57
Yucatán	4.89	57.09	6.28	58.11	0.00	0.00	8.53	2.11	10.95	2.14	0.00	0.00
Zacatecas	3.30	23.08	3.99	24.11	0.14	2.13	4.78	3.28	5.79	3.44	0.14	0.05

Fuente: Estimaciones del CONAPO en base en el *XII Censo General de Población y Vivienda 2000,* y en el *Inventario Nacional de Infraestructura para el Transporte*, IMT, 2000.

Cuadro 8. Porcentaje de población en centros proveedores de servicios y localidades atendidas respecto al total de población en localidades menores de 2500 habitantes en situación de dispersión y aislamiento, por entidad federativa según ubicación, 2000 *(Parte 2)*

Entidad Federativa	Total de población atendida (CPS + localidades atendidas)					
	Total		Cercanas a carreteras		Aisladas	
	Localidades	Población	Localidades	Población	Localidades	Población
Nacional	**11.02**	**28.69**	**14.22**	**30.59**	**6.67**	**23.65**
Aguascalientes	7.53	15.30	7.59	15.31	0.00	0.00
Baja California	2.00	14.65	2.36	13.97	0.22	27.45
Baja California Sur	2.97	27.45	5.94	33.50	0.00	0.00
Campeche	4.81	27.92	8.49	33.17	0.24	7.27
Coahuila	9.30	37.79	12.86	39.35	0.12	1.59
Colima	19.49	55.82	20.38	56.19	0.00	0.00
Chiapas	15.32	29.61	17.04	32.48	14.47	28.02
Chihuahua	5.40	22.72	11.12	32.13	2.12	8.31
Durango	9.24	31.73	16.56	38.18	2.63	11.21
Guanajuato	9.41	17.23	9.90	16.01	8.61	20.27
Guerrero	12.05	26.68	16.46	28.19	7.70	23.47
Hidalgo	22.12	32.09	23.73	32.99	1.28	10.75
Jalisco	5.95	21.23	7.97	24.08	4.78	18.20
México	15.02	24.18	15.78	24.42	0.98	8.37
Michoacán	8.18	24.27	13.70	27.01	2.90	11.20
Morelos	32.95	52.49	33.14	52.54	0.00	0.00
Nayarit	16.16	47.94	27.80	51.17	12.56	45.18
Nuevo León	8.09	30.60	10.56	32.12	0.53	6.39
Oaxaca	23.63	41.34	28.50	45.07	15.68	33.77
Puebla	17.25	27.66	17.45	25.76	17.06	29.73
Querétaro	23.25	25.55	25.48	25.91	7.18	18.94
Quintana Roo	11.94	59.67	13.74	60.48	1.37	38.16
San Luis Potosí	12.65	28.98	15.47	30.95	4.50	15.92
Sinaloa	8.10	22.04	11.41	23.77	6.33	20.14
Sonora	5.83	28.77	8.50	31.38	1.25	13.75
Tabasco	15.12	30.28	18.07	31.06	11.38	27.97
Tamaulipas	5.11	24.38	7.96	28.26	1.72	13.22
Tlaxcala	29.15	60.14	29.15	60.14	0.00	0.00
Veracruz	11.65	24.25	13.44	25.43	5.03	17.25
Yucatán	13.43	59.19	17.23	60.26	0.00	0.00
Zacatecas	8.08	26.35	9.78	27.55	0.28	2.17

ciento de su población de ese universo de localidades. En el otro extremo, Aguascalientes, Baja California Sur, Colima y Yucatán no cuentan con estos centros; y con menos de tres por ciento de cobertura poblacional están Coahuila y Zacatecas.

Nuevamente, en cada grupo de localidades se tienen diversos grados de eficiencia en términos del número relativo de centros a fortalecer y la cobertura de población alcanzada. Un ejemplo de esta diversidad es Quintana Roo, entidad que invertiría sólo en 0.9 por ciento de sus localidades aisladas para lograr una cobertura poblacional en ese ámbito rural de 38 por ciento; en contraste, Nayarit necesitaría focalizar sus acciones en 4.76 por ciento de sus localidades de ese universo para alcanzar una cobertura poblacional similar (45%) a Quintana Roo.

Existe un grupo de centros cuya influencia hacia otras localidades es nula, y se les denomina "centros unilocales". Se trata de localidades que cumplen con los requisitos para ser centros proveedores pero que no tienen ninguna localidad localizada dentro de un radio de 2.5 kilómetros. Los centros unilocales pueden atender a tamaños diversos de población y pueden ser aislados o cercanos a carreteras. El modelo arrojó un total de 923 centros unilocales, 682 de ellos en localidades cercanas a carreteras y 241 aislados; las entidades con más centros unilocales son Oaxaca (96), Durango (68), Zacatecas (59), Guerrero (60), Quintana Roo (55) y Yucatán (52).

4. 3 Centros proveedores de servicios y marginación

La marginación es una de las múltiples expresiones del rezago y del bajo nivel de desarrollo humano de la población que vive en diversas áreas territoriales. En este sentido, resulta de suma importancia indagar la expresión e impacto de la marginación en los centros proveedores de servicios, pues ello permite identificar a los centros con mayores carencias e impulsar políticas de focalización o de priorización de programas orientados a fortalecer la justicia distributiva y a reducir las profundas brechas del desarrollo regional.

Una vez obtenidos los resultados del modelo, se procedió a clasificar los centros de acuerdo con el grado de marginación de la localidad que fungiría como un centro proveedor. En general, de los 4 021 centros, 2 711 se encuentran en localidades de alta y muy alta marginación y ahí residen 2.4 millones de personas. De este total, 1 817 forman parte del universo de cercanos a carretera con una población de 1.7 millones de personas y 894 centros están ubicados en condiciones de aislamiento con 710 mil personas.

Los centros en situación de alta y muy alta marginación se distribuyen por entidad federativa en forma similar a la incidencia de la marginación. En Oaxaca, del total de los 504 centros, 444 estarían en localidades con

alta y muy alta marginación, le sigue en orden de importancia numérica Chiapas, ya que de los 373 centros del estado 353 se encuentran en esa condición de marginación, y muy de cerca está Veracruz, donde 282 de sus 319 centros, pertenecen a localidades de alta y muy alta marginación (véase cuadro 9).

Para tener una idea general de la importancia de la marginación en los centros elegidos, a continuación se describe la proporción de centros clasificados como de alta y muy alta marginación respecto al total de centros en sus respectivos universos. La información indica que 67.4 por ciento de los centros pertenecen o se ubican en localidades de alta o muy alta marginación respecto al total de centros en el país, y ahí reside 63.9 por ciento de población de ese conjunto. Al considerar sólo el universo de centros cercanos a carretera la proporción disminuye a 61.8 y 58.4 por ciento, respectivamente; pero en los centros llamados aislados la marginación está presente en ocho de cada diez centros y en igual proporción en población (véase cuadro 10).

La incidencia de la marginación sobre los centros es diferencial por entidad federativa. En la mayoría de las entidades los centros están ubicados en localidades de alta y muy alta marginación, destacando las entidades de Guerrero, Chiapas, Quintana Roo, Yucatán donde más de nueve de cada diez centros están en condición de severa marginación, con similares proporciones en términos poblacionales. Esta condición es en extremo notable en los centros aislados donde prácticamente la totalidad de ellos se localizan en localidades de extrema marginación como es el caso de Guerrero, Hidalgo, México, Oaxaca, Chiapas, Campeche y Veracruz.

La teoría del modelo de centros proveedores de servicios señala que con pequeños aumentos en la escala de sus servicios disponibles, éstos atenderían a la población aledaña. Ahora se puede agregar que los potenciales beneficios de tal estrategia tienen además del efecto territorial, el de justicia distributiva. Esta aseveración se fundamenta en que las localidades atendidas tienen una incidencia de la marginación mayor que la identificada en los propios centros, especialmente cuando se trata de localidades atendidas aisladas. Efectivamente, ocho de cada diez localidades atendidas cercanas a carreteras son asentamientos de alta y muy alta marginación, proporción que aumenta a nueve de cada diez asentamientos en las localidades atendidas aisladas (véase cuadro 10).

En la mayoría de las entidades federativas la expresión de privación y carencias se torna visible en las localidades aledañas a los centros, de ahí que la eventual implementación de la estrategia podría gozar de gran efectividad en todas las entidades federativas, al incorporar, como parte del área de influencia de los centros, a otras comunidades dispersas y aisladas en condición de marginación. Esta estrategia sería particularmente relevante en los estados del sur y sureste del país.

Cuadro 9. Centros proveedores de servicios y localidades atendidas de alta y muy alta marginación por entidad federativa según ubicación, 2000 *(Parte 1)*

Entidad Federativa	Centros Proveedores de Servicios						Localidades atendidas					
	Total		Cercanos a carreteras		Aislados		Total		Cercanas a carreteras		Aisladas	
	Centros	Población	Centros	Población	Centros	Población	Localidades	Población	Localidades	Población	Localidades	Población
Nacional	**2 711**	**2 415 551**	**1 817**	**1 705 697**	**894**	**709 854**	**6 600**	**1 155 815**	**4 702**	**866 778**	**1 898**	**289 037**
Aguascalientes	0	0	0	0	0	0	6	344	6	344	0	0
Baja California	0	0	0	0	0	0	5	516	5	516	0	0
Baja California Sur	1	237	1	237	0	0	5	71	4	61	1	10
Campeche	39	40 762	37	38 917	2	1 845	17	4 037	16	3 096	1	941
Coahuila	18	6 253	18	6 253	0	0	15	1 218	15	1 218	0	0
Colima	16	6 179	16	6 179	0	0	11	1 783	11	1 783	0	0
Chiapas	353	319 026	108	113 586	245	205 440	1 004	166 049	346	61 563	658	104 486
Chihuahua	49	15 950	19	7 658	30	8 292	150	6 662	99	4 201	51	2 461
Durango	46	16 958	31	11 048	15	5 910	96	6 051	67	4 613	29	1 438
Guanajuato	84	78 618	37	38 981	47	39 637	257	48 223	156	31 812	101	16 411
Guerrero	223	212 413	146	147 306	77	65 107	381	77 397	250	58 497	131	18 900
Hidalgo	96	85 144	94	82 295	2	2 849	400	81 657	395	81 397	5	260
Jalisco	39	26 452	11	10 639	28	15 813	133	8 594	56	3 415	77	5 179
México	63	70 765	62	69 827	1	938	178	65 551	178	65 551	0	0
Michoacán	113	109 554	88	97 151	25	12 403	280	45 541	235	42 301	45	3 240
Morelos	14	15 071	14	15 071	0	0	15	4 922	15	4 922	0	0
Nayarit	51	35 463	5	4 031	46	31 432	83	9 303	23	3 032	60	6 271
Nuevo León	58	17 517	56	17 206	2	311	67	3 707	67	3 707	0	0
Oaxaca	444	434 630	299	298 986	145	135 644	1 151	171 692	855	124 672	296	47 020
Puebla	131	162 534	56	70 669	75	91 865	400	86 066	187	43 290	213	42 776
Querétaro	31	19 157	28	17 816	3	1 341	202	27 595	194	26 506	8	1 089
Quintana Roo	85	66 579	84	65 879	1	700	14	5 245	14	5 245	0	0
San Luis Potosí	123	100 635	105	88 052	18	12 583	354	65 135	336	63 022	18	2 113
Sinaloa	51	27 725	6	4 888	45	22 837	77	7 538	26	2 945	51	4 593
Sonora	18	12 275	16	11 758	2	517	48	7 742	41	7 275	7	467
Tabasco	70	64 165	41	45 407	29	18 758	107	39 569	66	28 838	41	10 731
Tamaulipas	56	39 517	42	34 270	14	5 247	58	5 770	51	5 423	7	347
Tlaxcala	8	8 801	8	8 801	0	0	24	4 367	24	4 367	0	0
Veracruz	282	263 494	240	233 109	42	30 385	942	188 166	844	167 862	98	20 304
Yucatán	106	124 587	106	124 587	0	0	41	4 045	41	4 045	0	0
Zacatecas	43	35 090	43	35 090	0	0	79	11 259	79	11 259	0	0

Fuente: Estimaciones del CONAPO en base en el *XII Censo General de Población y Vivienda 2000,* y en el *Inventario Nacional de Infraestructura para el Transporte*, IMT, 2000.

Cuadro 9. Centros proveedores de servicios y localidades atendidas de alta y muy alta marginación por entidad federativa según ubicación, 2000 *(Parte 2)*

Entidad Federativa	Total de población atendida (CPS + localidades atendidas)					
	Total		Cercanas a carreteras		Aisladas	
	Localidades	Población	Localidades	Población	Localidades	Población
Nacional	**9 311**	**3 571 366**	**6 519**	**2 572 475**	**2 792**	**998 891**
Aguascalientes	6	344	6	344	0	0
Baja California	5	516	5	516	0	0
Baja California Sur	6	308	5	298	1	10
Campeche	56	44 799	53	42 013	3	2 786
Coahuila	33	7 471	33	7 471	0	0
Colima	27	7 962	27	7 962	0	0
Chiapas	1 357	485 075	454	175 149	903	309 926
Chihuahua	199	22 612	118	11 859	81	10 753
Durango	142	23 009	98	15 661	44	7 348
Guanajuato	341	126 841	193	70 793	148	56 048
Guerrero	604	289 810	396	205 803	208	84 007
Hidalgo	496	166 801	489	163 692	7	3 109
Jalisco	172	35 046	67	14 054	105	20 992
México	241	136 316	240	135 378	1	938
Michoacán	393	155 095	323	139 452	70	15 643
Morelos	29	19 993	29	19 993	0	0
Nayarit	134	44 766	28	7 063	106	37 703
Nuevo León	125	21 224	123	20 913	2	311
Oaxaca	1 595	606 322	1 154	423 658	441	182 664
Puebla	531	248 600	243	113 959	288	134 641
Querétaro	233	46 752	222	44 322	11	2 430
Quintana Roo	99	71 824	98	71 124	1	700
San Luis Potosí	477	165 770	441	151 074	36	14 696
Sinaloa	128	35 263	32	7 833	96	27 430
Sonora	66	20 017	57	19 033	9	984
Tabasco	177	103 734	107	74 245	70	29 489
Tamaulipas	114	45 287	93	39 693	21	5 594
Tlaxcala	32	13 168	32	13 168	0	0
Veracruz	1 224	451 660	1 084	400 971	140	50 689
Yucatán	147	128 632	147	128 632	0	0
Zacatecas	122	46 349	122	46 349	0	0

Cuadro 10. Porcentaje de centros proveedores de servicios y localidades atendidas de alta y muy alta marginación por entidad federativa según ubicación, 2000 *(Parte 1)*

Entidad Federativa	Centros Proveedores de Servicios						Localidades atendidas					
	Total		Cercanos a carreteras		Aislados		Total		Cercanas a carreteras		Aisladas	
	Centros	Población	Centros	Población	Centros	Población	Localidades	Población	Localidades	Población	Localidades	Población
Nacional	**67.42**	**63.85**	**61.76**	**58.41**	**82.85**	**82.27**	**86.33**	**82.76**	**83.59**	**79.41**	**93.96**	**94.77**
Aguascalientes	0.00	0.00	0.00	0.00	0.00	0.00	33.33	9.72	33.33	10.34	0.00	0.00
Baja California	0.00	0.00	0.00	0.00	0.00	0.00	29.41	26.39	29.41	28.09	0.00	0.00
Baja California Sur	5.00	1.47	5.00	1.47	0.00	0.00	31.25	5.92	25.00	6.05	0.00	0.00
Campeche	86.67	84.26	86.05	83.64	100.00	100.00	100.00	91.60	100.00	100.00	100.00	100.00
Coahuila	20.00	10.00	20.22	10.02	0.00	0.00	31.91	16.32	31.91	18.20	0.00	0.00
Colima	51.61	24.61	51.61	24.61	0.00	0.00	50.00	37.27	50.00	39.81	0.00	0.00
Chiapas	94.64	91.88	89.26	83.57	97.22	97.22	96.26	91.33	96.11	93.22	96.34	100.56
Chihuahua	33.11	16.74	17.59	9.31	75.00	63.64	73.17	49.67	64.71	43.67	98.08	103.80
Durango	26.59	13.66	20.95	9.70	60.00	57.46	60.38	28.60	52.34	25.33	93.55	80.02
Guanajuato	75.00	69.08	58.73	54.42	95.92	93.98	84.54	75.48	77.61	69.83	98.06	93.24
Guerrero	97.38	96.00	96.05	94.34	100.00	100.00	97.19	97.54	95.79	99.02	100.00	100.00
Hidalgo	63.58	56.78	63.09	55.95	100.00	100.00	83.16	80.61	82.98	81.34	100.00	100.00
Jalisco	28.89	19.23	17.74	13.59	38.36	26.66	64.56	32.39	58.95	20.21	69.37	59.59
México	75.00	71.89	74.70	71.62	100.00	100.00	85.99	79.67	85.99	79.74	0.00	0.00
Michoacán	67.26	60.64	62.86	58.61	89.29	83.20	87.23	76.57	86.40	77.68	91.84	78.85
Morelos	73.68	69.21	73.68	69.21	0.00	0.00	50.00	62.00	50.00	62.35	0.00	0.00
Nayarit	43.97	32.27	12.82	7.66	59.74	54.90	75.45	47.45	57.50	28.25	85.71	76.26
Nuevo León	56.31	35.76	56.00	35.65	66.67	43.62	51.94	34.74	52.34	37.07	0.00	0.00
Oaxaca	88.10	87.97	83.52	83.69	99.32	99.13	95.36	92.42	93.85	90.65	100.00	100.00
Puebla	89.73	87.93	84.85	82.14	93.75	92.97	95.47	91.89	92.12	88.79	98.61	96.71
Querétaro	51.67	37.67	50.00	36.55	75.00	63.61	85.96	81.27	85.84	82.13	88.89	92.68
Quintana Roo	91.40	86.92	92.31	88.24	50.00	36.14	87.50	73.60	87.50	76.83	0.00	0.00
San Luis Potosí	73.65	64.11	71.92	61.43	85.71	92.34	91.00	87.15	92.56	89.39	69.23	73.29
Sinaloa	39.23	24.59	11.54	7.89	57.69	44.95	57.04	28.43	40.63	18.20	71.83	47.70
Sonora	19.57	15.94	19.51	16.39	20.00	9.80	57.83	68.03	56.94	75.41	63.64	50.16
Tabasco	63.64	56.25	57.75	53.05	74.36	65.89	76.43	70.37	68.75	63.90	93.18	98.44
Tamaulipas	55.45	55.19	54.55	56.08	58.33	49.98	65.91	48.21	66.23	54.53	63.64	32.40
Tlaxcala	30.77	24.23	30.77	24.23	0.00	0.00	52.17	36.69	52.17	37.73	0.00	0.00
Veracruz	88.40	86.57	86.96	85.64	97.67	94.45	93.08	92.82	92.34	93.37	100.00	100.00
Yucatán	90.60	86.55	90.60	86.55	0.00	0.00	95.35	76.15	95.35	88.03	0.00	0.00
Zacatecas	32.09	27.45	32.33	27.57	0.00	0.00	73.15	62.02	73.83	63.88	0.00	0.00

Fuente: Estimaciones del CONAPO en base en el *XII Censo General de Población y Vivienda 2000,* y en el *Inventario Nacional de Infraestructura para el Transporte*, IMT, 2000.

Cuadro 10. Porcentaje de centros proveedores de servicios y localidades atendidas de alta y muy alta marginación por entidad federativa según ubicación, 2000 *(Parte 2)*

Entidad Federativa	Total de población atendida (CPS + localidades atendidas)					
	Total		Cercanas a carreteras		Aisladas	
	Localidades	Población	Localidades	Población	Localidades	Población
Nacional	**79.81**	**68.95**	**76.09**	**64.13**	**90.09**	**85.53**
Aguascalientes	20.00	2.22	20.00	2.25	0.00	0.00
Baja California	16.67	2.51	17.24	2.79	0.00	0.00
Baja California Sur	16.67	1.78	13.89	1.74	0.00	0.00
Campeche	90.32	84.87	89.83	84.66	100.00	100.00
Coahuila	24.09	10.68	24.26	10.81	0.00	0.00
Colima	50.94	26.63	50.94	26.91	0.00	0.00
Chiapas	95.83	91.69	94.39	86.73	96.58	98.32
Chihuahua	56.37	20.80	45.21	12.91	88.04	69.82
Durango	42.77	15.84	35.51	11.86	78.57	60.82
Guanajuato	81.97	71.38	73.11	60.41	97.37	93.76
Guerrero	97.26	96.41	95.88	95.62	100.00	100.00
Hidalgo	78.48	66.39	78.24	66.23	100.00	100.00
Jalisco	50.44	21.35	42.68	14.77	57.07	30.87
México	82.82	75.43	82.76	75.33	100.00	100.00
Michoacán	80.37	64.58	78.40	63.32	90.91	82.26
Morelos	59.18	67.28	59.18	67.39	0.00	0.00
Nayarit	59.29	34.57	35.44	11.15	72.11	57.58
Nuevo León	53.88	35.58	53.95	35.89	50.00	42.78
Oaxaca	93.22	89.18	90.94	85.63	99.77	99.35
Puebla	93.98	89.26	90.33	84.55	97.30	94.13
Querétaro	78.98	55.13	78.72	54.70	84.62	74.02
Quintana Roo	90.83	85.79	91.59	87.28	50.00	36.14
San Luis Potosí	85.79	71.54	86.64	70.65	76.60	89.01
Sinaloa	48.30	25.33	27.59	10.03	64.43	45.38
Sonora	37.71	22.64	37.01	23.38	42.86	15.86
Tabasco	70.80	60.92	64.07	56.80	84.34	74.90
Tamaulipas	60.32	54.19	60.39	55.86	60.00	48.35
Tlaxcala	44.44	27.31	44.44	27.50	0.00	0.00
Veracruz	91.96	89.07	91.09	88.72	99.29	96.60
Yucatán	91.88	86.18	91.88	86.59	0.00	0.00
Zacatecas	50.41	31.74	50.83	31.98	0.00	0.00

Cuadro 11. Población en localidades menores de 2 500 habitantes cercanas a carreteras y aisladas con alta y muy alta marginación, y cobertura de centros proveedores de servicios por entidad federativa según ubicación, 2000 *(Parte 1)*

Entidad Federativa	Localidades menores de 2500 habitantes con alta y muy alta marginación					
	Total		Cercanas a carreteras		Aisladas	
	Localidades	Población	Localidades	Población	Localidades	Población
Nacional	**67 612**	**13 194 762**	**37 895**	**9 000 741**	**29 717**	**4 194 021**
Aguascalientes	131	10 497	131	10 497	0	0
Baja California	221	17 400	177	15 930	44	1 470
Baja California Sur	227	10 111	124	6 771	103	3 340
Campeche	590	155 562	340	126 438	250	29 124
Coahuila	467	37 085	405	34 834	62	2 251
Colima	135	18 608	128	18 366	7	242
Chiapas	7 666	1 618 892	2 419	558 320	5 247	1 060 572
Chihuahua	3 438	161 278	806	43 877	2 632	117 401
Durango	2 043	149 987	669	72 931	1 374	77 056
Guanajuato	3 308	750 220	1 871	479 258	1 437	270 962
Guerrero	4 467	1 085 984	2 287	732 761	2 180	353 223
Hidalgo	2 365	568 949	2 181	537 916	184	31 033
Jalisco	3 627	303 734	1 077	102 895	2 550	200 839
México	1 639	598 199	1 558	587 194	81	11 005
Michoacán	4 462	709 832	2 402	566 170	2 060	143 662
Morelos	102	40 974	101	40 923	1	51
Nayarit	914	118 595	123	23 284	791	95 311
Nuevo León	1 028	76 684	848	70 634	180	6 050
Oaxaca	6 382	1 504 309	3 918	972 564	2 464	531 745
Puebla	2 802	930 400	1 288	462 766	1 514	467 634
Querétaro	1 011	219 332	877	204 357	134	14 975
Quintana Roo	343	118 105	300	114 980	43	3 125
San Luis Potosí	3 367	663 458	2 513	570 160	854	93 298
Sinaloa	2 221	293 648	474	106 095	1 747	187 553
Sonora	900	99 164	601	82 108	299	17 056
Tabasco	1 155	397 662	619	277 874	536	119 788
Tamaulipas	1 649	179 687	945	132 728	704	46 959
Tlaxcala	138	36 221	138	36 221	0	0
Veracruz	8 499	1 833 480	6 602	1 544 579	1 897	288 901
Yucatán	686	221 971	610	219 281	76	2 690
Zacatecas	1 629	264 734	1 363	248 029	266	16 705

Fuente: Estimaciones del CONAPO en base en el *XII Censo General de Población y Vivienda 2000,* y en el *Inventario Nacional de Infraestructura para el Transporte*, IMT, 2000.

Cuadro 11. Población en localidades menores de 2 500 habitantes cercanas a carreteras y aisladas con alta y muy alta marginación, y cobertura de centros proveedores de servicios por entidad federativa según ubicación, 2000 *(Parte 2)*

Entidad Federativa	Centros proveedores de servicios y localidades atendidas con alta y muy alta marginación								
	Total			Cercanas a carreteras			Aisladas		
	Localidades	Población	%	Localidades	Población	%	Localidades	Población	%
Nacional	**9 311**	**3 571 366**	**27.07**	**6 519**	**2 572 475**	**28.58**	**2 792**	**998 891**	**23.82**
Aguascalientes	6	344	3.28	6	344	3.28	0	0	0.00
Baja California	5	516	2.97	5	516	3.24	0	0	0.00
Baja California Sur	6	308	3.05	5	298	4.40	1	10	0.30
Campeche	56	44 799	28.80	53	42 013	33.23	3	2 786	9.57
Coahuila	33	7 471	20.15	33	7 471	21.45	0	0	0.00
Colima	27	7 962	42.79	27	7 962	43.35	0	0	0.00
Chiapas	1 357	485 075	29.96	454	175 149	31.37	903	309 926	29.22
Chihuahua	199	22 612	14.02	118	11 859	27.03	81	10 753	9.16
Durango	142	23 009	15.34	98	15 661	21.47	44	7 348	9.54
Guanajuato	341	126 841	16.91	193	70 793	14.77	148	56 048	20.68
Guerrero	604	289 810	26.69	396	205 803	28.09	208	84 007	23.78
Hidalgo	496	166 801	29.32	489	163 692	30.43	7	3 109	10.02
Jalisco	172	35 046	11.54	67	14 054	13.66	105	20 992	10.45
México	241	136 316	22.79	240	135 378	23.06	1	938	8.52
Michoacán	393	155 095	21.85	323	139 452	24.63	70	15 643	10.89
Morelos	29	19 993	48.79	29	19 993	48.86	0	0	0.00
Nayarit	134	44 766	37.75	28	7 063	30.33	106	37 703	39.56
Nuevo León	125	21 224	27.68	123	20 913	29.61	2	311	5.14
Oaxaca	1 595	606 322	40.31	1 154	423 658	43.56	441	182 664	34.35
Puebla	531	248 600	26.72	243	113 959	24.63	288	134 641	28.79
Querétaro	233	46 752	21.32	222	44 322	21.69	11	2 430	16.23
Quintana Roo	99	71 824	60.81	98	71 124	61.86	1	700	22.40
San Luis Potosí	477	165 770	24.99	441	151 074	26.50	36	14 696	15.75
Sinaloa	128	35 263	12.01	32	7 833	7.38	96	27 430	14.63
Sonora	66	20 017	20.19	57	19 033	23.18	9	984	5.77
Tabasco	177	103 734	26.09	107	74 245	26.72	70	29 489	24.62
Tamaulipas	114	45 287	25.20	93	39 693	29.91	21	5 594	11.91
Tlaxcala	32	13 168	36.35	32	13 168	36.35	0	0	0.00
Veracruz	1 224	451 660	24.63	1 084	400 971	25.96	140	50 689	17.55
Yucatán	147	128 632	57.95	147	128 632	58.66	0	0	0.00
Zacatecas	122	46 349	17.51	122	46 349	18.69	0	0	0.00

Al evaluar en conjunto el eventual impacto de la estrategia de centros proveedores en la disminución de la marginación, se observa que con dicha estrategia se podría estar atendiendo a 27.1 por ciento de la población del país que reside en localidades pequeñas, dispersas y aisladas con alta y muy alta marginación, incluyendo a la población de los propios centros. Esta cobertura se incrementaría ligeramente a 28.6 por ciento en las localidades cercanas a carreteras, mientras que en las localidades aisladas sería de 23.8 por ciento (véase cuadro 11).

Las entidades federativas que tendrían las mayores coberturas de población en localidades de alta y muy alta marginación cercanas a carreteras serían Quintana Roo (61.9%), Yucatán (58.7%) y Morelos (48.9%). Por su parte, las coberturas más elevadas de población en localidades aisladas corresponderían a Nayarit (39.6%), Oaxaca (34.4%) y Chiapas (29.2%), donde las condiciones de accesibilidad son más difíciles.

La información de la incidencia de la marginación en los centros proveedores y en las localidades atendidas puede ser un insumo de gran valor para establecer estrategias de priorización en cada entidad federativa. Algunos estados pueden asignar mayor prioridad a la atención inmediata de los centros aislados, y otras entidades a los cercanos a carretera, todo ello dependerá de un acercamiento más local de los centros, su área de influencia, la población potencialmente atendida, la marginación y los costos que implique cada alternativa.

4.4 Centros proveedores de servicios y población indígena

Los indígenas conforman una población históricamente excluida de los beneficios del desarrollo nacional. En el comienzo del nuevo siglo los indígenas siguen padeciendo con mayor intensidad las desventajas y vulnerabilidades sociales, económicas y demográficas, así como un menor acceso a los servicios básicos en sus lugares de residencia. Esta situación se tiende a agudizar más en las pequeñas localidades indígenas diseminadas por gran parte del territorio nacional.

La estrategia de centros proveedores puede contribuir a mejorar sustancialmente las condiciones de vida de los pueblos indígenas. Para ilustrar este hecho se utilizó el estudio del CONAPO que clasifica a las localidades de México según su grado de presencia indígena, el cual considera como población indígena aquel sector de la población que reside en un hogar donde alguno de sus miembros habla lengua indígena o se adscribe como perteneciente a una etnia, con excepción del servicio doméstico, a quienes se les contabiliza de manera individual; asimismo, considera como localidad indígena aquella que tiene 40 por ciento o más de población indígena, bajo la definición anterior, de acuerdo con estimaciones basadas en el censo del 2000.

La población indígena en todo el país se estima en 12.7 millones de personas que representan 13.1 por ciento del total de la población na-

cional. A su vez, la población indígena que reside en localidades dispersas y aisladas se estima en 4.8 millones de personas.

Del universo de 4 021 centros proveedores de servicios seleccionados por el modelo, 1 070 corresponden a localidades indígenas, cuya población total, indígena más no indígena, asciende a casi 1.1 millones de personas. De estos centros indígenas, 729 pertenecen al conjunto de localidades cercanas a carretera con una población de 757 mil personas y 341 centros se encuentran en situación de aislamiento, donde residen 312 mil personas (véase cuadro 12).

Las localidades indígenas seleccionadas como centros proveedores de servicios se concentran en entidades federativas con una fuerte presencia de esta población. En Oaxaca, del total de 504 centros, 338, dos terceras partes, son localidades indígenas; en Yucatán de los 117 centros, 114, la mayoría, tienen esta característica; en Veracruz, de los 319 centros, 97, casi una tercera parte, son indígenas; y en Guerrero, de los 229 centros para todo el estado, 66, más de una cuarta parte, se encuentran ubicados en localidades indígenas.

Al considerar la distribución de los centros proveedores cercanos a carretera, el patrón de distribución por entidad federativa es bastante similar al anterior. Para los centros aislados, en cambio, la concentración se da básicamente en 4 entidades federativas: Oaxaca (114), Chiapas (111), Puebla (30) y Guerrero (26).

Al igual que con otras variables, es posible analizar la cobertura poblacional y de localidades que atendería en total la estrategia de centros proveedores. Los centros definidos como indígenas atenderían a 4 841 localidades y a una población total de 1.62 millones de personas; los centros cercanos a carreteras atenderían a 3 351 localidades con 1.15 millones de personas, y los centros aislados a 1 490 localidades con 468 mil personas. Esta cobertura incluye al centro proveedor definido como indígena y a las localidades que entran en su territorio de influencia por los criterios señalados en el modelo, independientemente del volumen de la población indígena que reside en estas últimas. Es decir, la identificación de un centro con predominio de indígenas puede ser proveedor de servicios para toda la población de su área de influencia, sea o no indígena, al igual que un centro no indígena puede ser proveedor también para la población indígena que reside en la localidad centro y en su área de influencia. Sin embargo, la distinción de sí es centro indígena o no puede orientar mucho mejor la planeación de la infraestructura y adecuar los programas dirigidos a la atención de esta población.

Las localidades y población atendida por los centros indígenas se encuentran concentradas en aquellas entidades federativas donde predomina esta población. Oaxaca tiene 1 455 localidades con 471 mil personas, de las cuales 1 044 localidades estarían atendidas por los centros con carretera, beneficiando potencialmente a 323 mil personas. En el universo de centros aislados se atendería a 411 localidades, beneficiando a 149 mil personas. Le sigue Chiapas con 770 localidades aten-

Cuadro 12. Centros proveedores de servicios en localidades indígenas y sus localidades atendidas por entidad federativa según ubicación, 2000 *(Parte 1)*

Entidad Federativa	Centros Proveedores de Servicios						Localidades atendidas					
	Total		Cercanos a carreteras		Aislados		Total		Cercanas a carreteras		Aisladas	
	Centos	Población	Centos	Población	Centos	Población	Localidades	Población	Localidades	Población	Localidades	Población
Nacional	**1 070**	**1 068 933**	**729**	**756 678**	**341**	**312 255**	**3 771**	**549 825**	**2 622**	**393 914**	**1 149**	**155 911**
Aguascalientes	0	0	0	0	0	0	0	0	0	0	0	0
Baja California	1	2 346	1	2 346	0	0	4	315	4	315	0	0
Baja California Sur	0	0	0	0	0	0	0	0	0	0	0	0
Campeche	21	22 043	19	20 198	2	1 845	22	2 795	21	1 854	1	941
Coahuila	0	0	0	0	0	0	0	0	0	0	0	0
Colima	0	0	0	0	0	0	0	0	0	0	0	0
Chiapas	141	131 064	30	32 212	111	98 852	629	92 842	142	25 750	487	67 092
Chihuahua	25	10 391	13	7 596	12	2 795	115	2 980	66	2 014	49	966
Durango	9	3 148	7	2 662	2	486	43	753	38	637	5	116
Guanajuato	0	0	0	0	0	0	0	0	0	0	0	0
Guerrero	66	70 339	40	44 543	26	25 796	193	37 350	123	26 159	70	11 191
Hidalgo	50	55 109	48	52 260	2	2 849	195	45 626	194	45 066	1	560
Jalisco	1	672	0	0	1	672	4	54	0	0	4	54
México	6	8 046	6	8 046	0	0	17	11 738	17	11 738	0	0
Michoacán	16	14 571	13	13 564	3	1 007	48	6 486	35	6 252	13	234
Morelos	0	0	0	0	0	0	0	0	0	0	0	0
Nayarit	23	15 471	4	4 367	19	11 104	70	4 747	22	2 598	48	2 149
Nuevo León	0	0	0	0	0	0	0	0	0	0	0	0
Oaxaca	338	326 356	224	217 705	114	108 651	1 117	145 323	820	105 240	297	40 083
Puebla	46	66 144	16	23 536	30	42 608	178	42 416	71	20 674	107	21 742
Querétaro	4	2 880	4	2 880	0	0	23	5 400	23	5 400	0	0
Quintana Roo	62	46 414	61	45 714	1	700	44	2 843	43	2 836	1	7
San Luis Potosí	33	37 236	31	36 045	2	1 191	280	47 533	267	46 633	13	900
Sinaloa	2	1 552	0	0	2	1 552	3	35	0	0	3	35
Sonora	8	9 202	7	8 852	1	350	28	5 282	27	5 220	1	62
Tabasco	7	10 391	5	7 347	2	3 044	15	6 871	12	6 127	3	744
Tamaulipas	0	0	0	0	0	0	0	0	0	0	0	0
Tlaxcala	0	0	0	0	0	0	0	0	0	0	0	0
Veracruz	97	97 751	86	88 998	11	8 753	545	83 200	499	74 165	46	9 035
Yucatán	114	137 807	114	137 807	0	0	198	5 236	198	5 236	0	0
Zacatecas							0	0			0	0

Fuente: Estimaciones del CONAPO en base en el *XII Censo General de Población y Vivienda 2000,* y en el *Inventario Nacional de Infraestructura para el Transporte,* IMT, 2000.

Cuadro 12. Centros proveedores de servicios en localidades indígenas y sus localidades atendidas por entidad federativa según ubicación, 2000

(Parte 2)

Entidad Federativa	Total de población atendida (CPS + localidades atendidas)					
	Total		Cercanas a carreteras		Aisladas	
	Localidades	Población	Localidades	Población	Localidades	Población
Nacional	**4 841**	**1 618 758**	**3 351**	**1 150 592**	**1 490**	**468 166**
Aguascalientes	0	0	0	0	0	0
Baja California	5	2 661	5	2 661	0	0
Baja California Sur	0	0	0	0	0	0
Campeche	43	24 838	40	22 052	3	2 786
Coahuila	0	0	0	0	0	0
Colima	0	0	0	0	0	0
Chiapas	770	223 906	172	57 962	598	165 944
Chihuahua	140	13 371	79	9 610	61	3 761
Durango	52	3 901	45	3 299	7	602
Guanajuato	0	0	0	0	0	0
Guerrero	259	107 689	163	70 702	96	36 987
Hidalgo	245	100 735	242	97 326	3	3 409
Jalisco	5	726	0	0	5	726
México	23	19 784	23	19 784	0	0
Michoacán	64	21 057	48	19 816	16	1 241
Morelos	0	0	0	0	0	0
Nayarit	93	20 218	26	6 965	67	13 253
Nuevo León	0	0	0	0	0	0
Oaxaca	1 455	471 679	1 044	322 945	411	148 734
Puebla	224	108 560	87	44 210	137	64 350
Querétaro	27	8 280	27	8 280	0	0
Quintana Roo	106	49 257	104	48 550	2	707
San Luis Potosí	313	84 769	298	82 678	15	2 091
Sinaloa	5	1 587	0	0	5	1 587
Sonora	36	14 484	34	14 072	2	412
Tabasco	22	17 262	17	13 474	5	3 788
Tamaulipas	0	0	0	0	0	0
Tlaxcala	0	0	0	0	0	0
Veracruz	642	180 951	585	163 163	57	17 788
Yucatán	312	143 043	312	143 043	0	0
Zacatecas	0	0	0	0	0	0

Cuadro 13. Población indígena en localidades menores de 2 500 habitantes cercanas a carreteras y aisladas, y cobertura de centros proveedores de servicios por entidad federativa según ubicación, 2000 *(Parte 1)*

Entidad Federativa	Población indígena					
	Total		Cercanas a carreteras		Aisladas	
	Localidades	Población	Localidades	Población	Localidades	Población
Nacional	**37 481**	**4 808 473**	**22 854**	**3 185 950**	**14 627**	**1 622 523**
Aguascalientes	23	426	22	411	1	15
Baja California	280	13 531	254	12 669	26	862
Baja California Sur	84	2 572	68	1 867	16	705
Campeche	463	74 443	305	61 135	158	13 308
Coahuila	37	716	34	703	3	13
Colima	41	640	41	640	0	0
Chiapas	5 144	753 976	1 549	222 876	3 595	531 100
Chihuahua	2 958	93 219	892	33 139	2 066	60 080
Distrito Federal	1	14	1	14	0	0
Durango	991	29 969	528	14 962	463	15 007
Guanajuato	638	10 527	439	7 304	199	3 223
Guerrero	2 131	354 547	1 275	221 368	856	133 179
Hidalgo	1 910	331 125	1 796	312 701	114	18 424
Jalisco	1 059	21 574	371	5 660	688	15 914
México	845	107 073	825	104 623	20	2 450
Michoacán	957	61 877	758	56 522	199	5 355
Morelos	70	1 952	70	1 952	0	0
Nayarit	762	51 842	143	12 109	619	39 733
Nuevo León	106	1 073	100	1 034	6	39
Oaxaca	5 770	1 105 505	3 605	692 325	2 165	413 180
Puebla	2 163	401 894	1 003	177 078	1 160	224 816
Querétaro	406	28 524	371	27 926	35	598
Quintana Roo	370	91 423	328	88 556	42	2 867
San Luis Potosí	1 763	255 154	1 569	244 362	194	10 792
Sinaloa	794	48 779	375	29 982	419	18 797
Sonora	864	61 594	653	54 604	211	6 990
Tabasco	766	58 706	503	41 876	263	16 830
Tamaulipas	389	4 305	214	2 751	175	1 554
Tlaxcala	86	1 982	86	1 982	0	0
Veracruz	4 746	609 472	3 906	525 708	840	83 764
Yucatán	719	227 918	639	225 234	80	2 684
Zacatecas	145	2 121	131	1 877	14	244

Fuente: Estimaciones del CONAPO en base en el *XII Censo General de Población y Vivienda 2000,* y en el *Inventario Nacional de Infraestructura para el Transporte*, IMT, 2000.

Cuadro 13. Población indígena en localidades menores de 2 500 habitantes cercanas a carreteras y aisladas, y cobertura de centros proveedores de servicios por entidad federativa según ubicación, 2000 *(Parte 2)*

Entidad Federativa	Cobertura (Centros proveedores de servicios + localidades atendidas)								
	Total			Cercanas a carreteras			Aisladas		
	Localidades	Población indígena	%	Localidades	Población indígena	%	Localidades	Población indígena	%
Nacional	**7 486**	**1 626 921**	**33.83**	**5 417**	**1 168 543**	**36.68**	**2 069**	**458 378**	**28.25**
Aguascalientes	1	6	1.41	1	6	1.46	0	0	0.00
Baja California	17	1 581	11.68	16	1 549	12.23	1	32	3.71
Baja California Sur	12	41	1.59	12	41	2.20	0	0	0.00
Campeche	58	24 811	33.33	55	22 025	36.03	3	2 786	20.93
Coahuila	15	375	52.37	15	375	53.34	0	0	0.00
Colima	18	271	42.34	18	271	42.34	0	0	0.00
Chiapas	1 027	208 575	27.66	335	57 403	25.76	692	151 172	28.46
Chihuahua	239	15 957	17.12	172	12 151	36.67	67	3 806	6.33
Distrito Federal	0	0	0.00	0	0	0.00	0	0	0.00
Durango	174	6 414	21.40	154	5 465	36.53	20	949	6.32
Guanajuato	103	2 172	20.63	69	1 419	19.43	34	753	23.36
Guerrero	437	114 337	32.25	296	76 279	34.46	141	38 058	28.58
Hidalgo	450	99 334	30.00	447	95 926	30.68	3	3 408	18.50
Jalisco	129	3 060	14.18	66	1 336	23.60	63	1 724	10.83
México	157	22 570	21.08	156	22 542	21.55	1	28	1.14
Michoacán	198	23 676	38.26	175	22 422	39.67	23	1 254	23.42
Morelos	33	1 131	57.94	33	1 131	57.94	0	0	0.00
Nayarit	162	19 471	37.56	54	6 180	51.04	108	13 291	33.45
Nuevo León	23	298	27.77	23	298	28.82	0	0	0.00
Oaxaca	1 524	461 757	41.77	1 115	317 403	45.85	409	144 354	34.94
Puebla	457	119 397	29.71	218	51 122	28.87	239	68 275	30.37
Querétaro	121	10 900	38.21	114	10 787	38.63	7	113	18.90
Quintana Roo	106	52 690	57.63	104	51 735	58.42	2	955	33.31
San Luis Potosí	363	82 007	32.14	347	79 837	32.67	16	2 170	20.11
Sinaloa	133	4 785	9.81	59	1 889	6.30	74	2 896	15.41
Sonora	126	16 077	26.10	112	15 364	28.14	14	713	10.20
Tabasco	181	19 909	33.91	132	15 647	37.37	49	4 262	25.32
Tamaulipas	59	1 292	30.01	49	1 124	40.86	10	168	10.81
Tlaxcala	42	1 339	67.56	42	1 339	67.56	0	0	0.00
Veracruz	919	175 986	28.88	827	158 782	30.20	92	17 204	20.54
Yucatán	160	135 934	59.64	160	135 934	60.35	0	0	0.00
Zacatecas	42	768	36.21	41	761	40.54	1	7	2.87

didas, en beneficio de 224 mil personas, de las cuales 172 serían atendidas por centros cercanos a carreteras con una población de 58 mil, y 598 localidades resultarían atendidas por centros aislados con 166 mil personas. Otros estados importantes para la estrategia por su número de localidades atendidas son Veracruz, San Luis Potosí, Yucatán, Guerrero, Hidalgo y Puebla.

Una manera general de conocer la importancia de la estrategia de centros proveedores en la población indígena y compararla entre entidades federativas, es mediante el cálculo de la cobertura de población atendida respecto a la población indígena que reside en localidades pequeñas cercanas a carreteras y aisladas. En términos generales, la estrategia a nivel nacional tendría una cobertura de 33.8 por ciento respecto a la población indígena que reside en localidades menores de 2 500 habitantes en situación de dispersión y aislamiento. Asimismo, la cobertura relativa de los centros proveedores para la población indígena que reside en localidades cercanas a carreteras sería de 36.7 por ciento; mientras que para la población indígena que reside en localidades aisladas la cobertura sería de 28.2 por ciento (véase cuadro 13).

Al considerar la cobertura de población indígena por entidad federativa, la estrategia resultaría más importante en los estados de Tlaxcala con 67.6 por ciento, Yucatán con 59.6, Morelos con 57.9, Quintana Roo con 57.6 y Coahuila con 52.4 por ciento. A este conjunto de entidades federativas se suma además la alta cobertura de población indígena que reside en localidades cercanas a carreteras de Nayarit (51.0%). Por su parte, las mayores coberturas de población indígena en localidades aisladas se concentran en los estados de Oaxaca con 34.9 por ciento, seguido de Nayarit con 33.5, Quintana Roo con 33.3 y Puebla con 30.4 por ciento.

Estos datos son altamente ilustrativos de que si bien en términos absolutos una entidad puede tener varios centros con altos volúmenes de población indígena, en términos relativos la estrategia puede ser más eficiente en otras entidades, debido a que los centros indígenas seleccionados pueden atender a una mayor proporción de la población objetivo. Asimismo, la estrategia de inversión en infraestructura social en centros proveedores indígenas puede ser más eficiente en una entidad si se destina a poblaciones aisladas en lugar de poblaciones cercanas a carretera, dependiendo de su cobertura relativa. El estudio particular de cada centro es requerido para orientar con mayor precisión el tipo y alcance de la estrategia a seguir.

4.5 Centros proveedores de servicios en zonas de riesgo geomorfológico y en áreas naturales protegidas

Un análisis adicional de los centros proveedores de servicios se llevó a cabo tomando en cuenta los riesgos geomorfológicos[4] a los que están expuestas las localidades que han sido centros elegidos por el modelo, así como por su ubicación en áreas naturales protegidas.[5] Cuando una localidad elegida como centro presenta alguna de estas características se define como zona inadecuada para los asentamientos humanos.

Del total de centros proveedores, 512 se encuentran asentados en zonas no apropiadas debido a la presencia de factores de riesgo geomorfológico como inundaciones, deslaves y otros factores. En ellos radican 445 mil personas. De los centros identificados con alta vulnerabilidad geomorfológica, 388 están cerca de una carretera y son residencia de 342 mil personas, lo cual facilita el acceso de esas poblaciones a los servicios de apoyo y de protección civil y los riesgos pueden eventualmente ser más controlados o reducir la letalidad de los daños; en cambio, existen 124 centros en situación de aislamiento que cuentan con 103 mil personas donde la probabilidad de sufrir consecuencias por el embate o activación de un factor geomorfológico puede ser elevada y con altas consecuencias sociales.

Las entidades federativas que concentran los centros ubicados en zonas de riesgo geomorfológico son Oaxaca con 85 centros y una población de 84 mil personas, y Sinaloa con 43 centros y una población de 46 mil personas. Al clasificar a los centros en cercanos a carretera y aislados, se estima que Oaxaca tendría 62 centros con una población de 57 mil personas, y Nuevo León 38 centros con una población de 20 mil personas, los cuales cuentan con acceso a vías carreteras de comunicación; en cambio, los centros en situación de riesgo por estos factores y además en condición de aislamiento se encontrarían en su mayoría en Oaxaca 23, Sinaloa 22 y Chiapas 18, lo cual aumenta la probabilidad de daños al detonarse los factores de riesgo latentes (cuadro 14).

Con relación a los centros proveedores de servicios localizados en áreas naturales protegidas, se encontró que 113 centros con 89 mil personas están asentados en zonas que por sus características de uso de suelo no son propias para los asentamientos humanos. De ellos, 72 están cerca-

[4] El riesgo geomorfológico se refiere a la probabilidad de que un fenómeno asociado a la inestabilidad y forma del terreno genere una situación de peligro para la población y la infraestructura. Las principales amenazas de este tipo son la formación de barrancos, los deslizamientos de laderas, los flujos de material térreo y las inundaciones en cuencas y llanuras.

[5] Las Áreas Naturales Protegidas son porciones terrestres o acuáticas del territorio nacional representativas de los diversos ecosistemas, en donde el ambiente original no ha sido esencialmente alterado y que producen beneficios ecológicos cada vez más reconocidos y valorados. Se crean mediante un decreto presidencial y están sujetas a regímenes especiales de protección, conservación, restauración y desarrollo, según categorías establecidas en la Ley.

Cuadro 14. Centros proveedores de servicios en zonas de riesgo geomorfológico y sus localidades atendidas por entidad federativa según ubicación, 2000 *(Parte 1)*

Entidad Federativa	Centros Proveedores de Servicios						Localidades atendidas					
	Total		Cercanos a carreteras		Aislados		Total		Cercanas a carreteras		Aisladas	
	Centros	Población	Centros	Población	Centros	Población	Localidades	Población	Localidades	Población	Localidades	Población
Nacional	**512**	**444 699**	**388**	**341 839**	**124**	**102 860**	**1 536**	**154 591**	**1 241**	**126 608**	**295**	**27 983**
Aguascalientes	0	0	0	0	0	0	0	0	0	0	0	0
Baja California	2	3 267	1	1 328	1	1 939	1	3	1	3	0	0
Baja California Sur	3	2 077	3	2 077	0	0	7	406	7	406	0	0
Campeche	7	6 473	7	6 473	0	0	19	969	19	969	0	0
Coahuila	22	12 213	22	12 213	0	0	42	789	42	789	0	0
Colima	4	4 510	4	4 510	0	0	18	226	18	226	0	0
Chiapas	27	24 814	9	9 259	18	15 555	157	13 950	57	5 651	100	8 299
Chihuahua	33	22 003	29	20 809	4	1 194	83	1 926	67	1 695	16	231
Durango	27	14 851	21	13 400	6	1 451	50	3 116	36	2 509	14	607
Guanajuato	8	8 541	5	6 011	3	2 530	18	5 260	16	4 882	2	378
Guerrero	33	26 698	24	20 749	9	5 949	91	10 410	72	9 236	19	1 174
Hidalgo	5	3 993	5	3 993	0	0	30	5 285	30	5 285	0	0
Jalisco	5	7 318	4	6 483	1	835	8	759	6	700	2	59
México	1	1 695	1	1 695	0	0	4	5 649	4	5 649	0	0
Michoacán	12	16 563	12	16 563	0	0	21	4 423	21	4 423	0	0
Morelos	0	0	0	0	0	0	0	0	0	0	0	0
Nayarit	6	5 576	2	3 423	4	2 153	3	30	0	0	3	30
Nuevo León	39	20 661	38	20 259	1	402	136	5 860	134	5 843	2	17
Oaxaca	85	84 494	62	56 974	23	27 520	215	22 190	168	16 959	47	5 231
Puebla	10	11 813	7	7 754	3	4 059	25	2 348	22	2 233	3	115
Querétaro	2	1 659	2	1 659	0	0	8	614	8	614	0	0
Quintana Roo	12	10 640	12	10 640	0	0	33	729	33	729	0	0
San Luis Potosí	2	1 195	2	1 195	0	0	0	0	0	0	0	0
Sinaloa	43	46 038	21	25 185	22	20 853	101	15 350	62	10 267	39	5 083
Sonora	25	27 019	22	25 801	3	1 218	139	9 839	133	9 279	6	560
Tabasco	37	32 238	20	20 169	17	12 069	59	21 141	33	15 460	26	5 681
Tamaulipas	18	11 300	12	8 800	6	2 500	68	2 320	57	1 895	11	425
Tlaxcala	0	0	0	0	0	0	0	0	0	0	0	0
Veracruz	36	31 722	33	29 089	3	2 633	196	20 626	191	20 533	5	93
Yucatán	1	1 721	1	1 721	0	0	0	0	0	0	0	0
Zacatecas	7	3 607	7	3 607	0	0	4	373	4	373	0	0

Fuente: Estimaciones del CONAPO en base en el *XII Censo General de Población y Vivienda 2000,* y en el *Inventario Nacional de Infraestructura para el Transporte*, IMT, 2000.

Cuadro 14. Centros proveedores de servicios en zonas de riesgo geomorfológico y sus localidades atendidas por entidad federativa según ubicación, 2000 *(Parte 2)*

Entidad Federativa	Total de población atendida (CPS + localidades atendidas)					
	Total		Cercanas a carreteras		Aisladas	
	Localidades	Población	Localidades	Población	Localidades	Población
Nacional	**2 048**	**599 290**	**1 629**	**468 447**	**419**	**130 843**
Aguascalientes	0	0	0	0	0	0
Baja California	3	3 270	2	1 331	1	1 939
Baja California Sur	10	2 483	10	2 483	0	0
Campeche	26	7 442	26	7 442	0	0
Coahuila	64	13 002	64	13 002	0	0
Colima	22	4 736	22	4 736	0	0
Chiapas	184	38 764	66	14 910	118	23 854
Chihuahua	116	23 929	96	22 504	20	1 425
Durango	77	17 967	57	15 909	20	2 058
Guanajuato	26	13 801	21	10 893	5	2 908
Guerrero	124	37 108	96	29 985	28	7 123
Hidalgo	35	9 278	35	9 278	0	0
Jalisco	13	8 077	10	7 183	3	894
México	5	7 344	5	7 344	0	0
Michoacán	33	20 986	33	20 986	0	0
Morelos	0	0	0	0	0	0
Nayarit	9	5 606	2	3 423	7	2 183
Nuevo León	175	26 521	172	26 102	3	419
Oaxaca	300	106 684	230	73 933	70	32 751
Puebla	35	14 161	29	9 987	6	4 174
Querétaro	10	2 273	10	2 273	0	0
Quintana Roo	45	11 369	45	11 369	0	0
San Luis Potosí	2	1 195	2	1 195	0	0
Sinaloa	144	61 388	83	35 452	61	25 936
Sonora	164	36 858	155	35 080	9	1 778
Tabasco	96	53 379	53	35 629	43	17 750
Tamaulipas	86	13 620	69	10 695	17	2 925
Tlaxcala	0	0	0	0	0	0
Veracruz	232	52 348	224	49 622	8	2 726
Yucatán	1	1 721	1	1 721	0	0
Zacatecas	11	3 980	11	3 980	0	0

Cuadro 15. Centros proveedores de servicios en áreas naturales protegidas y sus localidades atendidas por entidad federativa según ubicación, 2000 *(Parte 1)*

Entidad Federativa	Centros Proveedores de Servicios						Localidades atendidas					
	Total		Cercanos a carreteras		Aislados		Total		Cercanas a carreteras		Aisladas	
	Centros	Población	Centros	Población	Centros	Población	Localidades	Población	Localidades	Población	Localidades	Población
Nacional	**113**	**88 708**	**72**	**59 817**	**41**	**28 891**	**424**	**31 377**	**283**	**23 949**	**141**	**7 428**
Aguascalientes	0	0	0	0	0	0	0	0	0	0	0	0
Baja California	1	385	1	385	0	0	2	11	2	11	0	0
Baja California Sur	4	5 757	4	5 757	0	0	10	542	10	542	0	0
Campeche	3	3 635	3	3 635	0	0	19	170	19	170	0	0
Coahuila	0	0	0	0	0	0	0	0	0	0	0	0
Colima	2	620	2	620	0	0	5	25	5	25	0	0
Chiapas	23	11 648	1	700	22	10 948	84	3 688	0	0	84	3 688
Chihuahua	1	140	1	140	0	0	0	0	0	0	0	0
Durango	0	0	0	0	0	0	0	0	0	0	0	0
Guanajuato	0	0	0	0	0	0	0	0	0	0	0	0
Guerrero	0	0	0	0	0	0	0	0	0	0	0	0
Hidalgo	5	3 525	5	3 525	0	0	27	4 458	27	4 458	0	0
Jalisco	3	2 486	1	1 167	2	1 319	15	1 254	1	44	14	1 210
México	1	512	1	512	0	0	2	578	2	578	0	0
Michoacán	0	0	0	0	0	0	0	0	0	0	0	0
Morelos	4	3 644	4	3 644	0	0	5	399	5	399	0	0
Nayarit	0	0	0	0	0	0	0	0	0	0	0	0
Nuevo León	1	449	1	449	0	0	1	133	1	133	0	0
Oaxaca	10	7 641	8	5 784	2	1 857	20	1 074	16	1 013	4	61
Puebla	5	6 594	1	1 203	4	5 391	26	1 403	1	418	25	985
Querétaro	31	22 713	29	21 756	2	957	167	13 460	165	13 326	2	134
Quintana Roo	2	2 331	1	1 094	1	1 237	1	3	1	3	0	0
San Luis Potosí	2	1 691	1	454	1	1 237	8	382	4	309	4	73
Sinaloa	1	451	0	0	1	451	0	0	0	0	0	0
Sonora	0	0	0	0	0	0	0	0	0	0	0	0
Tabasco	5	4 666	0	0	5	4 666	7	1 005	0	0	7	1 005
Tamaulipas	0	0	0	0	0	0	0	0	0	0	0	0
Tlaxcala	0	0	0	0	0	0	0	0	0	0	0	0
Veracruz	5	3 537	4	2 709	1	828	24	2 790	23	2 518	1	272
Yucatán	4	6 283	4	6 283	0	0	1	2	1	2	0	0
Zacatecas	0	0	0	0	0	0	0	0	0	0	0	0

Fuente: Estimaciones del CONAPO en base en el *XII Censo General de Población y Vivienda 2000,* y en el *Inventario Nacional de Infraestructura para el Transporte*, IMT, 2000.

Cuadro 15. Centros proveedores de servicios en áreas naturales protegidas y sus localidades atendidas por entidad federativa según ubicación, 2000 *(Parte 2)*

Entidad Federativa	Total de población atendida (CPS + localidades atendidas)					
	Total		Cercanas a carreteras		Aisladas	
	Localidades	Población	Localidades	Población	Localidades	Población
Nacional	**537**	**120 085**	**355**	**83 766**	**182**	**36 319**
Aguascalientes	0	0	0	0	0	0
Baja California	3	396	3	396	0	0
Baja California Sur	14	6 299	14	6 299	0	0
Campeche	22	3 805	22	3 805	0	0
Coahuila	0	0	0	0	0	0
Colima	7	645	7	645	0	0
Chiapas	107	15 336	1	700	106	14 636
Chihuahua	1	140	1	140	0	0
Durango	0	0	0	0	0	0
Guanajuato	0	0	0	0	0	0
Guerrero	0	0	0	0	0	0
Hidalgo	32	7 983	32	7 983	0	0
Jalisco	18	3 740	2	1 211	16	2 529
México	3	1 090	3	1 090	0	0
Michoacán	0	0	0	0	0	0
Morelos	9	4 043	9	4 043	0	0
Nayarit	0	0	0	0	0	0
Nuevo León	2	582	2	582	0	0
Oaxaca	30	8 715	24	6 797	6	1 918
Puebla	31	7 997	2	1 621	29	6 376
Querétaro	198	36 173	194	35 082	4	1 091
Quintana Roo	3	2 334	2	1 097	1	1 237
San Luis Potosí	10	2 073	5	763	5	1 310
Sinaloa	1	451	0	0	1	451
Sonora	0	0	0	0	0	0
Tabasco	12	5 671	0	0	12	5 671
Tamaulipas	0	0	0	0	0	0
Tlaxcala	0	0	0	0	0	0
Veracruz	29	6 327	27	5 227	2	1 100
Yucatán	5	6 285	5	6 285	0	0
Zacatecas	0	0	0	0	0	0

nos a carreteras con 60 mil personas y 41 se encuentran en situación de aislamiento con 29 mil personas. Los centros ubicados en este tipo de zonas se encuentran dispersos entre las entidades federativas, siendo Querétaro con 31, Chiapas con 23 y Oaxaca con 10, donde se acumula la mayoría de ellos. En el universo de centros cercanos a carreteras, las entidades con mayores centros en áreas naturales protegidas son Querétaro con 29 y Oaxaca con 8 y los correspondientes a centros aislados están mayoritariamente en Chiapas (22), Tabasco (5) y Puebla (4) (cuadro 15).

Se puede observar que los centros ubicados en zonas de riesgo geomorfológico, atenderían a un total de 2 048 localidades y 599 mil habitantes, incluidos los propios centros, de los cuales habría 1 629 localidades y 468 mil personas que serían atendidas por centros cercanos a carreteras, y otras 419 localidades con 131 mil personas estarían cubiertas por centros aislados. Las entidades que tienen más localidades atendidas por estos tipos de centros son: Oaxaca con 300 localidades y 107 mil personas, donde 230 localidades pertenecerían a centros cercanos a carreteras y 70 localidades a centros aislados; Veracruz también tendría un alto número de localidades en estas circunstancias, 232 localidades y 52 mil personas serían atendidas por los centros, de los cuales 224 localidades quedarían en el radio de influencia de los centros cercanos a carreteras y ocho localidades atendidas por centros aislados.

En relación con los centros proveedores en áreas naturales protegidas, habría 537 localidades atendidas, incluidos los propios centros, con una población de 120 mil personas. Asimismo, 355 localidades pertenecerían a centros cercanos a carreteras con 84 mil personas, y 182 localidades con 36 mil personas serían atendidas por los centros denominados aislados. Las entidades con mayor número de localidades atendidas por centros ubicados en áreas naturales protegidas se encontrarían en Querétaro con 198 localidades, 194 son localidades cercanas a carreteras y el resto están aisladas; también destaca Chiapas con 107 localidades cubiertas por centros en áreas naturales protegidas, de las cuales 106 localidades, la mayoría, se encuentran en situación de aislamiento y sólo una está cercana a una carretera.

Estos resultados son de relevancia para la planeación de los asentamientos humanos, ya que marcan una orientación precisa para la promoción de asentamientos humanos en zonas adecuadas y en aquellas que requieren de políticas específicas para proteger de riesgos a la población y para la protección de áreas naturales.

Consideraciones finales

La estrategia de centros proveedores de servicios resulta altamente prometedora para contribuir al desarrollo social bajo un modelo de ordenamiento territorial de la población. La planeación del desarrollo regional se enriquecería con esfuerzos de coordinación intersectorial y de los tres órdenes de gobierno para impulsar la estrategia aquí propuesta y atender las necesidades de la población rural. Los resultados del modelo son de especial relevancia para la política de social y la política de población, al permitir identificar aquellas localidades que pudieran fungir como centros regionales de abasto y de provisión de servicios e incidir en movimientos migratorios que contribuyan al desarrollo de las comunidades rurales.

Para una cabal decisión sobre las posibles inversiones en infraestructura social en los centros elegidos es necesario incluir en el análisis otros indicadores, además de los criterios y consideraciones demográficas. Al momento de implementar la estrategia de los centros proveedores, es pertinente analizar también otras variables tales como la vocación y potencial productivo de la región, toda vez que la dispersión de la población es un fenómeno persistente y complejo, condicionado por factores estructurales que tiene profundas raíces históricas, económicas, sociales y culturales, cuya erradicación requiere de estrategias integrales, consistentes en el tiempo y en el espacio regional.

El análisis sugiere también la necesidad de integrar los esfuerzos de comunicación, en especial, la construcción de caminos para fortalecer los centros elegidos, así como revestir los caminos existentes para que puedan ser transitados todo el año. La planeación y ejecución de proyectos regionales de vías de comunicación reducirá las penalidades y esfuerzos que actualmente sufre y realiza la población para trasladarse a las localidades con servicios.

Es importante mencionar algunas consideraciones adicionales en cuanto a los resultados generales del estudio. La primera se refiere a que la selección de los centros potenciales proveedores de servicios se realizó sin considerar el grado de marginación de las localidades, sin embargo, un alto porcentaje de los centros y de las localidades ubicadas en las áreas de influencia de éstos resultaron con altos niveles de marginación. Esta evidencia da cuenta de la eficacia de la metodología aplicada, para cumplir con el objetivo de identificar a la población más desaventajada a partir de la distribución territorial de los asentamientos humanos, el acervo de servicios básicos y la red carretera.

La segunda observación se relaciona con la oportunidad efectiva de cristalizar o hacer realidad esta propuesta, es decir, aumentar el acervo de servicios en las localidades elegidas como centros proveedores. Esa posibilidad depende de la disponibilidad de recursos públicos, pero

también de la política social, que considere el reordenamiento económico en los espacios regionales y aproveche la presencia de una comunidad más activa e interesada en que las políticas generen más oportunidades para su desarrollo individual y colectivo.

Otra consideración radica en que el esfuerzo descentralizador de la política pública ha concedido mayores atribuciones y facultades a los gobiernos estatales y locales en la toma de decisiones sobre la planeación del desarrollo y la ejecución de programas sociales. Por ello, este instrumento de centros proveedores puede servir de marco de trabajo para las decisiones que atañen sobre dónde y en qué invertir en infraestructura social en el ámbito rural.

La política social impulsada desde el gobierno federal se coordina cada vez más con las prioridades estatales y locales. Actualmente la Secretaría de Desarrollo Social (SEDESOL) coordina la estrategia de Microrregiones para atender a la población de los municipios con los mayores niveles de marginación, mediante el fortalecimiento de Centros Estratégicos Comunitarios (CEC). Los centros proveedores de servicios pueden complementar la estrategia de CEC, ya que asumen como objetivo el acceso de la población a los servicios básicos en localidades dispersas y aisladas, independientemente de su grado de marginación, mientras que los CEC se eligen, en primer lugar, por el criterio de alta y muy alta marginación de los municipios. La conciliación de ambas estrategias en el seno de las instancias de planeación del desarrollo estatal y municipal permitirá acciones locales más eficientes y dirigidas a los grupos que reporten los mayores beneficios sociales, sin abandonar los criterios de equidad y justicia social.

Es pertinente señalar que el modelo puede ser un mecanismo para impulsar la participación social de las comunidades potencialmente beneficiarias. La metodología utilizada considera como población objetivo a comunidades que comparten un mismo territorio y formas de vida a nivel microrregional. Para definir los centros proveedores apropiadamente se requiere de trabajo de campo que verifique a detalle la infraestructura social existente y las opiniones de las autoridades locales, que confirmen de manera efectiva que la localidad elegida como potencial centro proveedor es parte de la identidad colectiva de las comunidades. En los estados de Puebla, Oaxaca y Querétaro, el trabajo de campo realizado sugiere que en la gran mayoría de los casos la localidad previamente seleccionada es reconocida por la población y las autoridades locales como potencial centro proveedor, y su eventual consolidación es percibida como parte del fortalecimiento comunitario de la microrregión.

El modelo de centros proveedores puede constituirse como espacio de diálogo, participación y cooperación donde concurran, a iniciativa de los gobiernos locales, los programas federales y los agentes relevantes del desarrollo regional comunitario, tanto para contribuir a delinear un proyecto consensuado de centro proveedor, como para estimular la formación de modalidades de asociación pública, privada y social. La estrategia puede ser un instrumento para coadyuvar al fortalecimiento de espacios de identidad y valor social y para ordenar el desarrollo rural regional.

Anexo 1

Cuadro A1. Indicadores sociodemográficos y servicios de los centros proveedores de servicios cercanos a carreteras y sus localidades atendidas, 2000 *(Continúa)*

Centro	Municipio Clave	Localidad	Población total
AGUASCALIENTES			
	AGUASCALIENTES		
1	10010171	CUERVOS, LOS (LOS OJOS DE AGUA)	289
	10010582	FRESNO, EL (LAS NORIAS DE SAN BARTOLO)	7
	10010639	MITOTE, EL	1
	10010667	POTRERO NUEVO, EL	16
	10010753	TROPEZON, EL	15
	10010768	VISTA ALEGRE I (BELLA VISTA)	13
	10010895	CACHUCHA, LA (EL SALERO)	12
	10010938	ESTANCIA, LA	11
	10011027	POTRERO GRANDE	59
	10011123	SALERO, EL	4
	10011161	YERBANIZ, EL	13
	10012145	OJOS DE AGUA LA ESTANCIA	17
	10012325	REFUGIO, EL	3
	AGUASCALIENTES		
2	10010239	GRAL. JOSE MA. MORELOS Y PAVON (CAÑADA HONDA)	2 022
	10010126	ESTACION CAÑADA HONDA	383
	10011070	RANCHO TOPOGIGIO	13
	10011119	SABINO, EL (SAN ROMAN)	7
	10012148	GRANJA DON MONICO	4
	ASIENTOS		
3	10020021	FRAGUAS, LAS	352
	10020020	EPAZOTE, EL	287
	10020029	JOYAS I, LAS (LA COLONIA)	14
	10020053	TANQUE DE GUADALUPE	342
	10020061	ZORRILLO, EL	9
	10020151	JOYAS, LAS	2
	10020217	SANTA RITA	24
	ASIENTOS		
4	10020039	PILOTOS	1 145
	10020019	ESPERANZA, LA	264
	CALVILLO		
5	10030069	PRESA DE LOS SERNA	685
	COSIO		
6	10040033	SOLEDAD DE ABAJO (ESTACION DE ADAMES)	787
	10040003	MATERIALES PUENTE NEGRO (LOS ARENALES)	8
	10040018	GUADALUPITO	176
	10040020	LOMA, LA (HIGINIO RODRIGUEZ)	6
	10040040	LIMITES, LOS	4
	JESUS MARIA		
7	10050033	GENERAL IGNACIO ZARAGOZA (VENADERO)	1 347
	10050002	AGUA AMARILLA	14
	10050208	BUENAVISTA	260
	10050218	CRUCERO GRACIAS A DIOS	30
	10050229	GRANJA ESTHELITA (TEXTI MILL'S)	6
	10050293	VENADERITO	9
	10050309	TRES ALMAS, LAS	8
	10050322	GRANJA PIKITA	11
	RINCON DE ROMOS		
8	10070040	SAN JACINTO	2 089
	10070004	GRANJA DELICIAS	8
	10070012	AZULITOS, LOS (CASA BLANCA)	8
	10070041	SAN JUAN DE LA NATURA	559
	10070049	SANTA RITA	13
	10070244	RANCHO LA ESPERANZA (JESUS MUÑOZ)	5
	10070266	EDEN, EL	6
	10070270	RANCHO LOS PINOS	4
	10070325	HUIZACHE, EL	3
	10070398	RANCHO RANDU	3
	10070400	RANCHO SAN JACINTO	5
	10070421	GRANJA COECILLOS	3
	SAN JOSE DE GRACIA		
9	10080011	CONGOJA, LA	364
	10080113	LOCALIDAD SIN NOMBRE (MAXIMIANO DOMINGUEZ)	20
	SAN JOSE DE GRACIA		
10	10080018	PAREDES	1 089
	10080023	SAN ANTONIO DE LOS RIOS	840
	TEPEZALA		
11	10090015	MESILLAS	968
	10090097	GRANJA GRUPO LA PORCINA	10
	LLANO, EL		
12	10100107	SANTA ROSA (EL HUIZACHE)	826
BAJA CALIFORNIA			
	ENSENADA		
1	20010095	EJIDO ERENDIRA	1 389
	20010736	PUERTO SAN ISIDRO	99
	ENSENADA		
2	20010186	EJIDO MEXICO (EJIDO PUNTA COLONET)	2 346
	20013325	CAMPO MIRAMAR	95
	20013666	PARCELA 7	5
	20014008	RANCHO LOS ARBOLITOS	5
	20014348	COLONIA ABELARDO L. RODRIGUEZ	210
	ENSENADA		
3	20010200	EJIDO RUBEN JARAMILLO	1 149
	ENSENADA		
4	20010520	HEROES DE LA INDEPENDENCIA (LLANO COLORADO)	810
	ENSENADA		
5	20010617	PORVENIR, EL (GUADALUPE)	1 642
	20012440	PARCELA 32	9
	20012442	PARCELA 22	21
	20012443	PARCELA 24	7
	20012444	PARCELA 19	5
	20012445	PARCELA 13	3
	20012446	PARCELA 6	15
	20012479	FORMEX IBARRA (SAUZAL EL CARMEN)	6
	20013430	FAMILIA CARREON	7
	20013478	FAMILIA HIRATA	7
	20013548	FAMILIA ROGOFF	7
	20013864	RANCHO CASA BLANCA	15
	20013939	RANCHO ESCONDIDO	11
	20013947	RANCHO GALLARDO	1
	20014488	ADOBE GUADALUPE	2
	ENSENADA		
6	20010842	EJIDO VILLA JESUS MARIA	385
	20013984	RANCHO LA PUERTA	10
	20014070	RANCHO SAN CARLOS	1
	MEXICALI		
7	20020152	EJIDO CUCAPA INDIGENA	846
	20021837	FAMILIA CAMACHO NORSAGARAY (EJIDO NAYARIT)	10
	20021984	FAMILIA ENRIQUEZ BANFI (EJIDO NAYARIT)	13
	20022478	FAM. PEREZ VILLANUEVA (EJIDO CUCAPA INDIGENA)	8
	20022519	FAMILIA PEREDA COTA (COLONIA MARIANA)	1
	20022820	FAMILIA VERDUGO (EJIDO CUCAPA MESTIZO)	15
	MEXICALI		
8	20020253	EJIDO TOLUCA	720
	20020166	VERACRUZ UNO	847
	20021542	CRUCERO DEL TOLUCA (EJIDO TOLUCA)	337
	20021808	FAMILIA BEDOLLA (EJIDO TOLUCA)	5
	20022253	FAMILIA LEDESMA (VERACRUZ UNO)	12
	20022364	FAMILIA MARTINEZ (VERACRUZ UNO)	62
	20022496	FAMILIA ORTIZ (EJIDO TOLUCA)	1
	20023232	RANCHO ROLDAN (COLONIA RODRIGUEZ)	11
	MEXICALI		
9	20020268	EJIDO QUERETARO	2 399
	20021612	CAMPO 4 (EJIDO ECHICERA)	58
	20023534	FAMILIA LOPEZ	12
	MEXICALI		
10	20020291	EJIDO SONORA	1 616
	20022310	FAMILIA LOPEZ TENORIO (EJIDO SONORA)	8

Cuadro A1. Indicadores sociodemográficos y servicios de los centros proveedores de servicios cercanos a carreteras y sus localidades atendidas, 2000 *(Continúa)*

Centro	Municipio Clave	Localidad	Población total
	MEXICALI		
11	20021195	EJ. DOCTOR ALBERTO OVIEDO MOTA (EL INDIVISO)	1 328
	20023090	RANCHO DE LOS ANGULO (COLONIA ZACATECAS)	3
	TECATE		
12	20030107	POBLADO LA RUMOROSA	2 033
	20031319	EDEN, EL	9
	20031360	FAMILIA PEREZ HERNANDEZ	2
BAJA CALIFORNIA SUR			
	COMONDU		
1	30010003	PUERTO ADOLFO LOPEZ MATEOS	2 309
	COMONDU		
2	30010035	BENITO JUAREZ (BUENAVISTA)	839
	30011832	COLONIA NUEVA CALIFORNIA, LOTE 3	10
	30012310	COL. NVA. CALIFORNIA, L-99 (DIOS NUNCA MUERE)	8
	COMONDU		
3	30010224	POZA GRANDE, LA	497
	COMONDU		
4	30010291	SAN ISIDRO	518
	30012760	PILAS, LAS	2
	COMONDU		
5	30010293	SAN JOSE DE COMONDU (COMONDU, LOS)	180
	30010755	AVIADERO, EL	7
	30012473	CARDON ESCRITO, EL	5
	COMONDU		
6	30010335	SANTO DOMINGO (VALLE SANTO DOMINGO)	722
	30011363	SANTO DOMINGO VIEJO	25
	30012438	EJIDO SANTO DOMINGO, LOTE 1-A	7
	COMONDU		
7	30010380	VILLA MORELOS (LOS INOCENTES)	988
	30011958	COLONIA EL VERGEL, LOTE 22	5
	30011959	COLONIA EL VERGEL, LOTE 24	9
	30011960	COLONIA EL VERGEL, LOTE 23	3
	30011973	COLONIA YAQUIS, LOTE 22	4
	30011974	COLONIA LAS DELICIAS, LOTE 47	17
	30011975	COLONIA EL VERGEL, LOTE 29	5
	30011980	COLONIA LAS DELICIAS, LOTE 46	8
	30012766	SIN NOMBRE	1
	COMONDU		
8	30010387	VILLA IGNACIO ZARAGOZA (LAS FLORES)	1 171
	30011540	COLONIA MARIA AUXILIADORA, RANCHO MOMPALA	5
	30011541	COLONIA JALISCO, LOTE C3-B (CUATRO MILPAS)	4
	COMONDU		
9	30010390	LEY FEDERAL DE AGUAS NO. 1 (EJIDO NO. 1)	611
	30011621	COLONIA SANTA FE 1, LOTE F (RANCHO RODARTE)	11
	30012212	SECRETO, EL	9
	COMONDU		
10	30010392	LEY FEDERAL DE AGUAS NO. 3 (EJIDO NO. 3)	294
	COMONDU		
11	30010394	LEY FEDERAL DE AGUAS NO. 5 (EJIDO NO. 5)	340
	30012704	LEY FEDERAL DE AGUAS NO. 5, POZO 22	4
	MULEGE		
12	30020014	BAHIA ASUNCION	1 463
	MULEGE		
13	30020015	BAHIA TORTUGAS (SAN BARTOLOME)	2 437
	MULEGE		
14	30020056	ESTERO DE LA BOCANA	1 103
	MULEGE		
15	30020149	SAN IGNACIO	754
	30020164	SAN LINO (PAREDONES)	472
	30021195	SAN VICENTE	4
	30021196	SAN JUAN	4
	30021197	ATAJO, EL	2
	30021362	BUENOS AIRES	7
	30021369	CONCHA, LA	20
	30021451	CIENEGA, LA	2
	30021493	SAN BORJA	20
	30021572	ISLA, LA	3
	30021583	PIEDRAS NEGRAS	8
	MULEGE		
16	30020160	SAN JOSE DE MAGDALENA	266
	30021120	MEZQUITON, EL	3
	PAZ, LA		
17	30030219	POCITAS, LAS	237
	30030203	RESTAURANT PENJAMO (KILOMETRO 111)	5
	30031355	REFUGIO, EL	6
	30031381	TEPETATE, EL	7
	30031837	KILOMETRO 113 (LAS POCITAS)	6
	30031838	RESTAURANT ROSY (KILOMETRO 114)	9
	PAZ, LA		
18	30030458	CARRIZAL, EL	392
	30031812	RANCHO EL ESTABLO	3
	30031819	RANCHO LAS FLORES	10
	30031934	SAN JOSE	8
	30032213	RANCHO CAMACHO	2
	30032265	CARMEN, EL	9
	30032476	MI RANCHITO	4
	30032493	RANCHO MOCORITO	5
	30032653	CONGO, EL	26
	PAZ, LA		
19	30031630	SARGENTO, EL	848
	30031033	TESO, EL	100
	CABOS, LOS		
20	30080311	ZACATAL, EL	126
	30080055	CABRAS, LAS	32
	30080178	PALO VERDAL	3
	30080180	PANAMA	75
	30080348	MATANCITAS	86
	30080401	GUAMUCHILAR	91
	30080785	SAN JORGE 3	19
CAMPECHE			
	CALKINI		
1	40010012	EX-HACIENDA SANTA CRUZ	1 036
	CALKINI		
2	40010013	SANTA CRUZ	1 552
	CALKINI		
3	40010014	TANKUCHE	931
	CAMPECHE		
4	40020073	CASTAMAY	938
	CAMPECHE		
5	40020081	HAMPOLOL	1 024
	CAMPECHE		
6	40020090	NILCHI	784
	40020122	GUADALUPE, LA	1
	40020125	SANTA ISABEL	2
	40020632	INNOMINADO	1
	CAMPECHE		
7	40020096	PICH	1 522
	CAMPECHE		
8	40020104	TIKINMUL	1 429
	40020417	LOMAS, LAS	6
	40020752	SALFA	12
	CAMPECHE		
9	40020105	TIXMUCUY	459
	CAMPECHE		
10	40020110	ALFREDO V. BONFIL	1 990

Cuadro A1. Indicadores sociodemográficos y servicios de los centros proveedores de servicios cercanos a carreteras y sus localidades atendidas, 2000 *(Continúa)*

Centro	Municipio Clave	Localidad	Población total
	40020173	COCOYOLES, LOS	5
	40020246	LUBNA	3
	40020270	ANA MARIA	1
	40020365	INNOMINADO	1
	40020367	PARAISO, EL	2
	40020745	INNOMINADO	9
11	CARMEN 40030006	ATASTA	2 104
12	CARMEN 40030013	PUERTO RICO	445
	40031716	ARAUCARIAS, LAS	5
13	CARMEN 40030058	GENERAL ABELARDO L. RODRIGUEZ (EL JOBAL)	1 115
	40033657	HORMIGA, LA	6
	40033687	INNOMINADO	1
	40033713	MISERICORDIA DE DIOS, LA	4
	40034026	BUGAMBILIAS, LAS	4
	40034034	DELICIAS DEL CARMEN, LAS	1
14	CARMEN 40030064	GENERAL IGNACIO GUTIERREZ	770
	40031777	SAN ANTONIO	6
	40033845	INNOMINADO	5
	40034061	RELICARIO, EL	9
15	CARMEN 40030081	CHICBUL	1 683
	40030066	PLAN DE AYALA	661
	40031448	SAN JOSE	1
	40033649	AQUASUR	1
	40033651	CERRITO, EL	6
	40033677	INNOMINADO	1
	40033680	INNOMINADO	4
16	CARMEN 40030262	EMILIANO ZAPATA	1 086
	40032793	SANTA CECILIA	5
	40032829	OLVIDO, EL	6
	40033037	SANTA RITA (SANTA ANITA)	2
	40033143	PLAYA LA GLORIA	15
	40033146	PLAYA EL GÜERO	7
	40033199	SAN RAMON	4
	40033827	GLORIA, LA	20
	40033885	LIMONAL, EL	14
	40033914	PLAYA DE LA COLONIA	12
	40033928	RECUERDO, EL	6
	40033932	REGALO, EL	10
	40033939	SACRIFICIO, EL	11
	40033943	SAL SI PUEDES	8
	40033982	SAN VICTOR	1
	40033991	SANTA NEREIDA	6
	40034031	COCALITO, EL	24
	40034039	GAVILAN PESCADOR	7
	40034048	INNOMINADO	7
17	CARMEN 40030611	CHECUBUL	1 551
	40031538	SANTA CLAUDIA	13
	40031878	TORRE, LA	4
	40031879	REATA, LA	2
	40031881	FLOR, LA	4
	40033676	POTRANCA, LA	9
	40033732	SARDINA DORADA, LA	4
	40033738	TRES MOSQUETEROS, LOS	4
	40034036	ESPERANZA, LA	2
	40034045	INNOMINADO	4
18	CHAMPOTON 40040004	ARELLANO	411
19	CHAMPOTON 40040010	AQUILES SERDAN (CHUINA)	776
	40040087	SAN ISIDRO	5
	40040268	SANTA FE	5
	40040603	SAUCE, EL	8
	40041610	GENERAL JOSE ORTIZ AVILA	542
20	CHAMPOTON 40040014	HOOL	979
21	CHAMPOTON 40040016	JOYA, LA	992
	40040021	NORIA, LA	119
	40040233	PORVENIR, EL	294
	40040567	SAN GUILLERMO	4
22	CHAMPOTON 40040024	SAN PABLO PIXTUN	1 308
	40040469	SABILAS, LAS	6
	40041726	RANCHO SOLO	8
23	CHAMPOTON 40040027	PUSTUNICH	503
	40042139	ESFUERZO, EL	3
24	CHAMPOTON 40040028	REVOLUCION	452
25	CHAMPOTON 40040036	SIHOCHAC	2 369
26	CHAMPOTON 40040049	X-KEULIL	849
27	CHAMPOTON 40040051	YOHALTUN	529
	40041756	LAUREL, EL	4
	40041765	MODULO MIGUEL ALLENDE	115
	40041766	MODULO NUEVO PARAISO	126
	40041786	PRONAGRA	6
	40041925	SAN PEDRO	2
	40042133	YOHALTUN	3
28	CHAMPOTON 40040082	ULUMAL	683
	40040052	ULISES SANSORES (EL ZAPOTE)	164
	40042047	INNOMINADO	4
29	CHAMPOTON 40040091	LEY FEDERAL DE REFORMA AGRARIA	2 421
	40040258	SAN FELIPE	5
	40040520	MALINCHE, LA	3
	40041808	SAN JULIAN	4
	40041857	CEDROS, LOS	6
	40041997	CAPRICHO, EL	3
30	CHAMPOTON 40040140	CHILAM-BALAM	118
	40040115	AH-KIM-PECH	186
	40040195	KUKULKAN	142
	40041618	MOCH-COHUO	79
	40041763	IGNACIO LOPEZ RAYON (EL ZARAGUATO)	226
	40041764	PROVIDENCIA	120
31	CHAMPOTON 40040442	CINCO DE FEBRERO	762
32	CHAMPOTON 40040448	PIXOYAL	725
	40042158	PARCELA, LA	7
33	CHAMPOTON 40041603	MIGUEL COLORADO	797
34	HECELCHAKAN 40050002	SAN VICENTE CUMPICH	1 390
	40050011	DZOTCHEN	171
35	HECELCHAKAN 40050003	CHUNKANAN	751
36	HECELCHAKAN 40050006	POCBOC	1 464
37	HOPELCHEN 40060015	CHUNCHINTOK	972
38	HOPELCHEN 40060019	DZIBALCHEN	2 273
39	HOPELCHEN 40060024	ICH-EK	812
40	TENABO 40080005	TINUN	911

Cuadro A1. Indicadores sociodemográficos y servicios de los centros proveedores de servicios cercanos a carreteras y sus localidades atendidas, 2000 *(Continúa)*

Centro	Municipio Clave	Localidad	Población total
	ESCARCEGA		
41	40090026	BENITO JUAREZ (LA POLLA)	280
	40090170	GUADALAJARA	107
	ESCARCEGA		
42	40090178	HARO	1 113
	ESCARCEGA		
43	40090282	MATAMOROS	1 472
	40090112	PAR DE ASES	1
	40090250	PEDREGAL, EL	2
	40090425	SAN JUAN	7
	40090927	SAN IGNACIO	4
	40091115	PIMIENTAS, LAS	6
COAHUILA			
	ABASOLO		
1	50010001	ABASOLO	692
	50010039	TINAJA, LA	5
	50010041	ANGELES, LOS (OSVALDO MATA)	5
	ABASOLO		
2	50010007	RODRIGUEZ, LOS	375
	ALLENDE		
3	50030016	RIO BRAVO	1 466
	50030177	MARIPOSA, LA	1
	50030178	RAUL DE LUNA	2
	ARTEAGA		
4	50040054	HUACHICHIL	1 304
	50040051	GALERAS, LAS	13
	50040164	ALTO DEL ENCINADO JABALI, EL (GALERAS, LAS)	25
	50040424	RAMON LOPEZ (PUNTA DE LA LOMA)	1
	50040425	MILAGRO, EL	20
	50040439	ALTO DEL ENCINAL, EL	7
	50040459	PALOMA, LA	2
	50040668	CAPULIN, EL	5
	ARTEAGA		
5	50040061	LIRIOS, LOS	579
	50040032	BETY, LA (QUERENCIA, LA)	3
	50040057	VIENTO DE PAZ UNO (LEONA, LA)	15
	50040120	SAN PEDRO	1
	50040271	CINCO HERMANOS (SAN VICENTE)	11
	50040410	MANZANARES	3
	50040464	RONSES VALLES	7
	50040624	RAFAEL GUERRA	5
	ARTEAGA		
6	50040095	PIEDRA BLANCA (RANCHITO, EL)	151
	50040170	CEDRITOS, LOS	29
	50040224	RETOÑO, EL	5
	50040225	PUERTA DE LA CASITA, LA	12
	50040231	PINAR, EL	10
	50040282	TIMONES, LOS	14
	50040561	RAMON UDAVE (VIGAS, LAS)	7
	ARTEAGA		
7	50040107	SAN ANTONIO DE LAS ALAZANAS	2 125
	50040680	SAN GABRIEL	1
	50040684	JOYA, LA	1
	50040685	MARIA DE LOURDES	4
	50040691	SOMBRERETE, EL	9
	50040789	REYES, LOS (GABRIEL CARREON GUERRERO)	7
	ARTEAGA		
8	50040145	TUNAL, EL	638
	50040075	OJO DE AGUA	9
	50040148	VIRGEN, LA	4
	50040220	JESUS MARIA (OJO NEGRO)	1
	50040229	CONCEPCION DEL ALAMO (PUNTA DE LA LOMA)	29
	50040230	DOS JAVIERES, LOS	3
	50040328	HALCONES, LOS	17
	50040409	DAVAL	3
	50040413	SAN FRANCISCO	6
	50040594	VISTA HERMOSA	6
	50040602	ELVIRA SAUCEDO VALDEZ (BOTA, LA)	4
	50040604	RAMON GARCIA GUZMAN	13
	50040605	FLAVIO VALDES (PINO, EL)	2
	50040606	GENARO GARCIA SALAZAR	11
	50040607	PABLO GONZALEZ	2
	50040614	ARNOLDO SANCHEZ	14
	CANDELA		
9	50050001	CANDELA	1 408
	50050163	JUAN JUAREZ	4
	50050169	TORIBIO ROBLES	9
	CASTAÑOS		
10	50060071	SOLEDAD	410
	50060200	SANTA ANITA	5
	50060201	ESCONDIDA, LA (HACIENDA, LA)	14
	CUATROCIENEGAS		
11	50070010	ESTANQUE DE NORIAS	194
	50070155	SANTO DOMINGO	11
	CUATROCIENEGAS		
12	50070011	ESTANQUE DE PALOMAS (PALOMAS, LAS)	282
	CUATROCIENEGAS		
13	50070093	SANTA TERESA DE SOFIA	248
	ESCOBEDO		
14	50080001	ESCOBEDO	500
	50080078	HIGINIO DIAZ	9
	ESCOBEDO		
15	50080008	OBAYOS	336
	50080042	PUERTO, EL	1
	ESCOBEDO		
16	50080009	PRIMERO DE MAYO	1 465
	50080004	ESTACION HERMANAS	143
	FRANCISCO I. MADERO		
17	50090008	BATOPILAS	461
	50090004	ALONSO TEGUI	4
	50090019	DIECIOCHO DE MARZO	226
	50090055	TOBERAS	4
	50090141	MANADA, LA	1
	50090203	FRANCISCO VEGA	1
	FRANCISCO I. MADERO		
18	50090018	CHARCOS DE RISA	152
	FRANCISCO I. MADERO		
19	50090038	PINTA, LA	1 033
	50090185	GRUPO COVADONGA SOCIEDAD	10
	FRANCISCO I. MADERO		
20	50090049	SAN SALVADOR DE ARRIBA	768
	50090029	MARSELLA (S. P. R. SANTA LIGIA)	6
	50090117	MARSELLITA, LA (MARSELLA DOS)	5
	50090189	TIERRA BLANCA	1
	GENERAL CEPEDA		
21	50110007	GUELATAO (BOQUILLA DE GUELATAO)	331
	50110203	GUMERSINDO RIVERA (ALTO, EL)	1
	GENERAL CEPEDA		
22	50110036	MACUYU	652
	GENERAL CEPEDA		
23	50110052	PILAR DE RICHARDSON, EL	367
	50110193	CRUCERO A ESTACION MARTE	1
	GENERAL CEPEDA		
24	50110059	ROSA, LA	327
	50110082	RESTAURANTE JOSEFINA (ENT. A GENERAL CEPEDA)	6
	50110131	SAN IGNACIO	5
	50110174	MESA DE SAN FRANCISCO, LA (DEPOSITO, EL)	6
	50110182	POTRERO, EL	10
	GENERAL CEPEDA		
25	50110065	SAN ANTONIO DEL JARAL (SAN ANTONIO)	365
	50110029	HEDIONDA CHICA, LA	216
	50110197	TEXANO, EL	3
	GUERRERO		
26	50120001	GUERRERO	869

Cuadro A1. Indicadores sociodemográficos y servicios de los centros proveedores de servicios cercanos a carreteras y sus localidades atendidas, 2000 *(Continúa)*

Centro	Municipio Clave	Localidad	Población total
	GUERRERO		
27	50120035	SANTA MONICA	332
	50120185	NOGALITO, EL	3
	50120226	PARRITA, LA	4
	50120228	ARMANDO LOSOYA	1
	HIDALGO		
28	50130001	HIDALGO	1 256
	50130042	SAN FERNANDO (GALLO, EL)	1
	50130072	SAN CARLOS	3
	50130078	VEINTE DE JUNIO	1
	50130092	SANTA MARTHA	4
	50130098	MARIA GUTIERREZ (SANTA MARTHA)	1
	50130110	ZACATOSA, LA	6
	50130123	DAGOBERTO GOMEZ GARCIA	18
	50130124	SAUL RASCON	1
	JIMENEZ		
29	50140001	JIMENEZ	1 144
	50140201	RANCHO CIUDAD DE DIOS	36
	JIMENEZ		
30	50140003	CRISTALES	384
	JIMENEZ		
31	50140014	PALMIRA (VICTORIA)	397
	50140009	NUEVA JARITA	85
	50140110	PALMIRA	3
	50140175	FRANCISCO HUERTA	8
	50140177	MANUELA DAVILA	6
	50140178	ANSELMA GONZALEZ	4
	50140179	DOMINGO ROMERO IBARRA	2
	50140210	FACUNDO TOBIAS	7
	JIMENEZ		
32	50140018	PURISIMA	472
	50140134	RANCHO DE SOTO	3
	JUAREZ		
33	50150001	JUAREZ	814
	50150103	POTRERO, EL	7
	JUAREZ		
34	50150003	DON MARTIN	266
	50150134	CAMPO VALE	7
	50150138	DON MARTIN	11
	PROGRESO		
	50260079	MEXIQUITO	42
	LAMADRID		
35	50160001	LAMADRID	1 732
	MATAMOROS		
36	50170033	PILAR, EL	671
	50170052	VEINTE DE NOVIEMBRE	1 005
	50170333	NORIA SECTOR TRES VEINTE DE NOVIEMBRE	2
	50170335	NORIA SECTOR TRES EL PILAR	1
	MATAMOROS		
37	50170036	REFUGIO, EL	862
	50170005	UNION DEL BARRIAL	369
	50170076	SAN ISIDRO	190
	50170097	VALVERDE	4
	50170203	RANCHO NEGRO	60
	50170204	REFUGIO, EL (AGUA CHULA)	1
	50170205	PENJAMO	11
	50170212	MONTERREY	2
	MATAMOROS		
38	50170046	SANTO NIÑO AGUANAVAL	2 004
	50170136	TORRECILLAS (TRECE, LA)	9
	50170296	TORRECILLAS DOS (ONCE, LA)	5
	MUZQUIZ		
39	50200076	MORELOS (CUARTERONES)	202
	50200081	NEGROS MASKOGOS (NACIMIENTO)	217
	50200914	JESUS MORIN	7
	OCAMPO		
40	50230002	ACEBUCHES	131
	OCAMPO		
41	50230094	ROSITA, LA	309
	OCAMPO		
42	50230104	SAN MIGUEL	242
	PARRAS		
43	50240034	GARAMBULLO	457
	PARRAS		
44	50240079	NUEVO SABANILLA (SABANILLA)	385
	PARRAS		
45	50240085	SAN ISIDRO	106
	PARRAS		
46	50240091	SAN JOSE DE PATAGALANA	301
	PARRAS		
47	50240108	SEIS DE ENERO	309
	50240003	ABREVADERO	374
	50240080	SALITRILLO (ESTACION SALITRILLO)	1
	PARRAS		
48	50240109	SIETE DE ENERO, EL (MEZQUITE, EL)	288
	PARRAS		
49	50240120	VEINTIOCHO DE AGOSTO	694
	PROGRESO		
50	50260001	PROGRESO	761
	50260038	SANTA MARTHA	8
	50260041	DAVID CARDENAS	5
	PROGRESO		
51	50260007	SAN JOSE DE AURA	1 104
	50260104	HERNAN GARCIA G.	3
	RAMOS ARIZPE		
52	50270033	FRAUSTRO	195
	50270068	PANAL, EL	46
	50270290	SAN IGNACIO	140
	50270499	JOSE SANDOVAL HIRIARTE	1
	50270527	PILAR, EL	7
	RAMOS ARIZPE		
53	50270063	OJO CALIENTE	121
	50270089	SAN GREGORIO (COMUNIDAD SAN GREGORIO)	99
	RAMOS ARIZPE		
54	50270070	PAREDON	1 190
	RAMOS ARIZPE		
55	50270081	REATA (GENERAL COSS)	185
	RAMOS ARIZPE		
56	50270111	TORTUGAS (TORTUGA, LA)	161
	SACRAMENTO		
57	50290001	SACRAMENTO	1 996
	50290023	GAMA	4
	50290025	NORIAS, LAS (POZO, EL)	1
	SALTILLO		
58	50300073	AGUA NUEVA	1 204
	50300478	CASA DE PAJA, LA	3
	50300569	REAL, EL	5
	50300572	MINITA, LA	6
	50300940	BALDEMAR LOPEZ TOVAR	6
	50300941	PALAPA , LA (JORGE RAMOS)	1
	50300942	QUINTA LAS GLORIAS	2
	SALTILLO		
59	50300111	CHAPULA	371
	50300114	DERRAMADERO, EL	803
	50300202	SAN BLAS	69
	50300612	PEREZ, LOS (CUATITOS UNO)	6
	50300628	MORA DOS, LA	2
	50300629	NOGALERA, LA (SAN ALBERTO)	8
	50300760	NICOLAS DOMINGUEZ	11
	SALTILLO		
60	50300126	GUADALUPE VICTORIA	380
	50300396	MAJADA, LA	1
	SALTILLO		
61	50300175	PRESA DE LOS MUCHACHOS	408
	SALTILLO		
62	50300177	PRESA DE SAN PEDRO	407

Cuadro A1. Indicadores sociodemográficos y servicios de los centros proveedores de servicios cercanos a carreteras y sus localidades atendidas, 2000 *(Continúa)*

Centro	Municipio Clave	Localidad	Población total
	SALTILLO		
63	50300182	PUNTA SANTA ELENA	139
	SALTILLO		
64	50300214	SAN JUAN DE LA VAQUERIA	994
	50300501	MORA, LA	6
	50300858	SAN JUAN TRES	5
	SALTILLO		
65	50300215	SAN JUAN DEL RETIRO	164
	SAN BUENAVENTURA		
66	50310018	NVO. POBLADO DEL SOMBRERETE (NVO. SOMBRERETE)	236
	50310102	LUCERO, EL	3
	SAN JUAN DE SABINAS		
67	50320001	SAN JUAN DE SABINAS	1 254
	50320030	SAN JUAN DE SABINAS	10
	50320031	SAN JUAN VIEJO	1
	50320100	BUJIA, LA	7
	50320106	QUINTA LOS PINOS	5
	50320137	ANTONIO CUEVAS SILVA	7
	50320140	POSTA, LA (SOLEDAD, LA)	3
	50320157	FELIPE RUIZ FLORES	10
	50320207	ALFONSO PONCE MUÑOS	7
	SAN JUAN DE SABINAS		
68	50320033	SANTA MARIA	594
	50320051	GALLO, EL	67
	50320053	IGNACIO ZARAGOZA	90
	50320058	MINITA, LA	50
	MUZQUIZ		
	50200066	MARAVILLA (REFUGIO, EL)	4
	50200310	PURISIMA, LA (ZACA, LA)	3
	50200633	MARAVILLAS	9
	50200781	GUMERCINDO SANCHEZ	4
	SAN PEDRO		
69	50330029	FE, LA	1 002
	50330339	FE, LA	4
	50330384	TRES GARCIA, LOS	15
	50330562	GRUPO NUMERO TRES EJIDO ALEJO GONZALEZ	7
	SAN PEDRO		
70	50330042	MAYRAN	1 421
	SAN PEDRO		
71	50330077	SAN IGNACIO	1 876
	50330086	SAN PABLO	582
	50330223	RETIRO NUEVO, EL	5
	50330224	RETIRO VIEJO, EL	23
	50330227	SAN PABLO	5
	50330357	CASA DE LA NORIA, LA	5
	50330372	SAN IGNACIO SOCIEDAD (NORIA LOS REBELDES)	2
	50330582	NORIA DE DON CARMELO	6
	SAN PEDRO		
72	50330079	SAN LORENZO	1 362
	SAN PEDRO		
73	50330083	SAN MARCOS	1 026
	50330088	SAN RAFAEL DE ABAJO	545
	SAN PEDRO		
74	50330089	SAN RAFAEL DE ARRIBA	1 361
	50330014	BELLA VISTA	19
	50330040	MARAVILLAS	2
	50330165	CONSUELO, EL (SEIS, LA)	1
	50330438	JUAN OLIVARES MACIAS (CUATRO, LA)	4
	SAN PEDRO		
75	50330105	SOFIA DE ARRIBA	467
	50330027	TRES ESTRELLAS (VIÑA, LA)	4
	50330068	PURISIMA DE RUBIO	182
	50330295	MIRAFLORES	2
	50330332	SAN DANIEL (SIETE, LA)	4
	50330340	JUAN IBARRA MORENO (MAJADA, LA)	5
	SAN PEDRO		
76	50330107	TACUBAYA	1 376
	50330004	ALEJANDRIA	188
	50330271	SANTA BRIGIDA (RIO VIEJO)	7
	50330358	ERNESTO MELENDEZ	5
	50330362	GALERAS, LAS	13
	50330369	PEQUEÑA SOCIEDAD SANTO TOMAS (PURCELL, LA)	3
	50330409	DON RICARDO (PURCELL, LA)	4
	50330494	TACUBAYA UNO (SAN JOSE DE LOS ALAMOS)	3
	50330554	PALMITA, LA (IGNACIO HERNANDEZ LEZA)	1
	50330555	SECTOR DOS-C	7
	SAN PEDRO		
77	50330217	NUEVA VICTORIA	211
	SIERRA MOJADA		
78	50340020	ESMERALDA, LA	954
	50340197	PARREÑA, LA	3
	50340203	RANCHO LA ETA	4
	SIERRA MOJADA		
79	50340058	SAN JOSE DE CARRANZA	278
	TORREON		
80	50350158	FLOR DE JIMULCO, LA	705
	50350282	NORIA DE LA TRINIDAD	4
	VIESCA		
81	50360004	BOQUILLA DE LAS PERLAS	1 414
	50360092	BOQUILLA TRES	19
	50360093	BOQUILLAS SOCIEDAD	6
	VIESCA		
82	50360005	BUENAVISTA	338
	50360043	TIERRA Y LIBERTAD	108
	MATAMOROS		
	50170042	SAN FRANCISCO AGUANAVAL	170
	VIESCA		
83	50360009	EMILIANO ZAPATA	700
	VIESCA		
84	50360013	GABINO VAZQUEZ (SAN LUIS)	793
	VIESCA		
85	50360014	GILITA	959
	50360069	NORIA, LA (CONTROL, EL)	60
	MATAMOROS		
	50170160	COREA	207
	50170209	NORIA DE LA QUEMADA (NORIA DE LA BLANCA)	1
	VIESCA		
86	50360044	VENTANA, LA	1 896
	50360150	SECTOR 6 LA VENTANA VEINTIOCHO-VEINTISIETE	2
	50360172	ESTABLO VENTANA DOS	6
	VILLA UNION		
87	50370025	LUZ, LA	352
	50370044	SANTA ANA	91
	ZARAGOZA		
88	50380038	REMOLINO, EL	429
	50380296	CASITA DIXIE-B, LA	4
	50380310	FORTIN, EL	4
	50380316	HERMINIO ALTAMIRANO	5
	JIMENEZ		
	50140090	LAJITA, LA	8
	ZARAGOZA		
89	50380043	SANTA EULALIA	352
COLIMA			
	ARMERIA		
1	60010009	CUYUTLAN	1 383
	60010133	ROCIO, EL	4
	ARMERIA		
2	60010042	REYES, LOS (ZORRILLOS)	660
	60010005	CAMINERO, EL	2
	60010016	TACO, EL	7
	60010026	OLIVOS, LOS	5
	60010250	RANCHO DEL CURA	1
	COLIMA		
3	60020074	ESTAPILLA	470
	COLIMA		
4	60020077	GUASIMAS, LAS (BORREGAS)	469

Cuadro A1. Indicadores sociodemográficos y servicios de los centros proveedores de servicios cercanos a carreteras y sus localidades atendidas, 2000 *(Continúa)*

Centro	Municipio Clave	Localidad	Población total
	60020092	ORTICES, LOS	321
	60020216	PALMAS, LAS	9
	60020236	RANCHO CORRALES	4
	60020242	RANCHO CARAMULLO (VICENTE CARRILLO)	5
	60020345	IGNACIO CARRILLO	6
	60020598	RANCHO CALIFORNIA	2
	COLIMA		
5	60020109	TEPAMES, LOS	2 130
	60020490	EMILIANO RAMIREZ	1
	60020592	PIEDRA GORDA	7
	COLIMA		
6	60020112	TINAJAS	397
	60020082	HUICUMO, EL	2
	60020195	AMARRADERO, EL	201
	COMALA		
7	60030006	BECERRERA, LA	341
	60030033	SAN ANTONIO	2
	60030088	MARIA, LA	12
	60030156	JABALI, EL	6
	COMALA		
8	60030011	COFRADIA DE SUCHITLAN	1 478
	60030057	NOGALERA, LA	274
	60030064	ASERRADERO, EL	2
	60030078	GUILLERMO CARDENAS	2
	60030083	HUIZACHERA, LA	5
	60030092	PROVIDENCIA, LA	2
	60030097	VIEJO, EL	1
	60030099	MONTE BLANCO	2
	60030105	REFUGIO, EL	9
	60030132	RANCHO DEL MEDIO (PETRONILO CASTRO)	17
	60030174	DON CLEMENTE	10
	60030210	POTRERO DE SAN MIGUEL	11
	60030222	ANGEL GARCIA	12
	60030223	TOMATILLOS, LOS	14
	60030274	EFREN ROLON	8
	60030285	GEMELAS, LAS	2
	60030303	LUCIA DE LOS SANTOS	4
	60030325	RODOLFO GONZALEZ	5
	60030329	SAUL GONZALEZ	1
	COMALA		
9	60030037	ZACUALPAN	1 722
	60030250	RANCHO DE ELINDER	5
	COQUIMATLAN		
10	60040002	AGUA ZARCA	383
	60040089	AGUA MUCHA (EL POCHOTON)	12
	COQUIMATLAN		
11	60040014	JALA	569
	COQUIMATLAN		
12	60040023	SIDRA, LA	291
	CUAUHTEMOC		
13	60050014	OCOTILLO	615
	60050010	CHIAPA	965
	60050309	JESUS AGUILAR	1
	CUAUHTEMOC		
14	60050016	PALMILLAS	937
	60050008	CERRO COLORADO	174
	60050098	SANTA TERESITA	4
	IXTLAHUACAN		
15	60060001	IXTLAHUACAN	2 429
	60060006	AQUILES SERDAN (TAMALA)	413
	60060074	RANCHO NUEVO	3
	60060081	CASCALOTERA, LA (LOS RINCONES)	1
	60060088	RAFAELA TORRES	2
	60060097	EMPACADORA DE MELON (RAMON PONCE)	2
	60060101	GUADALUPE QUINTO MARIANO	5
	60060102	IXTLAHUACAN	35
	60060111	SAUCES, LOS	8
	IXTLAHUACAN		
16	60060014	CONCHAS, LAS	492
	60060057	CHICOS, LOS	7
	MANZANILLO		
17	60070011	CAMOTLAN DE MIRAFLORES	2 045
	MANZANILLO		
18	60070013	CANOAS	407
	MANZANILLO		
19	60070016	CEDROS, LOS	650
	60070055	MANUEL AVILA CAMACHO	149
	MANZANILLO		
20	60070026	CHANDIABLO	497
	60070551	CRUCERO DE LA PALMA	10
	MANZANILLO		
21	60070041	HUIZCOLOTE, EL	407
	MANZANILLO		
22	60070091	VELADERO DE CAMOTLAN	326
	MANZANILLO		
23	60070094	VENUSTIANO CARRANZA (CUALATA)	1 621
	60070083	SANTA RITA	661
	60070130	NUEVO CUYUTLAN	784
	60070314	RANCHO YATAI	12
	60070371	ALDEA, LA	5
	60070472	PUERTA DE FIERRO	4
	60070535	TRES BELLIS, LOS	6
	MINATITLAN		
24	60080017	LOMA, LA	354
	60080004	AGUJAS, LAS	27
	MINATITLAN		
25	60080037	TERRERO, EL	279
	60080065	JAGÜEY BORRADO (LA OLLA)	2
	60080145	SAUCOS, LOS	3
	MINATITLAN		
26	60080048	PATICAJO	673
	60080121	PALMITA, LA	3
	TECOMAN		
27	60090017	CALERAS	1 858
	60090015	BUGAMBILIAS, LAS	6
	60090168	ANIMAS UNO, LAS (EL NAVAJO)	4
	60090223	LOMA, LA	2
	60090438	HIGUERA, LA	1
	60090493	RANCHO DE TAPIA	5
	60090528	SALSIPUEDES	22
	60090649	VIVERO LA CEIBA	7
	60090803	INDIA, LA	4
	60090827	JUAN MADRIGAL	2
	60090978	DON NATALIO (LOS TECOLAPAS)	1
	60091068	ELISA FIGUEROA	3
	60091085	HERNANDEZ, LOS	2
	TECOMAN		
28	60090027	COFRADIA DE HIDALGO (LAGUNA DE ALCUZAHUE)	274
	60090450	LAGUNA, LA	3
	60090530	SERGIO VERDUZCO	2
	60090756	COOPERATIVA LAGUNA DE ALCUZAHUE	4
	60090876	PILAS, LAS	11
	60090925	RANCHO INDOMABLE	1
	60091117	MARCO ANTONIO CORTES	1
	60091148	PLATANERA, LA	1
	60091176	SALVADOR ROMERO (EL VIDRIOS)	1
	60091190	TRES MANGUITOS, LOS	4
	60091191	TRIANGULITO, EL	1
	TECOMAN		
29	60090041	CHANCHOPA	239
	60090429	GRANJA LA CONSENTIDA	10
	60090683	TIERRA SIN NOMBRE	1
	60090898	RANCHO BECERRA	3
	60091133	NUBE, LA	2
	VILLA DE ALVAREZ		
30	60100015	JULUAPAN	361
	60100034	PEÑITAS (EL SEIS)	72
	60100035	PICACHOS, LOS	77
	60100080	RANCHO DE VILLASANTE	1

Cuadro A1. Indicadores sociodemográficos y servicios de los centros proveedores de servicios cercanos a carreteras y sus localidades atendidas, 2000 *(Continúa)*

Centro	Municipio Clave	Localidad	Población total
	60100098	PALMITA CHICA, LA	6
	60100183	SALVADOR ZAMORA (LAS GLORIAS)	6
	VILLA DE ALVAREZ		
31	60100022	MIXCUATE, EL	353
	60100036	POLANCO, LOS	1
	60100037	PUEBLO NUEVO	203
	60100078	COLONIAS, LAS	28
	60100246	RENE DIAZ	5
CHIAPAS			
	ACACOYAGUA		
1	70010014	HIDALGO	1 040
	70010073	BETANIA	15
	70010101	TRES HERMANOS	8
	70010111	DELICIAS, LAS	6
	70010114	REFORMA (PARADA BONANZA)	32
	70010119	CALLEJON DEL PARAISO	47
	70010165	ARGENTINA, LA	39
	ACAPETAHUA		
	70030030	PATASTE, EL	72
	70030068	JIQUILPAN (ESTACION BONANZA)	977
	70030367	OTATE, EL	7
	ACALA		
2	70020070	UNION BUENAVISTA	1 581
	70020324	GUADALUPE DE LOS LLANOS	3
	70020370	TULIPANES, LOS	2
	70020390	VILLA AURORA	8
	70020399	AGUA DULCE SAN ISIDRO	3
	ACALA		
3	70020074	CRUZ CHIQUITA	180
	70020098	SAN MARCOS	3
	70020133	SAN MIGUEL	5
	70020146	SAN ANTONIO ZARAGOZA	13
	70020240	MARGARITAS, LAS	6
	70020251	SAN EUGENIO	13
	70020253	ESPERANZAS, LAS	3
	70020285	SAN JOSE	2
	70020339	MONTERREY	13
	CHIAPA DE CORZO		
	70270215	ZAPOTE, EL	2
	70270481	LLANITO, EL	7
	70270536	ZAPOTE, EL	3
	ACALA		
4	70020087	LUIS ECHEVERRIA ALVAREZ	626
	70020184	NARANJA UNO, LA	2
	70020188	NARANJA, LA	3
	70020189	JOSE MARIA MORELOS Y PAVON	73
	70020190	LINDAVISTA	6
	70020192	CRUCES, LAS (EL RELICARIO)	9
	70020306	COMPADRES, LOS	8
	70020321	SIN NOMBRE (FORTUNATA PEREZ GOMEZ)	7
	70020344	OROZCOS, LOS	2
	70020351	SIN NOMBRE (RAUL HERNANDEZ PEREZ)	4
	70020375	MONTES AZULES	10
	AMATAN		
5	70050002	ADOLFO LOPEZ MATEOS	185
	70050144	CONCORDIA, LA	9
	70050187	SAN CARLOS	18
	70050197	SAN LORENZO	11
	70050198	SAN FELIPE	8
	70050201	CARMEN, EL	10
	70050225	ADOLFO LOPEZ MATEOS	44
	70050230	SAN MARCOS	11
	70050235	NUEVO ARENAL SEGUNDA SECCION (LA ESPERANZA)	20
	70050238	ESTRELLA, LA (MIGUEL ALAMILLA)	5
	70050244	NUEVO ARENAL PRIMERA SECCION	51
	AMATENANGO DE LA FRONTERA		
6	70060034	NUEVO AMATENANGO	1 371
	70060031	NARANJAL	154
	70060047	NUEVO BELEN	205
	70060063	LAGUNITA, LA	279
	70060064	GRANADILLAL	22
	70060069	SAN VICENTE	8
	70060129	MIGUEL HIDALGO	681
	70060143	GUADALUPE	17
	70060148	RANCHO ALEGRE	50
	BEJUCAL DE OCAMPO		
	70100015	CABALLETE, EL	194
	70100031	PILAS DOS, LAS	99
	70100036	SABINAL	18
	70100039	RANCHO ESCONDIDO	9
	70100041	PALMAR GRANDE	117
	ARRIAGA		
7	70090008	ARENAS, LAS	262
	70090107	RECUERDO, EL	4
	70090266	SAN RAMON (SECCION KM. 136)	38
	70090285	BOLA DE ORO	33
	70090295	NANCHITO, EL	2
	70090395	CUATRO HERMANOS, LOS	4
	70090396	AMORES, LOS	2
	70090397	HUIMANGUILLO, EL	5
	70090552	PORVENIR, EL	19
	70090553	SAN RAMON	13
	70090644	MEDIA VUELTA, LA	7
	70090711	BRASIL, EL	3
	ARRIAGA		
8	70090053	LAZARO CARDENAS	1 029
	70090012	AURORA, LA	8
	70090033	COVADONGA	4
	70090121	SAN FELIPE	3
	70090132	NUEVO SAN PABLO	233
	70090147	SOLEDAD, LA	4
	70090209	ANIMAS, LAS (EL TOTOPOSTE)	3
	70090335	SAN ANTONIO	58
	70090336	ESPERANZA, LA	8
	70090413	HILDAS, LAS	6
	70090565	SAN LUIS	7
	70090602	ANIMAS, LAS	7
	70090616	ENGAÑO, EL	4
	BELLA VISTA		
9	70110001	BELLA VISTA	1 131
	70110015	RINCONADA, LA	992
	70110020	UNION PROGRESO	658
	70110023	POCITOS, LOS	140
	70110025	CABALLETE, EL	235
	70110028	CARRANZA	157
	70110034	MINERVA	160
	70110082	SAN MARCOS	121
	70110091	IRIS, EL (PUENTE JUAREZ)	17
	70110100	SALTILLO	8
	BELLA VISTA		
10	70110019	CHICHARRAS, LAS	1 253
	70110002	ALLENDE	285
	70110094	CHILAR, EL	20
	70110107	PASO LIMON	59
	FRONTERA COMALAPA		
	70340306	MESILLA, LA	136
	70340323	BELLAVISTA DEL NORTE	51
	BERRIOZABAL		
11	70120059	MARAVILLAS, LAS	1 214
	70120128	CALZADAS SANTA TERESA, LAS	12
	70120483	NUEVA ESPERANZA	2
	70120486	NUEVO CHACACAL	91
	70120519	SAN AGUSTIN	5
	70120526	SAN JAVIER	8
	70120571	SIN NOMBRE (PEDRO NAVARRO)	7
	70120611	AMATES, LOS	5
	BOCHIL		
12	70130107	COPAL, EL	854
	70130006	AJILO	950
	70130083	SAN VICENTE	427
	70130097	VENUSTIANO CARRANZA	764
	BOSQUE, EL		
13	70140003	ALVARO OBREGON	710
	70140011	CARRIZAL, EL	366
	JITOTOL		
	70470153	SUMIDERO, EL (CAMPO ALEGRE)	118

Cuadro A1. Indicadores sociodemográficos y servicios de los centros proveedores de servicios cercanos a carreteras y sus localidades atendidas, 2000 *(Continúa)*

Centro	Municipio Clave	Localidad	Población total
	CACAHOATAN		
14	70150004	AGUSTIN DE ITURBIDE	2 221
	70150038	PROGRESO, EL	812
	70150139	VEGA DEL CAOTAN, LA	127
	70150183	SIN NOMBRE (DANIEL ROSALES JIMENEZ)	7
	70150184	SIN NOMBRE (GUADALUPE BARRIOS)	2
	70150185	SIN NOMBRE (JUAN DE LEON SANTOS)	75
	70150190	SIN NOMBRE (EDUARDO ALVARADO MENDEZ)	3
	CACAHOATAN		
15	70150020	FAJA DE ORO	2 031
	70150015	CARMEN, EL	689
	70150018	DOS DE MAYO	529
	70150023	GUATIMOC	736
	70150027	MIXCUM	1 364
	70150053	ZAPOTE, EL	16
	70150061	NUBES GUATIMOC, LAS	302
	70150100	NUEVA ALIANZA	113
	70150124	SAN JOSE COLON	3
	70150140	PUENTE COLORADO	149
	70150161	RINCONADA, LA	21
	70150177	LUPITA, LA	15
	UNION JUAREZ		
	71050019	SAN JERONIMO	501
	CATAZAJA		
16	70160005	CUYO (ALVARO OBREGON)	575
	70160007	CUYO SANTA CRUZ	316
	70160029	VICTORICO R. GRAJALES	145
	70160051	ZAPOTE, EL	24
	70160071	SAN FRANCISCO EL CUYO	172
	70160138	SACRIFICIO, EL (LOS ANGELES)	79
	70160168	SAN ROMAN BUENAVISTA	2
	70160169	SAN LUIS	3
	70160170	BUENAVISTA	19
	70160241	LUCHA, LA	6
	70160254	SAN JOSE LA LUCHA	9
	CATAZAJA		
17	70160015	LOMA BONITA	973
	70160089	SANTA CRUZ SEGUNDA SECCION DE LOMA BONITA	398
	70160190	BUENAVISTA	32
	CATAZAJA		
18	70160027	TUZA, LA (MACEO)	446
	70160108	PROVIDENCIA, LA	9
	70160242	LUCHA, LA	18
	70160271	CAOBA	10
	CATAZAJA		
19	70160032	IGNACIO ZARAGOZA	1 028
	70160012	JICALANGO	67
	70160034	CARMEN, EL	5
	70160038	PASO DE LA MONTAÑA	13
	70160081	SERRANAL, EL	109
	70160164	SAN JUANITO	12
	70160172	ORIZABA	3
	70160249	PIEDRAL, EL	8
	70160252	SAN ROMAN FRACCION TRES	7
	CINTALAPA		
20	70170060	LAZARO CARDENAS	2 432
	70170281	BELLAVISTA	4
	70170284	TAMARINDOS, LOS	4
	70170568	VILLAHERMOSA	6
	70170571	MILAGRO, EL	8
	70170580	SAN JUAN DE DIOS	5
	70170644	ESCONDIDA, LA	5
	70170680	SAN ANTONIO	3
	70170822	LUCHA, LA	2
	70170830	MILAGRO, EL	2
	70170858	PEÑA DE HOREB	5
	70170859	PEÑAS, LAS	2
	70171049	SAN JOSE LAS FLORES	3
	CINTALAPA		
21	70170081	NUEVA TENOCHTITLAN (RIZO DE ORO)	1 431
	CINTALAPA		
22	70170095	POMPOSO CASTELLANOS	1 370
	70170127	SAN RAFAEL	13
	70170938	TRIANGULO, EL	6
	CINTALAPA		
23	70170156	VILLAMORELOS	1 643
	70170062	LLANO GRANDE	26
	70170413	CHIFLIDO, EL	18
	70170416	FLAMBOYANES, LOS	6
	CINTALAPA		
24	70170157	VISTA HERMOSA	1 060
	70170078	NARANJA, LA	4
	70170215	JARDIN, EL	20
	70170446	SAN JACINTO	3
	70170447	CIELITO, EL	11
	70170449	GUAMUCHIL, EL	49
	70170451	BOSQUE, EL	1
	70170610	MARGARITAS, LAS	26
	70170612	ZACUALPA	17
	70170613	SAN FRANCISCO	4
	70170614	TIERRA BLANCA	3
	70170615	MILAGRO, EL	9
	70170616	PRIMAVERA, LA	4
	70170617	RANCHO BONITO	6
	70170803	FLORES, LAS	8
	70170873	RECREO, EL	9
	70170920	SANTA TERESA	16
	CONCORDIA, LA		
25	70200020	NIÑOS HEROES	822
	70200528	COYOLAR, EL	7
	70201004	TINACO, EL	11
	CONCORDIA, LA		
26	70200025	PLAN DE AGUA PRIETA	1 618
	70200283	SANTA ANA	7
	70200450	BRILLANTE, EL	12
	CONCORDIA, LA		
27	70200046	TIGRILLA, LA	2 151
	70200486	CORRALITO, EL	4
	70200487	CAÑAL, EL	2
	CONCORDIA, LA		
28	70200114	DIAMANTE DE ECHEVERRIA	2 033
	70200998	SIN NOMBRE (LUSTEIN GONZALEZ OROZCO)	6
	CONCORDIA, LA		
29	70200145	AMBAR, EL (EL AMBAR DE ECHEVERRIA)	1 669
	70200017	INDEPENDENCIA	1 701
	70200162	JUAN SABINES GUTIERREZ	156
	70200451	PENCIL VIEJO	10
	COPAINALA		
30	70210002	ANGEL ALBINO CORZO (GUADALUPE)	1 137
	70210014	JULIAN GRAJALES (SAN ANTONIO)	562
	70210126	PUTZUMUPAC	36
	COPAINALA		
31	70210018	NUEVA, LA	609
	70210057	SAN NICOLAS	12
	70210058	SAN JOSE EL LODO	35
	70210061	SAN JOSE EL MOJON	24
	70210078	MONTE CRISTO	2
	70210096	NUEVO PROGRESO	53
	70210097	ESFUERZO, EL (CHICAME)	2
	70210130	SAN FRANCISCO	18
	70210134	SAN ISIDRO	2
	70210150	SANTA MARIA BUENAVISTA	25
	70210156	SOMBRA, LA	5
	70210186	NUEVO VERGEL	51
	CHENALHO		
32	70260001	CHENALHO	2 021
	70260006	BAJXULUM	426
	70260022	NIJOJ	81
	70260033	NATIVIDAD	461
	70260098	MESA, LA	12
	70260133	CARMELITA ATZAM	35
	70260153	BASHEQUEN	507
	CHAMULA		
	70230115	CH'ULTIC	358

Cuadro A1. Indicadores sociodemográficos y servicios de los centros proveedores de servicios cercanos a carreteras y sus localidades atendidas, 2000 *(Continúa)*

Centro	Municipio Clave	Localidad	Población total
	MITONTIC		
	70560014	XOCTON (XOCTOCTIC)	102
	70560026	BAAMNALTIC	71
	CHENALHO		
33	70260035	PECHIQUIL	409
	70260002	ACTEAL	405
	70260009	CANOCAL	694
	70260030	MAJOMUT	334
	70260037	POLHO	415
	70260053	TZANEMBOLOM	360
	70260073	TZAJALCHEN	430
	70260075	BAJOVELTIC	221
	70260115	CHIMIX QUINTA	171
	70260120	MAJUMPEPEN	341
	70260125	DELICIAS, LAS	51
	70260127	TZAJALHUCUM	195
	70260158	PALMAS, LAS	80
	70260161	BENITO JUAREZ	75
	CHALCHIHUITAN		
	70220037	CANALUMTIC	265
	CHIAPA DE CORZO		
34	70270002	AMATAL	348
	70270003	AMERICA LIBRE	871
	70270048	LIMAS, LAS	9
	70270171	DESENGAÑO	9
	70270371	MANGUITO, EL	46
	70270372	SANTA GERTRUDIS	3
	70270560	SAN FERNANDO	1
	CHILON		
35	70310053	CHABAN	844
	70310118	MAQUINCHAB	8
	70310470	SASAMTIC	58
	70310471	XANIL	451
	70310478	SAN JUAN CHICH'NIHTIC	93
	70310771	SALTO DEL TIGRE	200
	CHILON		
36	70310094	JOYBE	714
	70310039	CAMTELA	109
	70310224	YAXTELJA	166
	70310225	TUNAPAZ	187
	70310321	TEMO	254
	70310764	JOL YAXTELHA	51
	CHILON		
37	70310229	CENTRO TZOLA	265
	70310054	CHACAJCOLA	26
	70310113	MAJASIL	60
	70310162	RIO AZUL UNO	10
	70310167	SANTO DOMINGO	65
	70310570	BAJYULUBMAX	216
	70310583	CRUZ GABRIEL	131
	70310658	SIBALACTIC	76
	70310665	SAN MARCOS EL CARMEN	53
	70310708	DAMASCO MAJASIL	65
	70310758	BAH TRANCA	70
	CHILON		
38	70310289	MUQUENAL	215
	70310035	CANCHAJA	128
	70310045	COJTO MIL	113
	70310128	MUC'AQUIL	146
	70310288	BAJTAJ	123
	70310493	CHAJPUYIL	92
	70310494	PAJ CHIL	81
	70310496	CACATEEL CAMTAJAL	38
	70310497	ALAN CANTAJAL	124
	70310499	BAJTZEL PAMALA	95
	70310757	BAJTZEL TEAQUIL	55
	70310768	MEBATON	67
	70310772	SAMARIA CANTAJAL	43
	70310775	SAN JACINTO	73
	ESCUINTLA		
39	70320015	CINTALAPA	832
	70320129	JERUSALEM	4
	70320182	LAURELES, LOS	13
	70320183	ESCONDIDO	4
	70320237	PALMARCITO, EL	5
	70320279	PALMAS, LAS	8
	70320290	SIN NOMBRE (ABRAHAM MORALES)	5
	70320292	SIN NOMBRE (ANTONIO GARCIA)	9
	70320293	SIN NOMBRE (BENJAMIN P. GALLEGOS MORALES)	1
	ESCUINTLA		
40	70320070	TRIUNFO, EL	2 347
	70320156	BUENAVISTA	125
	70320160	AVICINIA (RANCHO BONITO)	61
	70320166	CACAO, EL	33
	70320168	VISTAHERMOSA	11
	70320170	GARZAS, LAS	4
	70320189	SANTA RITA	45
	70320201	EMILIANO ZAPATA	138
	FRONTERA COMALAPA		
41	70340027	JOAQUIN MIGUEL GUTIERREZ (QUESPALA)	1 455
	70340212	CANALES, LOS	31
	70340329	HUANACASTLE, EL	11
	70340333	MARIAS, LAS	12
	70340344	ZUNZAPOTE DOS (EL MANGO)	81
	70340362	AMPLIACION COLON	27
	FRONTERA COMALAPA		
42	70340045	NUEVO MEXICO	547
	70340058	PORTAL, EL	911
	70340071	VIVALEY EL SABINO	155
	70340133	MONTE REDONDO (NUEVO MEXICO)	69
	70340341	TINTAL, EL	1
	FRONTERA COMALAPA		
43	70340114	VERAPAZ	1 901
	70340065	REPARO, EL	12
	70340080	TRES PINOS	94
	70340134	DESVIO VERAPAZ	2
	70340223	BRASILITO, EL	2
	70340224	NUEVA ESPERANZA	5
	70340297	OJO DE AGUA EL BRASILAR	15
	70340336	MIRADOR DE LOS ALTOS	31
	FRONTERA HIDALGO		
44	70350099	IGNACIO ZARAGOZA	2 097
	SUCHIATE		
	70870236	SANTA CRUZ	35
	70870240	SANTA TERESA	15
	HUIXTAN		
45	70380001	HUIXTAN	1 559
	70380004	PAITAGIL	134
	70380010	ISPUHILO	594
	70380046	CHAQUILOC	144
	70380104	PACHUCTIC	76
	HUIXTAN		
46	70380002	ADOLFO LOPEZ MATEOS	1 007
	70380067	CHEMPIL	461
	TENEJAPA		
	70930007	CHALAM	191
	HUIXTAN		
47	70380013	LAZARO CARDENAS (CHILIL)	1 288
	SAN CRISTOBAL DE LAS CASAS		
	70780016	LLANOS, LOS	402
	IXTAPANGAJOYA		
48	70450001	IXTAPANGAJOYA	826
	70450004	CACATAL	165
	70450011	JANA PRIMERA SECCION	193
	70450033	CERRO LA BANDERA	35
	70450063	BRASIL, EL	4
	JIQUIPILAS		
49	70460047	JULIAN GRAJALES	1 135
	70460154	ARRAYANAL	4
	70460222	SAN DIONISIO	220
	70460224	SAN FRANCISCO	5
	70460230	SAN VICENTE	8
	70460525	NUEVA ESPERANZA, LA	3
	70460592	SANTA FE ESPERANZA	4
	70460593	GUAMUCHI, EL	6
	JIQUIPILAS		
50	70460052	MICHOACAN	487

Cuadro A1. Indicadores sociodemográficos y servicios de los centros proveedores de servicios cercanos a carreteras y sus localidades atendidas, 2000 *(Continúa)*

Centro	Municipio Clave	Localidad	Población total
	70460070	PLAN GRANDE	4
	70460089	SAN JUAN	6
	JIQUIPILAS		
51	70460103	TIERRA Y LIBERTAD	2 404
	70460104	TILTEPEC	1 847
	70460388	RANCHO BONITO	1
	70460877	SIN NOMBRE (RAFAEL CRUZ SANTOS)	1
	JITOTOL		
52	70470043	MARAVILLAS, LAS	1 397
	JUAREZ		
53	70480024	PARAISO, EL	691
	LIBERTAD, LA		
54	70500001	LIBERTAD, LA	1 756
	70500025	SANTA FELICITAS	7
	LIBERTAD, LA		
55	70500004	BENITO JUAREZ	871
	LIBERTAD, LA		
56	70500008	JOSE MARIA MORELOS Y PAVON	816
	70500107	SANTA ROSA	5
	MAPASTEPEC		
57	70510003	ADOLFO RUIZ CORTINEZ	480
	70510455	SIMON BOLIVAR	109
	70510467	PRIMAVERA, LA	6
	70510949	REFUGIO, EL	10
	70511061	ESMERALDA, LA	8
	70511096	SAN VICENTE	10
	70511114	SIN NOMBRE (MARCEDONIO SALAS)	3
	70511126	VENADO, EL	4
	MAPASTEPEC		
58	70510022	HIDALGO NOVILLERO (NUEVO MILENIO)	1 684
	70510010	RANCHO BONITO	5
	70510076	JOSE LOPEZ PORTILLO	79
	70510168	NOVILLERITO	3
	70510414	GOTERA, LA	9
	70510415	FLORES, LAS	3
	70510416	BUGAMBILIAS, LAS	4
	70510419	SAN RAMON	5
	70510420	SANTA JULIA	3
	70510470	ARABIA FELIX	5
	70510482	SANTA TERESA	6
	70510532	RECUERDO, EL	14
	70510553	RECREO, EL	7
	70510555	HUAYACAN, EL	6
	70510871	CARNERO, EL	2
	70510879	COCOS, LOS	17
	70510901	GABY	21
	70510937	JOBOS, LOS	7
	70510992	YALEGF	2
	MARGARITAS, LAS		
59	70520009	BAJUCU	1 443
	MARGARITAS, LAS		
60	70520054	JUSTO SIERRA (SAN FRANCISCO)	1 109
	MAZAPA DE MADERO		
61	70530001	MAZAPA DE MADERO	1 441
	70530024	REFORMA	45
	70530028	TIERRA BLANCA	145
	70530041	CAMBIL	163
	70530049	SABINO, EL	11
	70530055	LOMA GRANDE	9
	MAZATAN		
62	70540005	SAN JOSE EL HUAYATE (BARRA SAN JOSE)	700
	MAZATAN		
63	70540025	MARTE R. GOMEZ	1 064
	70540100	GLORIA, LA	6
	70540102	PUNTA EL LLANO	15
	70540122	SANTA ANA	21
	70540157	SANTA ROSA	21
	70540169	MARIA DEL CARMEN	21
	70540170	HERRADURA, LA	6
	70540172	PROGRESO, EL	9
	70540185	SAN AGUSTIN	3
	70540203	MARTE R. GOMEZ (PISTA AEREA)	65
	70540225	CANDELARIA, LA	6
	70540244	SIN NOMBRE (ALBERTO RAMON CERDIO VADO)	9
	70540246	SIN NOMBRE (CARLOS GERARDO)	44
	70540247	SIN NOMBRE (EMILIO HERNANDEZ)	4
	MOTOZINTLA		
64	70570026	CARRIZAL, EL	835
	70570154	PIZARRIN, EL	489
	PORVENIR, EL		
	70700021	ROBLE, EL	361
	70700039	MARAVILLAS UNO, LAS	180
	70700054	BUENAVISTA UNO	191
	MOTOZINTLA		
65	70570336	TOLIMAM	395
	70570067	MANGO, EL	53
	70570234	REFORMA, LA	212
	70570235	NARANJO, EL	49
	70570236	BUENAVISTA	537
	70570279	PACAYAL, EL	112
	70570285	PLAN DE URBINA	24
	70570326	CONCEPCION LA CUEVA	107
	70570382	SALANUEVA (CAMPAMENTO)	161
	70570383	MONTE FLOR	30
	70570440	PINOS, LOS	71
	70570459	AMPLIACION VILLAHERMOSA	52
	70570540	NUEVO MILENIO TOLIMAM DOS	68
	70570541	NUEVO MILENIO TOLIMAM UNO	11
	OCOSINGO		
66	70591721	CUXULJA	546
	70590030	CAMPO VIRGEN	85
	70590484	FLORIDA, LA	420
	70591198	SAN JOSE	50
	70591500	MOISES GANDHI	10
	70591516	FRONTERA, LA	3
	70591522	SAN ANTONIO DE LAS FLORES UNO	155
	70591724	MARTHAS DE CARMELAS, LAS	6
	70591886	CUMBRE, LA	20
	70592729	PRADO, EL	40
	OSTUACAN		
67	70620042	NUEVO GUADALUPE VICTORIA (KM. TREINTA Y SEIS)	416
	70620055	ALTO AMACOITE SEGUNDA SECCION	311
	70620056	ALTO AMACOITE TERCERA SECCION	189
	70620094	SIN NOMBRE (ILDEFONSO BAEZ SASO)	17
	70620123	SIN NOMBRE (MAURO HERNANDEZ PEREZ)	5
	OSTUACAN		
68	70620049	NUEVO XOCHIMILCO	1 269
	70620033	PARAISO SEGUNDA SECCION	148
	70620095	HERRADURA, LA	14
	70620100	PERSEVERANCIA, LA	5
	70620109	SAN MIGUEL	10
	70620113	SANTA ROSA	4
	70620114	SAN GREGORIO	9
	70620120	CARMEN, EL	13
	OXCHUC		
69	70640022	MESBILJA	1 727
	PALENQUE		
70	70650051	FRANCISCO I. MADERO NORTE	296
	70650032	CRUCES, LAS	7
	70650111	SAN FRANCISCO	10
	70650312	SAN RAFAEL	9
	70650410	PIALITO, EL	2
	70650833	SALVAJE, EL	7
	70651086	GUANAL, EL	4
	PALENQUE		
71	70650060	JOSE CASTILLO TIELMANS	453
	70650038	CHANCALA RIO SECO	209
	70650661	ESPERANZA, LA	58
	70650779	RICARDO FLORES MAGON	16
	PALENQUE		
72	70650105	RIO CHANCALA (CHANCALA ASERRADERO)	2 165
	70650610	REFORMA, LA	565

Cuadro A1. Indicadores sociodemográficos y servicios de los centros proveedores de servicios cercanos a carreteras y sus localidades atendidas, 2000 *(Continúa)*

Centro	Municipio Clave	Localidad	Población total
	70650672	CRUCERO CHANCALA	82
	70650673	NARANJITO PRIMERA SECCION, EL (DOMINGO)	10
	70650674	SAN ISIDRO	4
	70650676	PINOS, LOS (LA LUCHA)	4
	70650681	PEREZ, LOS	8
	70650682	PARAISO SANTA CRUZ	5
	70650685	CUAUHTEMOC CHANCALA (EL GUANAL)	300
	70650687	CUYO SANTA CRUZ, EL	25
	70651144	REVOLUCION, LA	95
	PALENQUE		
73	70650106	DR. SAMUEL LEON BRINDIS	893
	70650572	PAPANOA	2
	70650573	BUEN PASTOR, EL	6
	70650574	NOPAL, EL	18
	PICHUCALCO		
74	70680007	PLUTARCO ELIAS CALLES	542
	70680028	PLAYAS	159
	PICHUCALCO		
75	70680022	IGNACIO ZARAGOZA	1 002
	PIJIJIAPAN		
76	70690009	CENTRAL, LA	667
	70690193	SANTA PATRICIA	1
	70690194	SAN ANTONIO CANDELARIA	51
	70690195	REFORMA SAN ANTONIO CANDELARIA	6
	70690197	SAN ANTONIO GUADALUPE	3
	70690270	SAN DIEGO UNO	4
	70690560	PILITAS, LAS	19
	70690675	LAURELES, LOS (LAS DELICIAS)	4
	70690716	ROSARIO, EL	5
	70691308	SAN DIEGUITO	9
	70691390	SANTA LUCIA	4
	70691843	SIN NOMBRE (ARMANDO PEÑA VAZQUEZ)	1
	PIJIJIAPAN		
77	70690013	NUEVA COAPA (ESTACION ECHEGARAY)	645
	70690368	DOS ARBOLITOS UNO	10
	70690369	SANTA ISABEL	8
	70690371	SAN FERNANDO	5
	70690388	TAJUCO	31
	70690700	BOHEMIA, LA	28
	70690819	NOVILLERO	4
	70690933	ARIZONA	8
	70690963	CAMELIAS, LAS	2
	70690984	COAPA, LA	6
	70690995	CONCHAS, LAS	3
	70691006	CUATRO HERMANOS, LOS	6
	70691252	RECUERDO, EL	10
	70691271	ROSARIO, EL	7
	70691315	SAN FRANCISCO	6
	70691373	SANTA CECILIA	6
	70691384	SANTA ISABEL	4
	70691537	TULIPAN, EL	3
	70691542	UNIVERSO	7
	70691569	CEIBA, LA	3
	70691635	SAN ENRIQUE	6
	70691650	SANTA RITA	5
	70691790	SANTA ISABEL	3
	PIJIJIAPAN		
78	70690021	HERMENEGILDO GALEANA	1 154
	70690027	MIGUEL ALEMAN VALDEZ (JERICO)	699
	70690533	TRINIDAD, LA	8
	70691175	NOVILLERO	1
	70691382	SANTA INES	4
	70691571	CHORRITO, EL	15
	70691592	GLORIA, LA	9
	PIJIJIAPAN		
79	70690264	NUEVA URBINA	286
	70690257	ARGENTINA, LA	6
	70690259	CORRALEJO	4
	70690265	ORIZABA	5
	70690312	BUENOS AIRES	7
	70690313	BALBUENA	7
	70690329	SAN ANTONIO	5
	70690331	SAN RAMON	9
	70690796	COYOLAR, EL	23
	70690951	BUGAMBILIAS, LAS	9
	70691137	MERCEDES, LAS	5
	70691557	VEINTICINCO DE DICIEMBRE	5
	70691600	LIBERTAD, LA	35
	70691615	NUEVA LINDA	7
	70691642	SAN JUAN DOS	23
	70691703	CASETA DE COBRO NUMERO OCHENTA Y UNO	11
	70691741	MARAVILLAS, LAS	6
	70691765	PEÑA, LA	5
	PORVENIR, EL		
80	70700004	CANADA	530
	70700009	MIRAVALLE	347
	70700032	NUEVA ESPERANZA	287
	70700033	FLORES, LAS	81
	70700034	MOJON	286
	70700038	UNION BUENAVISTA	142
	GRANDEZA, LA		
	70360021	BANDERAS	267
	70360026	CHICHARRAS	187
	70360039	LOMA BONITA	78
	VILLA COMALTITLAN		
81	70710008	BRISAS, LAS	900
	70710022	HIDALGO	1 569
	70710045	ZACUALPA	867
	70710046	BARRIO NUEVO (GUARDIANIA)	313
	70710053	XOCHICALCO	272
	70710063	PORVENIR, EL	156
	70710159	TAMARINDO, EL	3
	70710187	SANTA JULIA	3
	70710192	VICTORIA, LA	21
	70710202	DR. FRANCISCO RELLERO (NUEVO MILENIO)	442
	VILLA COMALTITLAN		
82	70710065	LAZARO CARDENAS	1 410
	70710089	CARMEN, EL	4
	70710090	SOCAIRE	4
	70710124	PARAISO	4
	70710143	SALTILLITO	131
	70710198	VEINTITRES DE ENERO	111
	HUIXTLA		
	70400134	OLIMPICA	3
	70400227	SANTA ALINA	7
	70400253	NOPALITO	5
	70400356	SAN JOSE	8
	SALTO DE AGUA		
83	70770040	JERUSALEN	1 062
	70770033	FRANCISCO I. MADERO	673
	70770082	SANTA MARIA	1 298
	70770128	CHIVALTIC VIEJO	85
	SALTO DE AGUA		
84	70770101	VICENTE GUERRERO	561
	70770021	AGUA CLARA	27
	70770422	DOS ARBOLITOS	24
	70770434	CAUSE, EL	8
	70770460	RIO TULIJA	286
	70770484	SIN NOMBRE (SEBASTIAN MONTEJO LOPEZ)	4
	70770486	URSULO GALVAN SEGUNDA SECCION	92
	SAN CRISTOBAL DE LAS CASAS		
85	70780039	SAN JOSE YASHITININ	909
	70780008	PEDERNAL	695
	70780121	BUENAVISTA	739
	70780123	SAN MATEO SHUNCALA	82
	SAN FERNANDO		
86	70790013	CUAUHTEMOC	400
	70790011	CONCEPCION	11
	70790021	FLOR DE CORAZON	1
	70790042	POMARROSA, LA	12
	70790227	SANTO TOMAS	4
	70790231	SANTA CRUZ	14
	70790235	TRIUNFO DOS, EL	6
	70790264	NARANJAS, LAS	11

Cuadro A1. Indicadores sociodemográficos y servicios de los centros proveedores de servicios cercanos a carreteras y sus localidades atendidas, 2000 *(Continúa)*

Centro	Municipio Clave	Localidad	Población total
	70790265	TRIUNFO, EL	18
	70790289	CONCEPCION	9
	SAN FERNANDO		
87	70790026	MIGUEL HIDALGO (LENIN)	765
	70790110	MIRADOR, EL	95
	SAN FERNANDO		
88	70790101	CARMELO, EL	623
	70790025	SOLO DIOS	2
	70790102	TANKAH PAKBAL	174
	OSUMACINTA		
	70630022	CARRIZAL, EL	40
	SILTEPEC		
89	70800001	SILTEPEC	2 207
	70800007	CRUCES, LAS	866
	70800045	PLAN GRANDE	98
	70800048	MEZCALES, LOS	253
	70800111	SAN BARTOLO	185
	SILTEPEC		
90	70800023	PALMAR GRANDE, EL	1 469
	70800136	SUSPIRO, EL	77
	70800137	BUENAVISTA	202
	SOLOSUCHIAPA		
91	70840001	SOLOSUCHIAPA	1 849
	70840023	ESQUIPULAS	21
	70840027	FLOR DE CHIAPAS	3
	70840035	CARMEN, EL	7
	70840040	TRINIDAD, LA	25
	70840045	JATO, EL	12
	70840064	SAN FRANCISCO	10
	70840070	REFUGIO, EL	12
	70840074	SAN MIGUEL (LAS GARZAS)	178
	70840075	SUSPIRO, EL	19
	70840076	MONTE CARMELO	6
	70840077	LUCIO CABAÑAS	15
	IXTACOMITAN		
	70430124	TESCUBIA	12
	SUCHIATE		
92	70870002	BARRA DE CAHOACAN (EL CHICAL)	679
	70870004	BRISAS DEL MAR	395
	70870125	SALITRAL (BENITO JUAREZ)	12
	70870127	PALMAR, EL	3
	70870129	YUNUEN (EL JAB)	35
	70870244	BARRA DE CAHOACAN	8
	TAPACHULA		
	70890308	CIGÜEÑA, LA	397
	70890588	GLORIA, LA	25
	70890591	SAN FRANCISCO (PALO BLANCO)	70
	70890594	INNOMINADA, LA	16
	70890597	MARAVILLAS, LAS	4
	70890598	ESQUIPULAS	7
	70890600	VERGEL PLATANO, EL	41
	70890602	HATO, EL	78
	70890604	SAN JOSE	18
	70890606	CONCHAS, LAS	23
	70890924	VERGEL HUERTO, EL	26
	SUCHIATE		
93	70870011	IGNACIO LOPEZ RAYON	1 445
	70870057	MONTECRISTO	7
	70870079	SAN MARTIN DE PORRES	9
	70870112	UNION, LA	7
	70870141	JOSEFINAS, LAS	12
	70870177	ANONAS, LAS (LA DOMINICA)	8
	70870183	JESUS CARRANZA	672
	TAPACHULA		
94	70890126	JOSE MARIA MORELOS	1 592
	70890106	LEONCILLO	1 078
	70890128	NARANJO, EL	14
	70890780	VADENIA	47
	70890844	ISABELES, LAS (SANTA LUCRECIA)	4
	70890890	SAN JOSE	4
	70890978	LAZARO CARDENAS (NUEVO MILENIO)	197
	70890985	SAN FERNANDO UNO	3
	MAZATAN		
	70540107	NUEVA, LA	8
	70540240	SAN JUAN BAUTISTA	1
	TAPACHULA		
95	70890197	TINAJAS PRIMERA SECCION	957
	70890989	GENARO VAZQUEZ ROJAS	107
	TAPACHULA		
96	70890219	ZARAGOZA	855
	70890049	ARGOVIA	105
	70890116	MARAVILLAS, LAS	155
	70890120	MEXIQUITO	537
	70890130	EDUVIGES	16
	70890238	EMPORIO NARANJO, EL	205
	70890434	CALMO, EL	3
	70890444	SAN JUAN	162
	70890445	VIOLETAS	7
	70890453	BARRANCAS, LAS	8
	70890456	LINDAVISTA	1
	70890465	CABAÑAS DE ALBORADAS	27
	70890466	ILUSION, LA	5
	70890467	MORELIA	67
	70890469	PERLA, LA	137
	70890471	SAN ANTONIO	66
	70890474	MEXIQUITO	43
	70890684	GENOVA	125
	TAPACHULA		
97	70890407	CINCO DE MAYO	740
	70890063	COLONIA, LA	22
	70890096	HORIZONTE	122
	70890098	INDEPENDENCIA	443
	70890105	LAGUNA DEL CARMEN	42
	70890143	PLAN DE ESPERANZA ALTA	168
	70890194	TAPACHULITA	21
	70890213	VERACRUZ	36
	70890246	FORTUNA BAJA, LA	170
	70890247	FRONTERA	7
	70890253	SANTA ELENA	272
	70890406	RINCON, EL	33
	70890408	QUINCE DE FEBRERO	114
	70890411	NUEVO MEXICO	26
	70890412	PLAN DE ESPERANZA BAJA	119
	70890422	PINOS, LOS	4
	70890423	FORTUNA ALTA, LA	125
	70890784	SOLEDAD, LA	89
	70890953	FRACCION TAPACHULITA	11
	TECPATAN		
98	70920002	ADOLFO LOPEZ MATEOS KM. CINCUENTA Y CUATRO	207
	70920039	UNION DEL PROGRESO	326
	70920163	NUEVO LIMONCITO (REACOMODO)	92
	70920335	CEIBA, LA	5
	70920340	HUICHOL, EL	10
	70920342	KILOMETRO CINCUENTA Y SIETE PARADA	21
	70920413	GUAYABOS, LOS	14
	70920420	KILOMETRO CINCUENTA Y DOS	4
	70920493	SAN ROMAN	3
	70920499	SANTA FE	11
	70920503	SANTA PILAR	6
	70920509	SIN NOMBRE (ANICETO VAZQUEZ)	2
	70920664	NUEVO SAN MARCOS	72
	TECPATAN		
99	70920016	GUSTAVO DIAZ ORDAZ	413
	70920443	NUBES, LAS	11
	70920513	SIN NOMBRE (CONSTANCIO HELERIA ESCOBAR)	4
	70920536	SIN NOMBRE (SABINO CHAVARRIA)	4
	70920538	SIN NOMBRE (TEOFILO SANCHEZ)	4
	70920586	OJO DE AGUA, EL	6
	70920597	SAN RAMON	9
	70920645	SIN NOMBRE (LIMBANO MAZA MARQUEZ)	9
	TENEJAPA		
100	70930001	TENEJAPA	1 692
	70930020	PAJALTON	517
	70930029	WINIKTON	800
	70930032	CAÑADA CHICA	226
	70930039	CAÑADA GRANDE	571
	70930046	SAN ANTONIO	176

Cuadro A1. Indicadores sociodemográficos y servicios de los centros proveedores de servicios cercanos a carreteras y sus localidades atendidas, 2000 *(Continúa)*

Centro	Municipio Clave	Localidad	Población total
	70930057	SAN JUANITO	18
	70930063	BAJCHEN	264
	TILA		
101	70960007	CARRIZAL	939
	TILA		
102	70960010	CANTIOC	1 286
	70960044	MISIJA	942
	70960060	RIO GRANDE	757
	TILA		
103	70960105	NUEVO LIMAR	1 818
	70960148	CRISTIANI	49
	70960152	POJOL	19
	SALTO DE AGUA		
	70770153	SAN MARTIN	11
	70770155	GUADALUPE	8
	TILA		
104	70960110	CAMPANARIO	494
	70960053	PANHUITZ TIANIJA	342
	70960153	DOS ARBOLITOS, LOS	4
	SALTO DE AGUA		
	70770123	BENITO JUAREZ	51
	TONALA		
105	70970003	DR. BELISARIO DOMINGUEZ (LA BARRA)	965
	70970092	GUTIERRITO, EL	2
	70970105	SAN JOAQUIN	3
	70970343	BARRA DE SAN MARCOS	4
	TONALA		
106	70970019	GENERAL ALBERTO PINEDA	351
	70970055	RICARDO FLORES MAGON	226
	70970127	ESPUMA, LA	12
	70970272	ESMERALDA, LA (PUENTE SIETE CIGARROS)	7
	70970764	ENCANTO, EL (ESTACION LOS PATOS)	17
	70970814	ARGENTINA UNO, LA	2
	70970820	ARGENTINA DOS, LA	7
	70970836	SANTA MARTHA	7
	70970837	AGUA DULCE	1
	70971158	ARROYUELO, EL	5
	70971251	IRLANDA	3
	70971405	CERRO DEL TEPEYAC	1
	70971456	SIN NOMBRE (RICARDO SURIANO)	1
	PIJIJIAPAN		
	70690640	TRES HERMANOS (LOS PATOS)	8
	70690839	Z. V.	1
	TONALA		
107	70970026	IGNACIO RAMIREZ	1 474
	70970625	LUPITAS, LAS	5
	70970626	MANUEL VELASCO SUAREZ	108
	70971236	FELICIDAD, LA (TRES HERMANOS)	3
	TONALA		
108	70970046	POLKA, LA	972
	70970288	SALTO DE AGUA	4
	70970300	SAN RAFAEL	9
	70970540	NARANJAS, LAS	7
	70970541	TULIPANES, LOS	3
	70970898	BELLAVISTA	5
	70971314	SAN GABRIEL	4
	TONALA		
109	70970064	VEINTE DE NOVIEMBRE (EL ZARZAL)	391
	70970553	BONANZA, LA	48
	70970733	PROVIDENCIA, LA	8
	70970890	FRACCION ESMERALDA	3
	70971106	OTATE, EL	5
	70971224	CEIBA, LA	2
	70971239	FLORES, LAS	4
	70971259	LOMITA, LA	4
	70971275	PARAISO, EL	9
	TONALA		
110	70970164	SAN LUQUEÑO (PESQUERIA SAN LUQUEÑO LA COSTA)	1 019
	70971364	VERANO, EL	164
	TRINITARIA, LA		
111	70990073	ESPERANZA, LA	2 092
	70990027	CAMPUMA	22
	70991025	CIPRES, EL	6
	TRINITARIA, LA		
112	70990099	HIDALGO	1 893
	70990143	OCOTAL OJO DE AGUA	38
	70990189	RINCON, EL	9
	70990301	TEPANCUAPAN NUEVA LINDA	80
	70990485	PINOS, LOS	52
	70990587	OCOTAL, EL	7
	70990595	MACONDO	2
	70990596	OCOTAL LOS ANGELES	3
	70990598	SANTA MONICA	9
	70990599	LIQUIDAMBAR	9
	70990776	SAN LORENZO	177
	70990827	ESPERANZA, LA	3
	70990948	CEDRITOS, LOS	49
	70990949	MONACO	10
	70990959	ESCONDIDA, LA (EL ASERRADERO)	7
	70990975	ORQUIDEA, LA	13
	70990979	PINOS, LOS	12
	70990981	QUINTA JOSEFITA	6
	70990993	SAN VICENTE	103
	70991046	NUEVO PROGRESO	100
	TUMBALA		
113	71000022	HIDALGO JOSHIL	2 082
	YAJALON		
	71090057	SAN JOSE PULPITILLO	76
	71090079	NUEVO PARAISO	12
	71090105	ESPERANZA TAKINUKUM	39
	71090121	TZINTON	74
	71090124	CARMEN DOS, EL	12
	71090215	SAN JOSE LA CEIBA	17
	71090216	ROCAS, LAS	15
	71090291	UNION TAKINUCUM, LA (BUENAVISTA TAKINUCUM)	30
	VENUSTIANO CARRANZA		
114	71060066	MIGUEL HIDALGO	1 076
	71060762	SIN NOMBRE (LEONIDES ORDOÑEZ)	4
	71060769	TAMARINDOS, LOS	5
	VENUSTIANO CARRANZA		
115	71060165	VICENTE GUERRERO	2 130
	71060023	MORELIA	14
	71060664	NUEVA ESPERANZA	2
	71060737	HUERTO, EL	1
	71060740	MANGAL, EL	1
	VENUSTIANO CARRANZA		
116	71060510	PARAISO DEL GRIJALVA	1 435
	VILLA CORZO		
117	71070107	JERICO (PORVENIR JERICO)	2 445
	71071290	BRISAS, LAS	12
	VILLA CORZO		
118	71070183	PRIMERO DE MAYO	2 423
	71071049	ALTILLO, EL	3
	71071250	DOLORES	22
	71071874	PARAISO, EL	1
	71072257	ANDALONDA	3
	VILLA CORZO		
119	71070574	MONTERREY	972
	71070029	BRASIL	11
	71070440	NUEVA UNO, LA	17
	71070776	HERRADERO, EL	6
	71070778	SANTA ESTHER	5
	71070780	SANTA ISABEL	8
	71070904	MORAVIA	11
	71070918	CAÑA BRAVA	4
	71071475	OCOTILLO, EL	5
	71071755	SAN RICARDO	3
	71071878	PAZ, LA	2
	71072206	NUEVA DOS, LA	6
	71072267	CAÑA BRAVA DOS	4
	VILLAFLORES		
120	71080003	AGRONOMOS MEXICANOS	1 252
	71080129	LIMAS, LAS	5
	71080331	VERGEL, EL	5

Cuadro A1. Indicadores sociodemográficos y servicios de los centros proveedores de servicios cercanos a carreteras y sus localidades atendidas, 2000 *(Continúa)*

Centro	Municipio Clave	Localidad	Población total
	71080433	TABLON, EL	8
	71081039	PUENTE, EL	6
	71081049	CARIDAD, LA	6
	71081798	FLORES, LAS	13
	71082153	CASCABELES, LOS	5
	VILLAFLORES		
121	71080044	CALZADA LARGA	1 018
	71080307	TAMPICO	4
	71080489	SAN LAZARO (NOVILLERO)	7
	71080491	TAMPICO	2
	71080492	MURALLA, LA	13
	71080507	QUINTA, LA	4
	71081584	PORVENIR, EL	3
	71081585	SANTA ANITA	7
	71081588	NUEVA JERUSALEN	6
	71081651	BRASIL, EL	3
	71081652	TESORO, EL	10
	71081739	ANGELES, LOS	2
	71081890	PROGRESO	7
	71081928	SAN FRANCISCO MUMUNTIK	4
	71081967	SURIMBO, EL	5
	71082026	MEXICALI	5
CHIHUAHUA			
	ALDAMA		
1	80020069	PUEBLITO, EL	236
	80020582	SIN NOMBRE	4
	ALLENDE		
2	80030086	PUEBLITO DE ALLENDE	1 502
	80030062	SANTA ANA DE PRADO	6
	80030149	HACIENDITA FIEREÑA, LA	21
	BACHINIVA		
3	80060001	BACHINIVA	2 155
	80060127	SIN NOMBRE	7
	80060128	RANCHO NIDO DEL AGUILA	7
	BACHINIVA		
4	80060011	FRANCISCO I. MADERO	282
	80060003	AGUA BLANCA	163
	BALLEZA		
5	80070022	BAQUIRIACHI	372
	80070643	ALAMITO, EL	20
	80070809	SAN JOSE	14
	BALLEZA		
6	80070054	GENERAL CARLOS PACHECO (EL TERRERO)	614
	BALLEZA		
7	80070135	VERGEL, EL (EJIDO EL VERGEL)	1 512
	BATOPILAS		
8	80080001	BATOPILAS	1 175
	80080048	CORRALITOS, LOS	12
	80080095	LADRILLERA, LA	10
	80080577	RASTRO, EL	22
	80080579	NORIA, LA	19
	80080582	PILAS, LAS	31
	80080772	BARBECHON, EL	6
	80080929	ARENAL DE LA PALMA, EL	28
	80081074	RINCON, EL	15
	80081142	GUASIMAL, EL	3
	80081207	MANGO, EL	18
	BATOPILAS		
9	80080223	YOQUIVO	576
	80081082	SERRUCHITO	13
	BOCOYNA		
10	80090001	BOCOYNA	816
	80090022	BAQUEREACHI	42
	80090091	LAGUNA, LA	109
	80090110	RANCHERIA NEROCHACHI	61
	80090498	GUATOPIACHI	20
	80090577	MACHOGUEACHI	15
	BOCOYNA		
11	80090124	PANALACHI	369
	80090373	CHACARACHI	44
	80090374	YEGUACHI	14
	80090615	SITANACHI	4
	80090795	PESACHI	5
	80090869	GARIJOBRIACHI	11
	BOCOYNA		
12	80090185	SISOGUICHI	1 173
	80090166	SAN ANTONIO	161
	80090327	BASUCHI	43
	80090690	AGUAJITO, EL	23
	80090718	CARRETAS, LAS (BACARATOS)	100
	BOCOYNA		
13	80090188	SOJAHUACHI	426
	80090610	RESONACHI	84
	80090788	QUEMADA, LA	1
	BUENAVENTURA		
14	80100026	FLORES MAGON (EL CARMEN)	2 309
	80100109	RANCHO BLANCO	13
	80100293	PLANTA, LA	1
	80100319	DAME, EL	6
	80100324	VADITO, EL	6
	80100342	TABLA GRANDE	4
	BUENAVENTURA		
15	80100082	CONSTITUCION	2 131
	CAMARGO		
16	80110125	PORVENIR, EL	272
	80110174	SAN ROQUE (ESTABLO SAN MARCOS)	6
	80110257	SAN MARCOS	17
	80110528	SANTA MONICA	5
	80110648	SAN RAMON	6
	80110807	CARDENCHOSA, LA	3
	80110822	GEMELOS, LOS	8
	80111005	YUMA, EL	10
	CARICHI		
17	80120016	CIENEGA DE OJOS AZULES	607
	CARICHI		
18	80120042	OJOS AZULES (LA MAQUINA)	141
	CORONADO		
19	80140018	ITURRALDE (EL ORIENTE)	292
	80140132	HERRADURA, LA	5
	COYAME DEL SOTOL		
20	80150001	SANTIAGO DE COYAME	645
	80150073	COREA	80
	COYAME DEL SOTOL		
21	80150028	CUCHILLO PARADO	178
	80150065	REFUGIO, EL	3
	COYAME DEL SOTOL		
22	80150070	SAN PEDRO	178
	CUSIHUIRIACHI		
23	80180034	RANCHO DE GONZALEZ	122
	80180100	RANCHO CAVAZOS	6
	80180109	RANCHO ORDOÑEZ (LA SOLEDAD)	12
	CUSIHUIRIACHI		
24	80180069	SAN BERNABE	193
	80180053	MORTERO, EL	72
	80180076	SANTA RITA	136
	80180093	ESTRADA, LOS	63
	80180096	LAGUNITA DEL TORREON	41
	CHIHUAHUA		
25	80190243	CASITA, LA	430
	80190306	TERRERO, EL	38
	CHINIPAS		
26	80200001	CHINIPAS DE ALMADA	1 501
	80200070	LIMON, EL	52
	80200115	TISIRIPA	2
	80200248	MESA DEL ROSARIO, LA	23
	80200261	CASA COLORADA	7
	80200266	JORDAN, EL	8
	80200398	DELICIAS, LAS	4
	DR. BELISARIO DOMINGUEZ		
27	80220014	SANTA MARIA DE CUEVAS	488
	80220026	COLMENA, LA	6
	DR. BELISARIO DOMINGUEZ		
28	80220015	SANTA ROSALIA DE CUEVAS	444

Cuadro A1. Indicadores sociodemográficos y servicios de los centros proveedores de servicios cercanos a carreteras y sus localidades atendidas, 2000 *(Continúa)*

Centro	Municipio Clave	Localidad	Población total
		DR. BELISARIO DOMINGUEZ	
29	80220016	TUTUACA (SANTA BARBARA DE TUTUACA)	1 047
		GALEANA	
30	80230001	HERMENEGILDO GALEANA	660
		GOMEZ FARIAS	
31	80250011	PABLO AMAYA (LA MARTHA)	666
		GOMEZ FARIAS	
32	80250012	PEÑA BLANCA	1 194
		GOMEZ FARIAS	
33	80250021	SAN JOSE BABICORA	763
		GRAN MORELOS	
34	80260018	PAZ, LA	651
		GRAN MORELOS	
35	80260026	TRES OJITOS	205
		CUSIHUIRIACHI	
	80180068	SAN ANTONIO DE LOYA	4
	80180124	TANQUE, EL	2
		GRAN MORELOS	
	80260007	CONCEPCION, LA	47
		GUACHOCHI	
36	80270016	BASIHUARE	103
	80270400	AQUICHI (EL VADO)	17
	80271552	REPOGUEACHI	17
	80272338	CORAREACHI	15
	80272339	CUTEMACHI	15
	80272452	BOQUIRARE	10
	80272481	CHUIACHI	5
		GUACHOCHI	
37	80270031	CUSARARE	204
	80270709	BAJICHI	12
	80270749	NAHUAJIRACHI	31
	80270750	AQUIACHI	18
	80270789	GOMIRACHI	24
	80271488	ROUHIRABO	10
	80271497	CAÑARABO	4
	80271755	ACARICHI	9
	80271757	ARISEACHI	6
	80272229	ROSANAPACHI	6
	80272296	UMOGACHI (UMIGACHI)	6
	80272316	MORIZ	5
	80272318	PAMACHI	3
	80272322	RENAREYNA	6
	80272324	ROROGOCHACHI	16
	80272331	VADO DE CUSARARE	4
	80272370	GUARARACHI	5
	80272375	HUIPINAPACHI	6
	80272380	BOREACHI	82
	80272382	COCHIPACHI	14
	80272417	ASERRADERO TUCHEACHI	103
	80272647	PESACHI	10
	80272659	QUIRICHIRABO	15
	80272702	RIMICHURACHI (LAS CABAÑAS)	43
	80273060	CAPORACHI	1
	80273061	USABACHI	4
		GUACHOCHI	
38	80270055	NACHACACHI	135
	80270005	AGUA ESCONDIDA	80
	80270335	BAJIO DE LA CUEVA	33
	80271013	TUCHEACHI (EL POTRERO)	4
	80271095	CUMBRES DE CARRETAS	1
	80272100	CUMBRES DE BUENAVISTA	7
		GUACHOCHI	
39	80270070	ROCHEACHI	681
	80270307	CHARCOS, LOS	20
	80270308	MESA DE ROCHEACHI (RANCHERIA LA MESA)	139
	80272596	MESA DE LOS CHARCOS, LA	19
	80272666	RAMUCHEACHI	55
		GUACHOCHI	
40	80270090	SAMACHIQUE	891
	80271050	BASIGOCHITO	30
	80271392	CASITA, LA	5
	80271736	RITOACHI	5
	80271908	BABUSE	7
	80271924	HUASARORARE	5
		GUADALUPE Y CALVO	
41	80290111	LLANO BLANCO	121
	80290142	OJO FRIO DE ARRIBA	37
	80290278	RANCHO PRIETO	10
	80290280	COLORADAS DE LOS DIAZ	14
	80291506	ASERRADERO TEPOZAN	16
		GUADALUPE Y CALVO	
42	80290207	SAN JUAN NEPOMUCENO	251
	80290675	CERRO ZACATOSO	42
		GUADALUPE Y CALVO	
43	80290211	SAN PEDRO DE CHINATU (RANCHERIA SAN PEDRO)	686
	80290554	MESA DE SAN RAFAEL	16
	80291088	REBELDE, EL	15
	80291241	BAJIO ATASCOSO	37
	80292024	ASERRADERO EL OYAMEL	9
	80292048	TINAJAS, LAS	16
	80292049	ARROYO DE SAN FRANCISCO	18
		GUADALUPE Y CALVO	
44	80290253	TURUACHI	786
	80292031	BOQUILLA DE PALMILLAS	98
	80292046	RANCHO DE CANDELARIA	6
		GUADALUPE Y CALVO	
45	80290258	YERBITAS, LAS (ASERRADERO YERBITAS)	1 243
	80290110	LUCHAS, LAS	43
	80290610	OCOTE, EL	183
	80290626	CANOAS, LAS	6
	80291081	CUESTA DE LOS QUESOS	14
	80291296	PUERTO YERBITAS	19
	80292088	ASERRADERO CHAVEZ	10
	80292093	ASERRADERO EL OCOTE	53
	80292095	ASERRADERO MESA DE LOS LOBOS	4
		GUAZAPARES	
46	80300001	TEMORIS	1 324
	80300003	AGUAJE, EL	71
	80300017	BATEA, LA	7
	80300045	GUAJIPA	16
	80300079	QUIRIQUI, EL	36
	80300080	RANCHITO, EL	13
	80300126	MESA DEL ALAMO	13
	80300151	SOBACO, EL	31
	80300288	PORTALES, LOS	13
	80300528	HUBARACHI	57
	80300697	MESA BLANCA	5
	80300698	REMEDIOS, LOS	17
	80300705	RINCON, EL	85
	80300706	MESA COLORADA, LA	13
	80300707	HIGUERITA, LA	39
	80300708	PUERTO DEL AGUAJE, EL	36
	80301168	CARRERA, LA	16
	80301226	ALAMILLOS, LOS	26
	80301229	BUENAVISTA	7
	80301238	CHARCO LARGO	11
	80301253	LAGUNA, LA	9
	80301275	TERRERO, EL	7
	80301284	PANDO, EL	8
	80301286	PINO, EL	6
		GUAZAPARES	
47	80300047	GUAZAPARES	116
	80300089	ZANJONES, LOS	15
	80300105	TAHONITAS	31
	80300132	SAN ANTONIO	42
	80300170	SANTA CLARA	48
	80300231	JESUS MARIA	8
	80300237	LLANOS DE SOTO, LOS	11
	80300348	SUIZA, LA	7
	80300406	HACIENDITA, LA	16
	80300666	RINCON DE LOS LUGO, EL	19
	80301204	RINCON DE LOS BUSTILLOS, EL	18
	80301219	UNION, LA	15
		GUERRERO	
48	80310023	BASUCHIL	1 269

Cuadro A1. Indicadores sociodemográficos y servicios de los centros proveedores de servicios cercanos a carreteras y sus localidades atendidas, 2000 *(Continúa)*

Centro	Municipio Clave	Localidad	Población total
	80310025	BORJAS	461
	80310413	RANCHO AVITIA	13
	80310559	HUERTA FAUSTO JIMENEZ	1
	GUERRERO		
49	80310072	PACHERA	1 066
	GUERRERO		
50	80310074	PAHUIRACHI	275
	80310201	ANCON	7
	80310424	SANTA MONICA	4
	80310726	RANCHO EL PUENTE	5
	GUERRERO		
51	80310077	PEDERNALES	440
	80310240	GLORIAS, LAS	4
	80310686	RANCHO LOS ENMS	1
	GUERRERO		
52	80310091	RANCHO DE SANTIAGO	719
	80310696	RANCHO DE MENDEZ	1
	GUERRERO		
53	80310117	SANTO TOMAS	822
	80310101	BARRIO SAN IGNACIO	134
	80310103	BARRIO DE SAN JOSE	258
	80310174	TERRERO, EL	72
	80310562	HUERTA EL AGUILA	4
	80310599	RANCHO DE LOS BLANCO	3
	80310614	RANCHO LOS MADRID	7
	80310638	TARAIZES	2
	HUEJOTITAN		
54	80330001	HUEJOTITAN	257
	80330007	ARCO, EL	74
	80330014	CIENEGUILLA	76
	80330019	BUENAVISTA, LA (CHIRIMITERO)	9
	80330044	PUERTECITO, EL	29
	80330058	COLORADA, LA	7
	80330060	BARRIO LA OTRA BANDA	27
	IGNACIO ZARAGOZA		
55	80340016	FRANCISCO I. MADERO (SAN MIGUEL)	728
	80340002	ABRAHAM GONZALEZ	471
	80340025	ALVARO OBREGON (EL BORREGO)	88
	IGNACIO ZARAGOZA		
56	80340018	IGNACIO ALLENDE	1 147
	80340123	SOLITO, EL	4
	JANOS		
57	80350049	PANCHO VILLA (LA MORITA)	642
	JANOS		
58	80350072	MONTE VERDE (ALTAMIRA)	932
	JIMENEZ		
59	80360051	ESCALON	825
	JIMENEZ		
60	80360148	TORREONCITOS	502
	80360056	FARO, EL	10
	80360082	MOLINO, EL	157
	80360167	CRUZ, LA (SAN JUDAS POZO 7)	2
	80360466	GUADALUPE	11
	80360481	LAGUNA, LA	6
	80360559	MOTOR COLORADO	6
	JUAREZ		
61	80370633	SAMALAYUCA	1 390
	80370787	COYOTE, EL	6
	80370812	SANTA TERESA	8
	80370826	RANCHO TITIN EL GORDO (OJO DE SAMALAYUCA)	10
	80370852	ARENAS, LAS	3
	80370897	RANCHO SAN PEDRO	11
	80370968	CANIZALES	7
	80371023	SIN NOMBRE	1
	LOPEZ		
62	80390028	SALAICES	533
	80390156	TRES HERMANOS	5
	LOPEZ		
63	80390035	SANTA MARIA	540
	80390046	TORREON, EL	2
	80390047	MANANTIAL, EL	3
	80390051	SANTA ROSA	6
	80390058	MALPAIS DOS, EL	4
	80390140	SIN NOMBRE	2
	80390154	SAN LORENZO	3
	MADERA		
64	80400006	AÑO DE HIDALGO	362
	MADERA		
65	80400019	PRESON DE GOLONDRINAS	243
	MADERA		
66	80400025	NAHUERACHI	203
	MADERA		
67	80400030	NORTEÑA, LA	1 131
	MADERA		
68	80400044	VARAS, LAS (ESTACION BABICORA)	1 749
	MAGUARICHI		
69	80410001	MAGUARICHI	561
	MANUEL BENAVIDES		
70	80420006	ALAMOS DE SAN ANTONIO	140
	MATACHI		
71	80430001	MATACHI	1 741
	80430017	RANCHO LOS CONTRERAS	2
	80430051	SIN NOMBRE	5
	80430053	RANCHO LA VIBORITA	4
	MATACHI		
72	80430007	TEJOLOCACHI	416
	80430010	CHIHUAHUITA	85
	80430011	RANCHO BLANCO	139
	80430012	ESTACION, LA	84
	80430036	SOMBRA, LA	15
	MATAMOROS		
73	80440001	MARIANO MATAMOROS	2 145
	80440050	PRIMAVERA DEL NORTE	6
	80440171	BAJIO DE CALABAZAS	3
	80440187	FUENTEÑO, EL	12
	MEOQUI		
74	80450007	ESTACION CONSUELO	1 934
	80450227	SIN NOMBRE	3
	80450228	SIN NOMBRE	3
	80450237	SIN NOMBRE	1
	80450240	SIN NOMBRE	2
	80450241	SIN NOMBRE	5
	80450249	SIN NOMBRE	2
	80450255	SIN NOMBRE	4
	80450259	VIUDA SANDOVAL	2
	80450350	JUPPE, EL	5
	80450504	SIN NOMBRE	5
	80450530	SIN NOMBRE	5
	80450553	SIN NOMBRE	4
	80450668	SIN NOMBRE	8
	80450692	SIN NOMBRE	5
	80450722	SIN NOMBRE	4
	80450736	SIN NOMBRE	5
	80450737	SIN NOMBRE	2
	80450742	SIN NOMBRE	5
	80450744	SIN NOMBRE	3
	80450757	SIN NOMBRE	3
	80450777	SIN NOMBRE	5
	80450782	SIN NOMBRE	8
	80450789	SIN NOMBRE	9
	80450792	SIN NOMBRE	6
	80450800	SIN NOMBRE	2
	80450809	SIN NOMBRE	3
	80450814	SIN NOMBRE	2
	80450823	SIN NOMBRE	3
	80450829	SIN NOMBRE	1
	80450840	SIN NOMBRE	7
	80450867	SIN NOMBRE	6
	80450876	SIN NOMBRE	3
	80450889	SIN NOMBRE	3
	80450896	SIN NOMBRE	2
	MORIS		
75	80470001	MORIS	1 109

Cuadro A1. Indicadores sociodemográficos y servicios de los centros proveedores de servicios cercanos a carreteras y sus localidades atendidas, 2000 *(Continúa)*

Centro	Municipio Clave	Localidad	Población total
	80470059	MESA DE LOS MARTINEZ, LA	96
	80470292	RIO SANTA MARIA	30
	80470312	ATERRIZAJE, EL	9
	80470329	ZAPOTE DE LA MESA, EL	20
	80470363	OTRA BANDA, LA	106
	80470370	COLONIA PUERTO	3
	80470373	SIN NOMBRE	4
	MORIS		
76	80470078	PILAR, EL	425
	80470055	LAURELES, LOS	23
	80470068	MESA DE LAS TUNAS	21
	80470090	RANCHITO, EL	7
	80470112	SOCORRO, EL	95
	80470308	CALERA, LA	12
	NAMIQUIPA		
77	80480001	NAMIQUIPA	1 826
	80480304	AGUAJE, EL	8
	NAMIQUIPA		
78	80480002	ADOLFO RUIZ CORTINEZ (PROVIDENCIA)	476
	80480291	RANCHO JUAN RIOS PEREZ	4
	80480292	SAMY, EL	6
	NAMIQUIPA		
79	80480031	CRUCES	1 263
	80480042	PUEBLO VIEJO	142
	NAMIQUIPA		
80	80480040	INDEPENDENCIA (COLOGACHI)	927
	NAMIQUIPA		
81	80480064	BENITO JUAREZ	2 126
	80480055	SANTA CATALINA DE VILLELA (STA. CATARINA)	643
	80480242	GARDENIAS, LAS	5
	NAMIQUIPA		
82	80480065	SANTA ANA (OSCAR SOTO MAYNEZ)	2 475
	80480212	RANCHO DOS HERMANOS	6
	80480239	GRANJA LAS AZUCENAS	5
	80480267	RANCHO VARELA	3
	80480269	RANCHO ROBERTO PRIETO	3
	80480367	SIN NOMBRE	4
	80480368	BARZON, EL	12
	NAMIQUIPA		
83	80480074	NUEVO SANTA CLARA	237
	80480041	SANTA CLARA (LAZARO CARDENAS)	269
	OCAMPO		
84	80510001	MELCHOR OCAMPO	416
	80510049	RONQUILLO, EL	4
	80510212	BELEN	18
	80510214	SAN ANTONIO	3
	80510293	VUELTA, LA	1
	80510296	SANTA RITA	14
	80510350	INFIERNITO, EL	2
	80510374	MINERA SOYOPA	3
	80510407	PIEDRA LISA	4
	OCAMPO		
85	80510010	BASASEACHI	649
	80510009	BAQUIRIACHI	169
	80510206	BITANORACHI	29
	80510355	MAGUECHE	4
	OCAMPO		
86	80510017	CAJURICHI	636
	80510346	CUATRO, EL	4
	80510354	LLANITO, EL	12
	OCAMPO		
87	80510031	HUEVACHI	300
	OCAMPO		
88	80510036	MEMELICHI DE ABAJO	250
	80510189	RINCON, EL	47
	OCAMPO		
89	80510149	SAN ISIDRO HUAJUMAR	769
	80510098	MESA DE CARRERA	7
	80510100	TIERRAS DE LUNA	43
	80510351	JUNTA, LA	25
	RIVA PALACIO		
90	80540075	SAINAPUCHI (LA GARITA)	294
	80540070	PEÑOL, EL	105
	ROSARIO		
91	80560001	VALLE DEL ROSARIO	295
	80560004	ALAMITOS, LOS	10
	80560028	FRESNO, EL	6
	80560036	HUERTA, LA	121
	80560081	RANCHO VIEJO	14
	80560098	AGUA CALIENTE	183
	ROSARIO		
92	80560049	SAN JAVIER	416
	SAN FRANCISCO DE BORJA		
93	80570001	SAN FRANCISCO DE BORJA	1 079
	80570079	TERRERO, EL	1
	80570107	CHIPAHUIQUI	2
	80570145	LOMA DE ARCO	35
	SAN FRANCISCO DE BORJA		
94	80570031	TEPORACHI	248
	80570017	LABOR, LA	6
	SATEVO		
95	80610007	BABONOYABA	208
	80610043	RANCHO DE MENDOZA	201
	80610072	SAN JOSE DE HERNANDEZ	256
	80610233	RANCHO NUEVO	5
	80610250	RANCHO TRES HERMANOS	1
	SATEVO		
96	80610073	SAN JOSE DEL SITIO	227
	80610101	MAQUINA, LA	37
	TEMOSACHI		
97	80630001	TEMOSACHI	1 834
	80630050	REFUGIO, EL	3
	80630598	VAQUEREACHI	3
	TEMOSACHI		
98	80630066	TOSANACHI	234
	TEMOSACHI		
99	80630074	YEPACHI	609
	80630144	PROVIDENCIA, LA	31
	80630674	BOQUILLA, LA	6
	80630711	RANCHITO, EL	6
	TEMOSACHI		
100	80630075	YEPOMERA	556
	80630174	CASITAS BLANCAS	31
	TULE, EL		
101	80640001	TULE, EL	944
	80640061	VIÑA, LA	9
	80640062	SIN NOMBRE	3
	TULE, EL		
102	80640006	SAN JOSE DE BAQUETEROS	514
	80640057	COLONIAS, LAS	5
	URIQUE		
103	80650005	BAHUICHIVO	1 258
	80650424	RECHUMICHI	8
	80651254	CORUYVO	89
	80651349	RINCON DE TIERRA BLANCA	10
	80651715	MESA DEL PINO	79
	GUAZAPARES		
	80300174	CIENEGA PRIETA	4
	URIQUE		
104	80650012	CEROCAHUI	1 234
	80650508	NAGUISUCHI	3
	80650589	MESA DE AVIACION	6
	80651073	CASCADITAS, LAS	9
	80651077	TUNEL, EL	19
	URUACHI		
105	80660001	URUACHI	707
	80660005	AGUAJE EL CAPULIN	16
	80660108	JOYA, LA	8
	80660139	NOPALERA, LA	70
	80660158	PIE DE LA CUESTA	7
	80660169	PUERTO AMARILLO	2

Cuadro A1. Indicadores sociodemográficos y servicios de los centros proveedores de servicios cercanos a carreteras y sus localidades atendidas, 2000 *(Continúa)*

Centro	Municipio Clave	Localidad	Población total
	80660173	RANCHITO, EL	2
	80660219	TAHONA, LA (LAS FAUNAS)	19
	80660252	DURAZNO, EL	5
	80660508	ARCO, EL	128
	80660580	JICOTERA	26
	80660701	RANCHITO, EL	13
	80660800	CAPILLA, LA	1
	80660824	SIN NOMBRE	12
	80660987	SIN NOMBRE	3
	VALLE DE ZARAGOZA		
106	80670001	VALLE DE ZARAGOZA	1 716
	80670002	ACEBUCHES, LOS	60
	80670012	COLONIA GALVAN (RANCHO OCHO)	272
	80670143	COLONIA FRANCO (LOS MEDANOS)	65
	80670151	MEZQUITAL, EL	30
	VALLE DE ZARAGOZA		
107	80670036	SAN FELIPE DE JESUS	120
	80670096	RANCHITOS, LOS	9
	80670110	SAN ANTONIO	1
	80670145	HUERTA, LA	2
	80670166	SACRAMENTO, EL	2
	80670210	SUSPIRO, EL	4
	VALLE DE ZARAGOZA		
108	80670043	RANCHERIA VALERIO	299
DURANGO			
	CANATLAN		
1	100010010	BENJAMIN ARANDA (SAN RAFAEL)	330
	100010002	ALCANCIA, LA	1
	100010133	VEINTIDOS DE MAYO	281
	100010409	HACIENDA SAN RAFAEL	4
	CANATLAN		
2	100010042	DONATO GUERRA	860
	100010041	DOLORES HIDALGO (GOGOGITO)	185
	CANATLAN		
3	100010062	JOSE CRUZ GALVEZ (CAÑAS)	307
	CANATLAN		
4	100010110	RICARDO FLORES MAGON	1 300
	CANATLAN		
5	100010112	SAN DIEGO DE ALCALA	329
	CANATLAN		
6	100010115	SAN JOSE DE GRACIA	1 127
	100010072	GENERAL MARTIN LOPEZ	797
	100010317	DON CHEMA	4
	100010321	ELISA	2
	100010356	LOCALIDAD SIN NOMBRE (JOAQUIN IBARRA)	6
	100010395	SAN JUAN	5
	100010397	HUERTA SANTA CECILIA	3
	100010399	SANTA ISABEL	5
	100010401	SARITA	7
	CANATLAN		
7	100010127	SOLEDAD, LA	1 103
	NUEVO IDEAL		
	100390130	MARGARITAS, LAS	4
	100390133	GRANJA SANTA BEATRIZ	4
	CANELAS		
8	100020001	CANELAS	700
	100020089	RANCHITO, EL	36
	100020118	YERBABUENA, LA	176
	100020133	CARBONERAS	31
	100020135	COMEDERO DEL RODEO, EL	50
	100020137	HUESQUELITE, EL	5
	100020275	TABLON, EL	32
	100020282	MOLINO, EL	7
	100020283	ERMITA, LA	18
	100020284	PINO ALTO	14
	100020301	MANGOS, LOS	2
	100020306	GRANADILLO, EL	9
	100020396	VENTANITAS	22
	100020399	LAGUNA, LA	6
	100020404	LOCALIDAD SIN NOMBRE (PEDRO ROCHA VEGA)	10
	CANELAS		
9	100020114	VASCOGIL	155
	100020103	SANTA CRUZ	6
	100020108	TECOLOTES	18
	100020234	CEBADILLA, LA	5
	100020394	ROSITA, LA	12
	TOPIA		
	100370286	ANCON, EL	11
	CONETO DE COMONFORT		
10	100030001	CONETO DE COMONFORT	806
	100030078	LOCALIDAD SIN NOMBRE (ANASTACIO BATRES)	8
	100030079	LOCALIDAD SIN NOMBRE (CLEOFAS VILLANUEVA)	7
	CONETO DE COMONFORT		
11	100030018	VIZCAINO	470
	100030046	RINCON, EL	12
	100030070	JOYA, LA	32
	CUENCAME		
12	100040022	EMILIANO ZAPATA	1 967
	CUENCAME		
13	100040030	IGNACIO LOPEZ RAYON	956
	CUENCAME		
14	100040042	PASAJE	1 415
	100040221	SANTA RITA	3
	100040230	RANCHITO, EL	14
	100040301	POBLANO, EL	13
	CUENCAME		
15	100040045	PEDRO VELEZ	625
	100040050	PURISIMA, LA	751
	CUENCAME		
16	100040051	RAMON CORONA	1 901
	100040024	ESTANZUELA	6
	CUENCAME		
17	100040053	ROCA, LA	142
	CUENCAME		
18	100040066	SANTA CRUZ DE LA CUCHILLA	334
	CUENCAME		
19	100040075	VIRGEN, LA	340
	DURANGO		
20	100050132	ARENAL, EL (SAN JERONIMO)	1 074
	DURANGO		
21	100050136	BANDERAS DEL AGUILA	1 280
	100051289	ENTRONQUE A BANDERAS DEL AGUILA, EL	12
	DURANGO		
22	100050168	ENCINAL, EL	269
	DURANGO		
23	100050177	GENERAL CARLOS REAL	913
	100050157	HACIENDA EL CHORRO	17
	DURANGO		
24	100050185	HEROE DE NACOZARI	460
	100050463	SAN RAFAEL DEL ARENAL	14
	100051086	CAÑA BRAVA (LA QUINTA)	9
	DURANGO		
25	100050187	COLONIA HIDALGO	1 959
	100050325	LABOR DE GUADALUPE	805
	100050443	GRANJA SANTA LOURDES	7
	100050493	ESCUELA BIBLICA (INSTITUTO BETEL)	10
	100050498	VIVERO, EL	10
	100050501	GRANJA SANTA RITA	7
	100050506	RANCHO LA ABUNDANCIA (EL VENADO)	15
	100050649	RANCHO EL SAUZ	5
	100050697	JACAL, EL	4
	100050728	POKAR DE ASES	7
	100050730	RANCHO HIDALGO	7
	100050731	RANCHO EMILIA	1
	100050732	RANCHO SANTIESTEBAN	2
	100050854	RANCHO EL CANELO	7
	100050860	FLOR, LA	8

Cuadro A1. Indicadores sociodemográficos y servicios de los centros proveedores de servicios cercanos a carreteras y sus localidades atendidas, 2000 *(Continúa)*

Centro	Municipio Clave	Localidad	Población total
	100050971	RANCHO EL FRESNO	6
	100050997	RANCHO EL MILAGRO	6
	100051015	NUEVO VERGEL, EL	39
	100051024	RANCHO SANTO NIÑO	1
	100051032	RANCHO RAMOS VAZQUEZ	5
	100051033	RANCHO MENDOZA	6
	100051195	POTRILLO, EL	6
	100051255	LOCALIDAD SIN NOMBRE (JOSE DERAS RIOS)	4
	100051338	LOCALIDAD SIN NOMBRE (ESTEBAN TEJEDA)	7
	100051369	RANCHO MONTSERRAT	6
26	DURANGO 100050190	IGNACIO ZARAGOZA	377
27	DURANGO 100050191	INDEPENDENCIA Y LIBERTAD	810
	100050235	PRIMERO DE MAYO	547
	100050239	PUNTA, LA	11
28	DURANGO 100050192	JESUS GONZALEZ ORTEGA	209
29	DURANGO 100050197	JUAN B. CEBALLOS	603
	100050314	ACAPULCO	14
	100051417	DURANGO, EL	1
30	DURANGO 100050204	LLANO GRANDE	2 072
	100051122	HACIENDA, LA	5
31	DURANGO 100050223	OTINAPA	217
32	DURANGO 100050277	SANTIAGO BAYACORA	1 390
	100050237	PUERTA DE LA CANTERA	466
	100050238	PUERTA DE STGO. BAYACORA, LA (PUERTA CHICA)	190
	100051037	RIO ESCONDIDO (LA LOMA)	538
	100051172	SAN MIGUEL DE LAS MARAVILLAS DE ABAJO	136
	100051307	RINCONADA, LA	1
33	DURANGO 100050297	JOSE MARIA PINO SUAREZ	1 562
	100050641	SANTA CRUZ DEL AGUAJE	1
	100050862	RANCHO LOS ARCOS	2
	100051012	LOCALIDAD SIN NOMBRE (ISMAEL ORTIZ A.)	2
	100051053	SACRAMENTO	3
34	DURANGO 100050298	VILLA MONTEMORELOS	1 580
	100050477	SANTA ROSA	7
	100051118	GUAJOLOTE, EL	6
	100051318	CURRAS, LAS	4
	100051357	MI ILUSION	3
35	GENERAL SIMON BOLIVAR 100060001	GENERAL SIMON BOLIVAR	1 270
36	GENERAL SIMON BOLIVAR 100060008	JOSE ISABEL ROBLES	1 009
37	GENERAL SIMON BOLIVAR 100060010	ORIENTE AGUANAVAL	903
	100060030	PRONTITUD, LA	72
38	GENERAL SIMON BOLIVAR 100060013	SAN ANTONIO DE ZARAGOZA	353
39	GENERAL SIMON BOLIVAR 100060014	SAN JOSE DE REYES	1 006
40	GENERAL SIMON BOLIVAR 100060023	IGNACIO ZARAGOZA	908
	100060005	ENRIQUE FLORES MAGON	166
41	GOMEZ PALACIO 100070033	ARTURO MARTINEZ ADAME	837
	100070036	BARRO, EL	689
	100070156	VALLE DE EUREKA, EL	551
	100070158	VEINTINUEVE DE AGOSTO, EL	83
42	GOMEZ PALACIO 100070064	ESMERALDA	1 981
	100070191	MONEGRO	6
	100070352	PASTOR ROUAIX (PENJAMO)	181
	100070650	NORIA LA TRES	2
	100070651	NORIA LA CUATRO	3
	100070652	VERGELITO, EL	10
	100070837	NUEVA YORK	3
43	GOMEZ PALACIO 100070147	SANTA CRUZ LUJAN	1 478
	100070056	CHIHUAHUITA (CHIHUAHUITA VIEJO)	277
	100070131	RINCON DE SANTA CRUZ	299
	100070326	CHIHUAHUITA (CHIHUAHUITA NUEVO)	106
	100070558	SAN ISIDRO	44
	100070757	PILAR, EL	6
	100070777	CARMELITAS, LAS	3
44	GUADALUPE VICTORIA 100080004	FELIPE CARRILLO PUERTO (TARABILLAS)	2 086
45	GUADALUPE VICTORIA 100080006	GENERAL CALIXTO CONTRERAS (COLORADA)	1 987
46	GUADALUPE VICTORIA 100080009	IGNACIO RAMIREZ	2 485
	100080060	CANTARRANAS	4
	100080111	LOCALIDAD SIN NOMBRE (LUCIO SALDIVAR)	3
47	GUANACEVI 100090001	GUANACEVI	2 005
	100090060	POTRERILLOS	14
	100090144	ROSALES	4
	100090502	COLONIA METALURGICA (LA PLANTA)	11
	100090503	TALISTIPA	40
	100090506	BARRADON, EL	11
	100090510	LOCALIDAD SIN NOMBRE (EMIGDIO MATA ORTEGA)	2
	100090529	LOCALIDAD SIN NOMBRE (ALFONSO CHAVEZ)	2
48	GUANACEVI 100090045	JOSE MARIA MORELOS	304
49	GUANACEVI 100090059	POSTA DE JIHUITES	264
50	GUANACEVI 100090066	ROSILLA, LA	236
	100090504	ALTO DE LA ROSILLA, EL	5
51	GUANACEVI 100090087	ZAPE, EL	391
	100090133	CUERVITO, EL	4
	100090508	LOCALIDAD SIN NOMBRE (ALFREDO BLANCO)	5
	100090509	LOCALIDAD SIN NOMBRE (AMBROSIO REYES RIVERA)	4
	100090511	LOCALIDAD SIN NOMBRE (JESUS RAMOS AGUIRRE)	1
	100090512	OTRA BANDA, LA	10
52	HIDALGO 100100001	VILLA HIDALGO	659
53	HIDALGO 100100033	SAN FERMIN	323
54	HIDALGO 100100044	ZARCA, LA	586
	100100151	HACIENDA LA ZARCA (HACIENDA)	4
55	HIDALGO 100100052	ESPERANZA, LA	161
	100100035	SAN JORGE	14
56	INDE 100110001	INDE	603
57	INDE 100110010	DELICIAS, LAS	406
58	INDE 100110021	PALMITO, EL	381

Cuadro A1. Indicadores sociodemográficos y servicios de los centros proveedores de servicios cercanos a carreteras y sus localidades atendidas, 2000 *(Continúa)*

Centro	Municipio Clave	Localidad	Población total
	100110127	PEDREGAL, EL	1
	100110128	CAMP. DE SEG. HIDR. (P. L. CARD. EL PALMITO)	1
59	INDE		
	100110029	RANCHO NUEVO	335
	100110030	SALTO DE ARRIBA, EL	32
	100110047	SOLEDAD, LA	28
	100110058	SALTO DE ABAJO, EL	41
	100110130	CALICHAL, EL	3
60	INDE		
	100110036	SAN FRANCISCO DE ASIS	430
61	LERDO		
	100120024	LUZ, LA	973
	GOMEZ PALACIO		
	100070052	CORTIJO, EL	6
	100070257	GOLETA, LA	241
	100070287	TREBOL, EL	10
	100070567	SAN MARTIN	10
62	LERDO		
	100120031	NUEVO GRASEROS	853
	100120099	CARCAMO PATRON	28
63	LERDO		
	100120055	VEINTIUNO DE MARZO	1 351
	100120035	P. P. LA POSTA	18
	100120086	DOS HERMANOS (SANTA ELOISA)	4
	100120093	VILLA MIGAJA	9
	100120096	MOYOTAL, EL	7
	100120328	ESTABLO REVILLA	19
	100120468	LILAS, LAS	3
64	LERDO		
	100120056	VICENTE SUAREZ	593
	100120040	ROSARIO, EL (EL QUINTO)	3
65	MAPIMI		
	100130063	JARALITO	309
66	MAPIMI		
	100130132	SAN JUAN DE CAÑITAS	322
	100130134	SAN LUIS	12
67	MEZQUITAL		
	100140001	SAN FRANCISCO DEL MEZQUITAL (EL MEZQUITAL)	1 703
	100140042	TRONCON, EL	911
	100140055	LEONERA, LA	40
	100140170	AGUA CALIENTE	15
	100140450	PRESA, LA	5
68	MEZQUITAL		
	100140008	YONORA	181
69	MEZQUITAL		
	100140011	CHARCOS, LOS	509
70	MEZQUITAL		
	100140014	GUACAMAYITA, LA	124
	100140837	CHINO, EL	9
71	MEZQUITAL		
	100140015	GUAJOLOTA, LA	191
	100140126	DURAZNOS, LOS	27
	100140256	GUAJOLOTA, LA	27
	100140500	RINCON, EL (TRONCONES)	49
	100140502	TAMBOR, EL	12
	100141037	NOPALITOS (LA NOPALERA)	32
	100141062	RANCHO DE LAS MANZANILLAS	26
	100141158	PESCADO, EL	4
	100141160	PIEDRAS DE AMOLAR	40
	100141177	TEPETATES, LOS	7
	100141280	CHICHOCTA	49
	100141305	LIMONCITO, EL	3
72	MEZQUITAL		
	100140016	HUAZAMOTA	815
	100140129	LAGUNA, LA	16
	100140392	PICACHOS	12
73	MEZQUITAL		
	100140018	LAGUNA DEL CHIVO	277
	100140268	JOYA, LA	11
74	MEZQUITAL		
	100140031	SAN LUCAS DE JALPA	132
	100140361	ENRAMADAS, LAS	18
	100140364	ARENA, LA	76
75	MEZQUITAL		
	100140035	SANTA MARIA DE OCOTAN	337
	100140492	TEJONES, LOS	10
	100140495	CUEVA DELGADA	31
	100140929	ALACRANES, LOS	11
	100140974	DURAZNOS, LOS	4
	100140979	OAXACA (LAS ESCOBAS)	29
	100141028	MESITA, LA	33
	100141043	PATIO, EL	22
	100141049	PIEDRAS NEGRAS	19
	100141206	ARROYO DEL GAVILANCILLO	6
	100141207	BAJIO LA COFRADIA (CHACHAMOLES)	4
	100141225	CRUZ, LA	6
	100141247	MESA DE LOS AGUACATES, LA	6
	100141288	CERRO DEL AGUILA REAL	4
	100141307	LLANO CHICO	8
76	MEZQUITAL		
	100140044	SAN FRANCISCO DE OCOTAN	182
	100140772	ZANCUDOS, LOS	11
	100140808	MESAS, LAS	24
	100140947	CANOAS	12
	100141044	PEÑAS, LAS	18
	100141068	SALTOS, LOS	4
	100141104	AGUA SALADA	6
	100141139	MARIPOSAS, LAS (LAS FLORES)	25
	100141286	CEJA, LA	20
	100141317	PEÑASCO BLANCO	8
	100141328	VERANOS, LOS	14
77	NAZAS		
	100150004	BENITO JUAREZ	393
	100150002	COLONIA LAS ADJUNTAS	157
	100150014	JOSE GUADALUPE RODRIGUEZ	264
78	NAZAS		
	100150025	GENERAL LAZARO CARDENAS (PUEBLO NUEVO)	2 081
	100150022	RANCHO GRANDE	61
	100150031	SAN PEDRO DEL TONGO	18
	100150066	LOCALIDAD SIN NOMBRE (MARIA LUISA TORRES I)	2
	100150072	SAN RAFAEL	1
79	NOMBRE DE DIOS		
	100160003	AMADO NERVO	695
	100160059	SANTA CRUZ DE GUADALUPE	869
	100160070	RANCHO PALMIRA (SAN JOSE DE LOS DIAZ)	10
80	NOMBRE DE DIOS		
	100160016	EMILIO PORTES GIL	321
	100160031	LAURO DEL VILLAR	428
	POANAS		
	100220014	ESTACION POANAS	480
81	NOMBRE DE DIOS		
	100160052	SAN JOSE DE LA PARRILLA (LA PARRILLA)	1 478
82	OCAMPO		
	100170009	ENCINO DE LA PAZ, EL	416
	100170189	BAYAS, LAS	18
83	OCAMPO		
	100170011	ESTANCIA, LA	168
	100170123	BUENAVISTA	25
	100170132	SAN FRANCISCO	11
84	OCAMPO		
	100170070	VILLA ORESTES PEREYRA (ROSARIO)	607
85	ORO, EL		
	100180013	GENERAL ESCOBEDO	889
86	ORO, EL		
	100180028	POBLADO DE PEÑA (PEÑA)	304

Cuadro A1. Indicadores sociodemográficos y servicios de los centros proveedores de servicios cercanos a carreteras y sus localidades atendidas, 2000 *(Continúa)*

Centro	Municipio Clave	Localidad	Población total
87	ORO, EL 100180030	POTRERO DE CAMPA	320
88	ORO, EL 100180042	SAN JOSE DE RAMOS (RAMOS)	385
89	ORO, EL 100180045	SANTA CRUZ DE TEPEHUANES (EL PUEBLO CHILERO)	119
	100180032	REFORMA, LA	56
	100180088	SANTA CRUZ DE ARRIBA	26
90	ORO, EL 100180052	UNION Y PROGRESO (LAS IGLESIAS)	297
91	PANUCO DE CORONADO 100200008	FRANCISCO JAVIER MINA (CORRALEJO)	1 137
92	PANUCO DE CORONADO 100200012	GENERAL IGNACIO ZARAGOZA	770
93	PANUCO DE CORONADO 100200020	PANUCO DE CORONADO	1 413
94	PANUCO DE CORONADO 100200063	ADOLFO LOPEZ MATEOS (AGUINALDO)	639
95	PEÑON BLANCO 100210012	GENERAL JESUS AGUSTIN CASTRO (INDEPENDENCIA)	1 833
96	PEÑON BLANCO 100210015	IGNACIO ZARAGOZA (SAN PABLO)	530
97	PEÑON BLANCO 100210037	NUEVO COVADONGA	220
	100210039	RANCHITO, EL	2
98	POANAS 100220009	JOYA, LA	1 881
99	PUEBLO NUEVO 100230003	AGUA CALIENTE	130
	100230551	NARANJITO, EL	30
	100230592	MAGUEY, EL	12
	100230638	COLORADA, LA	28
	100230739	OJO DE AGUA, EL	35
100	PUEBLO NUEVO 100230027	CORRALITOS	606
101	PUEBLO NUEVO 100230058	NARANJOS, LOS	382
	100230043	HABAL, EL	56
	100230044	HIGUERAS, LAS	180
	100230179	PLATANITO, EL	41
	100230569	HUIZACHAL, EL	25
	100230650	LAURELES, LOS	9
	100230654	MESITAS, LAS	24
102	PUEBLO NUEVO 100230064	PEÑA, LA	891
103	PUEBLO NUEVO 100230075	SAN BERNARDINO DE MILPILLAS CHICO	1 042
	100230644	ENCINO GACHO, EL	6
104	PUEBLO NUEVO 100230080	SAN MANUEL	187
	100230729	SAN FELIPE	5
105	PUEBLO NUEVO 100230213	CEBOLLAS, LAS	104
	100230093	CUEVA, LA	41
	100230455	MENTIDERO, EL	10
106	RODEO 100240002	ABASOLO	1 235
	100240057	BELLAVISTA (LOS FRESNOS)	2
	100240087	PEQUEÑA, LA (FRANCISCO MARTINEZ PEREZ)	2
107	RODEO 100240004	AMOLES, LOS	309
	100240006	ANIMAS, LAS	328
108	RODEO 100240023	LINARES DEL RIO	428
	100240035	SANTA ISABEL DEL RESBALON	104
	100240086	HUICHAPA	3
109	RODEO 100240024	NIÑOS HEROES (SAN RAFAEL)	302
	100240042	TUZAS, LAS	3
110	SAN BERNARDO 100250001	SAN BERNARDO	862
111	SAN BERNARDO 100250036	PROVIDENCIA	127
	100250031	PARRITA, LA	21
	100250035	PORVENIR, EL	13
	100250037	PUEBLO NUEVO (TALAYOTES)	123
	100250056	RANCHO MORENO	2
112	SAN DIMAS 100260023	CEBOLLAS, LAS	230
113	SAN DIMAS 100260087	SAN LUIS DE VILLA CORONA	434
	100260282	BOQUILLA DE SAN LUIS, LA	102
	100260476	BAJIO LARGO	13
	100260850	ZANJON, EL	4
114	SAN DIMAS 100260089	SAN MIGUEL DE CRUCES	1 915
	100260848	YERBANIZ	1
115	SAN DIMAS 100260098	TAMBORES DE ABAJO (LAS VEGAS)	495
	100260360	OJITOS, LOS	25
	100260638	CRUCITA, LA	6
	100260820	RESTAURANT RAYITO	9
	100260889	RESTAURANT LOLITA	9
116	SAN DIMAS 100260112	VERACRUZ DE LA SIERRA (EL PUEBLO)	362
	100260122	RANCHO VIEJO	10
117	SAN DIMAS 100260142	SAN ANTONIO DE LAS TRUCHAS	196
	100260139	CEBOLLAS, LAS	46
	100260143	SAN MIGUELITO	71
	100260355	MONA, LA	57
	100260757	DELICIAS, LAS	13
118	SAN JUAN DE GUADALUPE 100270001	SAN JUAN DE GUADALUPE	1 760
	100270089	SAN LUISITO	5
119	SAN JUAN DE GUADALUPE 100270005	BENITO JUAREZ (EL CAPADERO)	239
120	SAN JUAN DE GUADALUPE 100270012	ESQUIVELES, LOS	248
	100270030	SAN JOSE DE BARRONES	106
	100270032	SANTO NIÑO	486
	100270059	SULFATO, EL	42
121	SAN JUAN DE GUADALUPE 100270031	SANTA CRUZ DEL OREGANO (EL OREGANO)	295
122	SAN JUAN DE GUADALUPE 100270033	VICENTE GUERRERO (SIETE ZACATES)	230
	100270052	GRANJENO, EL	38
	100270083	FLOR, LA	49
123	SAN JUAN DE GUADALUPE 100270034	SYMON (ESTACION SYMON)	112
124	SAN JUAN DEL RIO 100280014	CHARCOS, LOS (LAS MINAS)	458
125	SAN JUAN DEL RIO 100280015	DIEZ DE OCTUBRE (SAN LUCAS DE OCAMPO)	1 530
	100280093	SOLDADITOS, LOS	6
	100280151	OJO CALIENTE, EL (LA ALBERCA)	2
	100280156	BERRENDO, EL	3
126	SAN JUAN DEL RIO 100280022	JOSE MARIA PATONI (MENORES DE ARRIBA)	503
	100280056	CASITA, LA	3

Cuadro A1. Indicadores sociodemográficos y servicios de los centros proveedores de servicios cercanos a carreteras y sus localidades atendidas, 2000 *(Continúa)*

Centro	Municipio Clave	Localidad	Población total
	SAN JUAN DEL RIO		
127	100280038	SAUZ DE ABAJO	398
	100280013	CHARCO HONDO	146
	100280023	LEONA VICARIO	537
	SAN LUIS DEL CORDERO		
128	100290001	SAN LUIS DE CORDERO (SAN LUIS)	1 517
	SAN LUIS DEL CORDERO		
129	100290012	SAN JUAN DE LAS BOQUILLAS	153
	SAN PEDRO DEL GALLO		
130	100300001	SAN PEDRO DEL GALLO (EL GALLO)	625
	100300106	RANCHITO, EL	6
	SAN PEDRO DEL GALLO		
131	100300009	CASCO, EL	236
	SANTA CLARA		
132	100310014	SAN ANTONIO DE LA LAGUNA	617
	SANTIAGO PAPASQUIARO		
133	100320079	JOSE MARIA MORELOS (CHINACATES)	1 365
	SANTIAGO PAPASQUIARO		
134	100320082	PALESTINA, LA	342
	100320181	SANTA RITA	20
	100320182	GUADALUPE GUERRERO	13
	SUCHIL		
135	100330002	ALEJANDRO	375
	100330004	ANGELES, LOS	3
	SUCHIL		
136	100330016	SAN MIGUEL DE LA MICHILIA	819
	TLAHUALILO		
137	100360011	CAMPANA, LA	466
	TLAHUALILO		
138	100360027	SAN FRANCISCO DE HORIZONTE (HORIZONTE)	1 428
	100360021	ESTERITO, EL	5
	100360063	SAN JULIO	852
	TLAHUALILO		
139	100360034	LUCERO, EL (ARCINAS)	2 467
	100360088	CUARENTA, EL (EL BARRO)	158
	100360212	RANCHO EL LUCERO	3
	100360216	NOGALES, LOS	5
	GOMEZ PALACIO		
	100070302	BARRO 33, EL (EL TREINTA Y TRES)	157
	100070780	LOCALIDAD SIN NOMBRE (FELIPE NORIEGA)	3
	TOPIA		
140	100370001	TOPIA	1 758
	100370037	CALABAZAL, EL	14
	100370151	PERROS BRAVOS	2
	100370276	SANTA ANA	1
	100370389	COCHA, LA	18
	100370391	GUACIMAL, EL	6
	100370392	MOLINOS	46
	100370644	CHAPUSAS	12
	TOPIA		
141	100370239	VALLE DE TOPIA	477
	100370159	PINOS, LOS	250
	100370399	RINCONADA, LA (LA LABOR)	2
	100370529	MESITA, LA	13
	100370532	RINCON, EL	26
	100370653	CHILILLAR, EL	7
	VICENTE GUERRERO		
142	100380007	SAN FRANCISCO JAVIER	1 732
	100380003	GRACEROS	965
	100380013	POTRERO, EL	7
	100380022	DURAZNO, EL	2
	100380023	VERGEL, EL	7
	NOMBRE DE DIOS		
	100160006	BOLSA DE FIERRO	100
	100160044	PLATEROS	9
	100160047	REVOLUCION SOCIAL	307
	100160141	YURIRIA	3
	VICENTE GUERRERO		
143	100380009	SAN JOSE DE LAS CORRIENTES	513
	NUEVO IDEAL		
144	100390005	BENITO JUAREZ (JUAREZ DE ABAJO)	412
	100390035	MODESTO QUEZADA (JUAREZ DE ARRIBA)	105
	SANTIAGO PAPASQUIARO		
	100320091	PROVIDENCIA	76
	NUEVO IDEAL		
145	100390018	DOCTOR CASTILLO DEL VALLE (LAS HUERTAS)	737
	NUEVO IDEAL		
146	100390020	ESFUERZOS UNIDOS	936
	100390025	HAMBURGO	183
	NUEVO IDEAL		
147	100390023	GUATIMAPE	1 131
	100390073	BELLAVISTA	5
	100390147	HEIDE	13
	100390180	LOCALIDAD SIN NOMBRE (CAMERINO HERRERA M.)	1
	100390187	HUERTA BERENICE	8
	NUEVO IDEAL		
148	100390053	SAN JOSE DE MORILLITOS (LA PERLA)	654
	100390145	ALAMEDAS, LAS	5
GUANAJUATO			
	ABASOLO		
1	110010060	LABOR DE PERALTA	1 760
	110010040	ESTACAS, LAS	482
	110010411	QUINTO, EL	20
	110010420	MONTECILLO	19
	VALLE DE SANTIAGO		
	110420095	SAN CRISTOBAL	898
	110420183	SAN JOSE DE PANTOJA	577
	110420296	FAMILIA PARTIDA CABALLERO (LA CASA DEL CAMPO)	9
	ACAMBARO		
2	110020004	ANDOCUTIN	896
	ACAMBARO		
3	110020015	CHAMACUARO	1 616
	110020026	INCHAMACUARO (CHAMACUARILLO)	1 240
	110020041	OBRAJUELO	1 073
	110020316	CENTRO DE CAPACITACION MAGISTERIAL	4
	110020320	COLONIA LA GUADALUPANA	83
	ACAMBARO		
4	110020086	SANTIAGUILLO	1 213
	110020254	LOMA LINDA	54
	110020324	CRUCITA, LA	12
	ALLENDE		
5	110030006	AGUSTIN GONZALEZ	515
	110030027	BOCA DE LA CAÑADA	286
	ALLENDE		
6	110030039	CAMPANA, LA	751
	110030096	DOÑA JUANA	335
	110030098	ELVIRA	159
	110030283	SAN JOSE DEL LLANO	75
	110030660	PILON DE LOS OVIEDO, EL	11
	110030706	CERRO GRANDE	15
	ALLENDE		
7	110030077	CORRAL DE PIEDRAS DE ARRIBA	1 701
	110030005	AGUILA, EL	148
	110030256	CRUCES, LAS	155
	110030362	MAJADA HONDA	17
	110030369	PUERTECITO, EL	42
	110030371	PUERTO DEL AIRE	7
	110030432	SAN FRANCISCO	172
	110030668	SAN ANTONIO DE CRUCES	259
	110030673	MAROMA, LA	17
	ALLENDE		
8	110030128	JALPA	414
	110030014	ARQUITOS	47

Cuadro A1. Indicadores sociodemográficos y servicios de los centros proveedores de servicios cercanos a carreteras y sus localidades atendidas, 2000 *(Continúa)*

Centro	Municipio Clave	Localidad	Población total
	110030065	CIENEGA, LA (LA CIENEGA DE PALO BLANCO)	8
	110030108	GAVILAN, EL	32
	110030191	PALO BLANCO	81
	110030409	TINAJA DE LOS RODRIGUEZ, LA	355
	110030410	LADERITAS	23
	110030471	DOLORES, LOS	29
	110030496	PURISIMA	47
	110030842	SAN PEDRO Y SAN PABLO (TRANSITO GUERRERO)	2
	ALLENDE		
9	110030188	PALMILLA, LA	360
	APASEO EL ALTO		
10	110040062	SAN ANTONIO CALICHAR	1 446
	APASEO EL GRANDE		
11	110050003	AMEXHE (AMECHE)	2 325
	110050011	COACHITI	1 601
	110050012	RANCHO NUEVO LA CONCEPCION (LA CONCEPCION)	360
	110050125	LOMITA, LA	7
	110050137	NOGAL, EL	6
	ATARJEA		
12	110060003	ALDAMA (XOCONOXTLE)	377
	110060014	LLANITOS, LOS	91
	CELAYA		
13	110070109	JUAN MARTIN	2 231
	110070515	SALTO, EL	5
	MANUEL DOBLADO		
14	110080130	SAN PABLO	547
	110080074	PEÑUELITAS	56
	110080075	PIEDRA PARADA (LA MANGA)	297
	110080324	SAN RAFAEL	6
	110080367	VIOLETAS, LAS	6
	110080454	SAL SI PUEDES	14
	110080461	SANTA CRUZ	3
	MANUEL DOBLADO		
15	110080166	ZAPOTE DE ADJUNTAS	507
	110080002	ADJUNTAS, LAS	396
	110080019	CARRIZO DE GODINEZ	59
	110080087	PUERTA DEL PITAHAYO	70
	110080273	PASO BLANCO DE LOS RIOS (EL CUADRIL)	51
	110080275	FRACCION BORDO VIEJO	14
	110080276	SAN AGUSTIN	12
	110080384	TEJABANES, LOS	49
	110080401	CARRIZO, EL	5
	COMONFORT		
16	110090024	MORALES	1 424
	110090026	NOPALERA	324
	110090039	RINCONCILLO (RINCONCILLO DE LOS REMEDIOS)	473
	110090043	SAN PABLO	644
	110090086	LUZ, LA	3
	110090156	CERCA LARGA	1
	110090163	GRANJA AVICOLA NUMERO 23	4
	110090169	GRANJA AVICOLA NUMERO 22	3
	110090204	VICENTE LOPEZ ARRIAGA	6
	110090212	PREDIO SAN PEDRO	18
	CORONEO		
17	110100011	PIEDRA LARGA	928
	110100027	ESPINAZO, EL (LOMA BONITA)	253
	CUERAMARO		
18	110120026	SAN GREGORIO	1 313
	110120029	SANTA RITA (EJIDO REFUGIO DE AYALA)	188
	110120056	SAN FELIX	13
	110120064	LLAVE, LA	48
	110120096	BORDO BLANCO	1
	110120111	MARTINEZ, LOS	2
	DOLORES HIDALGO		
19	110140035	CAPULIN, EL	322
	110140110	GUSANO, EL	310
	110140157	LUGO, LOS	186
	110140168	MESA DE GARCIA	82
	110140240	RANCHO DE ENMEDIO DE LOS LUGO	141
	110140254	RIO AZUL	54
	110140737	NOPALERA, LA	85
	DOLORES HIDALGO		
20	110140135	XOCONOXTLE EL GRANDE	1 036
	110140685	VILLA GUASAVE	15
	ALLENDE		
	110030004	AGUA SALADA	91
	110030263	SAN DAMIAN	550
	110030378	VISTA HERMOSA DE SANTA ELENA	9
	110030831	SAN BERNARDINO	10
	GUANAJUATO		
21	110150030	CAMPUZANO	716
	110150184	MEDIA LUNA DE CAMPUZANO	42
	110150278	LLANO, EL	4
	110150282	PINILLO, EL	52
	110150317	CAMPUZANO (LAS GOLONDRINAS)	22
	GUANAJUATO		
22	110150062	LORENZOS, LOS	1 320
	110150065	MAGDALENAS, LAS	145
	110150082	PALMA, LA	407
	110150174	LOMA, LA	234
	110150259	CARRIZO, EL	17
	110150279	ADJUNTAS DE MAGDALENAS, LAS	20
	JERECUARO		
23	110190088	SAN LUCAS	1 537
	110190205	LLANOS DE SAN LUCAS, LOS	20
	110190222	TROJES DE SAN LUCAS, LAS	2
	JERECUARO		
24	110190090	SAN PABLO	1 138
	110190094	SARAMPION, EL	267
	110190112	CANTERA, LA	29
	110190152	REDONDA, LA	6
	110190213	PURGATORIO, EL	8
	JERECUARO		
25	110190109	ZATEMAYE	532
	OCAMPO		
26	110220032	GACHUPINES	1 116
	PENJAMO		
27	110230025	BUENAVISTA DE CORTES	1 294
	110230122	GUAYABO DE CAMARENA, EL	239
	110230276	SAN JOSE DE LAS MORAS	352
	110230283	SAN MIGUEL DE CAMARENA	131
	110230439	CIENEGUITA DE MORALES	41
	110230447	SOLEDAD, LA	39
	110230470	GRANJA LOS TULES	17
	110230555	GRANJA SAN MIGUEL	7
	110230608	ARELLANO, LOS	8
	110230678	GRANJA LOS PINOS	8
	PENJAMO		
28	110230194	ORDEÑITA DE BARAJAS (ORDEÑA DE BARAJAS)	961
	110230153	LEYVA DE BARAJAS	196
	110230190	NORIA DE BARAJAS (LA NORIA)	761
	110230241	RANCHO SECO DE BARAJAS	799
	110230271	SAN ISIDRO DE CRUCITAS	511
	PENJAMO		
29	110230201	PALO VERDE	847
	110230064	COLORADO DE HERRERA	443
	110230275	SAN JOSE DE MORALES	285
	110230369	PORTALES DE HERRERA	16
	110230656	FAMILIA MENDOZA BONILLA	12
	110230675	GRANJA LA PEINETA	7
	110230679	GRANJA LOS POZOS	12
	110230708	PALO VISTA DE ZARATE	11
	110230715	PINO DE RAMIREZ, EL	26
	110230724	RANCHO LOS PINOS DE ZARATE	10
	110230745	UVAS, LAS	3
	110230756	ESCONDIDA DE TORRES, LA	23
	110230758	LOMA DE PALO VERDE (LOS OLIVOS)	66

Cuadro A1. Indicadores sociodemográficos y servicios de los centros proveedores de servicios cercanos a carreteras y sus localidades atendidas, 2000 *(Continúa)*

Centro	Municipio Clave	Localidad	Población total
	PENJAMO		
30	110230220	POTRERILLOS DEL RIO	711
	110230013	ARAMUTARO DE LUQUE	321
	110230438	ALTAMIRA DEL REFUGIO	22
	PENJAMO		
31	110230221	POTREROS	1 772
	110230240	RANCHO NUEVO DE POTREROS	204
	PENJAMO		
32	110230236	PURISIMA DE RAMIREZ (EJIDO ESTACION PENJAMO)	581
	110230053	PALMAS, LAS (LAS PALMAS DEL CACHIRPE)	37
	110230180	EJIDO DEL NOPAL (MONTEBELLO)	311
	110230251	ROMERAL, EL	344
	110230311	SOLEDAD DE MORALES, LA	267
	110230426	SANTA MONICA	43
	110230505	ALAMO, EL (EL ALAMO DEL CACHIRPE)	8
	110230513	CEDROS DEL CACHIRPE DOS, LOS	2
	110230634	CACHIRPE DOS, EL	26
	110230642	CUARENTA DE SOLEDAD DE MORALES, EL	45
	110230668	GRANJA DE LAS PALOMAS	2
	PENJAMO		
33	110230261	SAN ANTONIO DE ACEVES	614
	110230138	EJIDO JOYA DE MULAS	191
	110230305	SAUZ DE MENDEZ	262
	110230354	NACIMIENTO, EL	7
	110230727	RANCHO SANTA ANITA	14
	110230772	CIENCIA, LA	8
	PENJAMO		
34	110230315	TACUBAYA	954
	110230113	GAVILANA, LA	382
	110230226	PRESIDIO DE MORALES	245
	110230317	TEPETATE DE NEGRETE	306
	110230492	MIRAVALLE (LA LIBERTAD)	103
	110230652	ESTACION TACUBAYA	8
	110230735	SANTA TERESA DE MORALES DOS	124
	PUEBLO NUEVO		
35	110240017	YOSTIRO (YOSTIRO DE SAN ANTONIO)	1 016
	110240005	DOS RIOS DE SAN ANTONIO (DOS RIOS)	186
	110240015	VILLA DE GUADALUPE	497
	110240046	COLONIA EL PALOMAR	41
	110240061	CERRITO DEL CAPULIN DE YOSTIRO	95
	110240076	GRANJA TOROS PINTO DE LOS HERMANOS MOZQUEDA	7
	110240077	SAN PASCUAL (YOSTIRO)	4
	IRAPUATO		
	110170210	RANCHO NUEVO DE YOSTIRO	853
	110170547	CAPULIN DE YOSTIRO, EL	89
	110170843	CAPILLA, LA	163
	ROMITA		
36	110260023	JAGÜEY, EL	1 323
	110260052	SAN CARLOS DEL JAGÜEY	492
	110260172	ESMERALDA, LA	42
	110260249	JAGÜEY, EL (MANUEL LUNA)	29
	110260323	JESUS MUÑOZ	13
	110260325	JOSE PONCE	4
	110260347	MONTE DE SAN CARLOS DEL JAGÜEY, EL	15
	110260437	HUIZACHADA, LA (LA LOMA)	5
	LEON		
	110200905	SAN JOSE DEL GRANJENO	54
	ROMITA		
37	110260032	MEZQUITE GORDO	1 636
	110260010	CASETA, LA	157
	110260095	GRANJA LA CONCEPCION	126
	110260106	MONTE, EL (CARMEN GARCIA)	7
	110260112	TECOLOTE, EL	48
	110260143	TECOLOTE, EL (LOS MARTINEZ)	30
	110260290	GRANJA LA ESPERANZA (MIGUEL SEGOVIANO)	2
	110260299	GRANJA LOS SAUCES (JESUS LOPEZ)	22
	110260316	GUZMAN, LOS (LA CASETA)	27
	110260356	NORIA, LA (MEZQUITE GORDO)	7
	110260425	TERRONAL, EL (JOSE ROCHA NAVA)	43
	ROMITA		
38	110260034	MONTE DE HOYOS	790
	110260064	SAN JOSE DE SOLIS (LA GARITA)	227
	110260071	SANTA EFIGENIA	816
	110260075	SANTA ROSALIA DE GAVIA (SANTA ROSALIA)	435
	110260091	NUEVA CALIFORNIA	3
	110260135	SANTA ANA	28
	110260139	GRANJA SANTA ANITA	7
	110260175	FRANCISCO ROMO	4
	110260357	NUEVA CALIFORNIA (ROBERTO JUAREZ)	7
	110260408	SAN FRANCISCO DE GAVIA UNO	43
	110260416	EFIGENIA, LA (LOS RUISEÑOR)	4
	ROMITA		
39	110260074	SANTA ROSA DE RIVAS	1 670
	SALVATIERRA		
40	110280013	CUPAREO	2 335
	SAN DIEGO DE LA UNION		
41	110290120	SAUCEDA, LA	1 233
	110290293	OJO DE PUERCO	5
	110290326	GRANJAS AVICOLAS NUMERO 26 Y 27	12
	SAN FELIPE		
42	110300120	LAGUNA DE GUADALUPE	2 434
	110300545	PILA, LA	8
	SAN FELIPE		
43	110300251	SANTA ROSA	1 404
	110300072	CHIRIMOYA VIEJA	747
	SAN FELIPE		
44	110300253	SANTO DOMINGO DE GUZMAN (SANTO DOMINGO)	527
	110300506	HARTONAS, LAS (HARTONAS DEL NORTE)	22
	SAN JOSE ITURBIDE		
45	110320074	PUERTO DE CARROZA	1 009
	110320055	MEDINA	776
	110320196	RINCON DE MEDINA, EL (EL RINCON)	12
	SAN JOSE ITURBIDE		
46	110320086	SAN SEBASTIAN DEL SALITRE (EL SALITRE)	1 592
	110320058	NACIMIENTO, EL	58
	110320108	TULILLO DE ABAJO	841
	110320163	TEPETATE, EL	134
	110320245	LEONOR, LA	9
	110320251	NACIMIENTO TRES, EL (GRANJA EL SOCORRO)	10
	110320252	NACIMIENTO, EL (LOURDES GONZALEZ MESA)	25
	110320269	RANCHO EL NACIMIENTO UNO	2
	110320270	RANCHO GUADALUPE (EL NACIMIENTO DOS)	8
	SAN LUIS DE LA PAZ		
	110330461	TEPETATE, EL	262
	110330462	PROVIDENCIA, LA (LA PROVIDENCIA DEL SALITRE)	157
	110330467	CAMPO RAZO (SAN PABLO DE LAS ALAZANAS)	17
	110330468	SAN ANTONIO DE LAS TEJAS	112
	110330793	PREDIO EL SALITRE	76
	SAN LUIS DE LA PAZ		
47	110330085	LOURDES (ESTACION DE LOURDES)	1 053
	110330083	LEONA, LA	328
	110330358	SAN JAVIER (SAN GABRIEL)	11
	110330761	PATOS, LOS	27
	DOLORES HIDALGO		
	110140158	LUZ, LA	231
	SAN DIEGO DE LA UNION		
	110290061	PALOMAS, LAS	48
	110290258	TRES HERMANAS	1
	SAN LUIS DE LA PAZ		
48	110330151	PRINGON, EL	395

Cuadro A1. Indicadores sociodemográficos y servicios de los centros proveedores de servicios cercanos a carreteras y sus localidades atendidas, 2000 *(Continúa)*

Centro	Municipio Clave	Localidad	Población total
	110330055	ESPINAS BLANCAS	198
	110330086	LUZ DE LA ESQUINA, LA	591
	110330121	PALMARITO	195
	110330253	CIENEGUILLA DEL REFUGIO, LA	196
	110330315	POZO, EL	13
	SANTA CATARINA		
49	110340001	SANTA CATARINA	1 268
	110340002	AGUA BUENA	46
	110340016	JUAN DIEGOS, LOS	153
	110340018	LIMITAS, LAS	88
	110340019	LLANO BLANCO	127
	110340023	PEÑA COLORADA	117
	110340025	SABINO, EL	24
	110340027	SANTA CRUZ (BARRIO DE LA SANTA CRUZ)	89
	110340032	TABLON, EL	276
	110340040	CIENEGA, LA (LA CIENEGA LIMITAS)	16
	110340041	FAJA DEL MEZQUITAL, LA (EL MEZQUITAL)	48
	110340044	FAJA, LA	116
	110340046	SAUCITO, EL	27
	110340050	PASO, EL (LA CANTERA)	6
	SILAO		
50	110370035	ESPEJO, EL	526
	110370014	CALAVERNA, LA	458
	110370037	FORTUNA, LA	8
	110370042	INFANTES, LOS	7
	110370057	MEDIO SITIO	854
	110370096	SAN ANDRES DE LA BARAÑA	433
	110370315	SAN JOSE DE LA BARAÑA	61
	110370582	PARADOR LA FORTUNA	11
	110370587	SAN FRANCISCO DE ASIS (EL ESPINAZO)	8
	TARANDACUAO		
51	110380015	SAN JOSE DE PORTO (SAN JOSE DE HIDALGO)	658
	110380037	EMILIANO JIMENEZ HURTADO	2
	ACAMBARO		
	110020182	LOMA, LA	12
	TARIMORO		
52	110390015	FIERROS, LOS	1 843
	110390098	COLONIA GUADALUPE (FRANCISCO ROSILLO)	5
	TARIMORO		
53	110390024	NORIA DE GALLEGOS, LA	957
	110390006	BUENAVISTA	243
	110390011	CUADRILLA DE CACALOTE (LA CUADRILLA)	456
	110390027	PROVIDENCIA DE CACALOTE	565
	110390028	NORIA DE SAN ISIDRO (PROVIDENCIA DE LA NORIA)	1 124
	110390030	SAN JUAN BAUTISTA CACALOTE (EL CACALOTE)	1 243
	110390050	RETIRO, EL	2
	110390067	CANDIDO GONZALEZ RODRIGUEZ	8
	110390084	GUADALUPE GOVEA HERNANDEZ	5
	110390091	MARTINEZ, LOS	18
	110390094	SERAFIN JIMENEZ TIRADO	1
	110390095	NORIA DEL AGUA, LA	17
	TIERRA BLANCA		
54	110400001	TIERRA BLANCA	1 650
	110400004	ARROYO SECO	262
	110400013	DON BLAS	236
	110400044	TEPETATE, EL	355
	110400063	VILLA UNION	178
	110400064	ZAPOTE, EL	92
	TIERRA BLANCA		
55	110400038	RINCON DEL CANO	965
	110400006	FRACCION DEL CANO	316
	110400032	PANALITO, EL	125
	110400057	CANO DE SAN ISIDRO	662
	110400077	CEDRO, EL	3
	VALLE DE SANTIAGO		
56	110420007	BORREGO, EL	176
	110420014	CERRO BLANCO	491
	110420059	MOTIVO, EL (EL CARRIZAL)	176
	YURIRIA		
	110460007	BUENAVISTA DE LA LIBERTAD	349
	VALLE DE SANTIAGO		
57	110420043	JICAMAS, LAS	2 219
	VALLE DE SANTIAGO		
58	110420074	PUERTA DE ANDARACUA	581
	110420069	POTRERILLO DE TORRES	200
	110420083	RANCHO VIEJO DE TORRES	591
	110420172	JAGÜIQUE (RANCHO NUEVO DE GUADALUPE)	156
	VICTORIA		
59	110430001	VICTORIA	2 147
	110430084	TASAJILLO	723
	110430095	JACALASUCHITL	85
	110430178	TANQUES, LOS	46
	110430215	HIGUERAS, LAS (CARRIZAL DE HIGUERAS)	111
	110430216	LINDEROS, LOS	290
	110430218	MESA DEL SALTO	29
	110430232	SOBREPIEDRA, LA	25
	110430296	ARROYO SECO	27
	110430303	ENTRONQUE DE JACALASUCHITL	48
	110430307	LAGUNILLA, LA	9
	110430317	PASO HONDO	128
	110430331	ATASCADERO, EL (LOS GONZALEZ)	4
	110430332	DONIMO, EL	45
	VICTORIA		
60	110430108	CIENEGUILLA	1 005
	110430181	TERRERO DE CIENEGUILLA	95
	110430211	AVIONES, LOS	135
	YURIRIA		
61	110460027	JUAN LUCAS	1 055
	110460097	CERNA, LOS (LA YACATA)	7
	YURIRIA		
62	110460076	SANTA MONICA OZUMBILLA (OZUMBILLA)	1 667
	110460036	MORAL, EL	1 233
	110460037	MORALITO, EL	420
	YURIRIA		
63	110460091	TIMBINAL, EL	718
	110460120	PUERTECITO DE TRANSITO, EL	9
GUERRERO			
	ACAPULCO DE JUAREZ		
1	120010078	AGUAS CALIENTES	1 437
	120010147	RINCON, EL	378
	120010150	SALSIPUEDES	394
	120010193	EMBARCADERO, EL (LAS TOTOLAS)	40
	ACAPULCO DE JUAREZ		
2	120010080	AMATEPEC	789
	120010106	HUAJINTEPEC	349
	ACAPULCO DE JUAREZ		
3	120010090	CAMPANARIO, EL	1 000
	120010353	CABEZA DE TIGRE	18
	ACAPULCO DE JUAREZ		
4	120010101	DOS ARROYOS	2 100
	ACAPULCO DE JUAREZ		
5	120010102	EJIDO NUEVO	2 179
	120010487	ZAPOTE, EL	6
	ACAPULCO DE JUAREZ		
6	120010121	LOMAS DE CHAPULTEPEC	1 977
	SAN MARCOS		
	120530032	LOMITAS DE PAPAGAYO, LAS	242
	120530086	BARRERA, LA	59
	120530145	CHAPOPOTE	32
	ACAPULCO DE JUAREZ		
7	120010137	PIEDRA IMAN	965
	ACAPULCO DE JUAREZ		
8	120010144	PUEBLO MADERO (EL PLAYON)	933

Cuadro A1. Indicadores sociodemográficos y servicios de los centros proveedores de servicios cercanos a carreteras y sus localidades atendidas, 2000 *(Continúa)*

Centro	Municipio Clave	Localidad	Población total
	120010208	PARAJE DE LA ZORRA	39
	120010400	LIMON, EL	10
9	AHUACUOTZINGO		
	120020002	ACATEYAHUALCO	167
	120020009	MAZAPA	110
	120020028	TOTOLZINTLA	175
	120020150	TERRERO, EL	33
10	AHUACUOTZINGO		
	120020004	AJUATETLA	618
11	AHUACUOTZINGO		
	120020011	OXTOTITLAN	1 160
	120020020	TECOANAPA	739
12	AHUACUOTZINGO		
	120020013	POCHUTLA	1 210
	120020090	COSTLIAPA	5
	120020129	TETORO	5
	120020133	ZACAYAUTLA	6
13	AHUACUOTZINGO		
	120020031	XOCOYOLZINTLA	967
	120020012	OSTOYAHUALCO	521
14	ALCOZAUCA DE GUERRERO		
	120040010	CHIMALTEPEC	475
	120040002	ACAMETLA DE BRAVO	410
15	ALCOZAUCA DE GUERRERO		
	120040019	XONACATLAN	795
16	ATENANGO DEL RIO		
	120080002	APANGUITO	632
17	ATENANGO DEL RIO		
	120080010	TEMALAC	902
18	ATENANGO DEL RIO		
	120080013	TEQUICUILCO	1 092
19	ATENANGO DEL RIO		
	120080015	SANTIAGO ZACANGO (ZACANGO)	402
	120080035	CASCALOTERA, LA	9
20	ATLIXTAC		
	120100028	PETATLAN	844
	120100047	SANTA ISABEL	181
	120100094	TEPONAHUASCO	7
21	ATLIXTAC		
	120100039	TLATLAUQUITEPEC	1 751
22	ATLIXTAC		
	120100042	XALPITZAHUAC	709
	120100003	AHUAXOTITLAN (AHUEXOTITLAN)	110
23	ATOYAC DE ALVAREZ		
	120110059	RIO SANTIAGO	969
	120110268	PLANES, LOS	4
24	AYUTLA DE LOS LIBRES		
	120120039	SIDRA, LA	266
	120120099	ARROYO DEL ZAPOTE	223
	120120146	OCOTITLAN	100
25	AYUTLA DE LOS LIBRES		
	120120051	TONALA	2 006
	120120026	MEZON, EL	947
	120120055	VANO, EL	479
	120120112	MEZON CHICO	141
	120120114	RANCHO EL DOBLETE DOBLE PROPOSITO	11
26	AZOYU		
	120130004	ARCELIA DEL PROGRESO	1 575
	120130185	PEÑAS PRIETAS	4
27	AZOYU		
	120130029	HUEHUETAN	1 827
	120130088	AGUACATILLO (RANCHO MAXIMINO MUÑOZ)	6
	120130152	CRUCERO DE HUEHUETAN (ESC. SEC. J. GARCIA J.)	2
	120130207	RANCHO HNOS. ALVARADO (CRUCERO DE HUEHUETAN)	7
	120130213	RANCHO LAURO JUSTO (AMATE GUINEA)	8
28	AZOYU		
	120130049	QUETZALAPA	1 631
29	AZOYU		
	120130063	ZOYATLAN	1 312
30	COAHUAYUTLA DE JOSE MARIA IZAZAGA		
	120160001	COAHUAYUTLA DE GUERRERO	1 303
	120160019	CAPIRE ALTO	1
	120160285	TIMBIRICHE, EL	7
31	COAHUAYUTLA DE JOSE MARIA IZAZAGA		
	120160027	COLMENEROS	295
32	COAHUAYUTLA DE JOSE MARIA IZAZAGA		
	120160074	PLATANILLO, EL	510
33	COCULA		
	120170020	TLANIPATLAN	752
	CUETZALA DEL PROGRESO		
	120260016	TLAQUILPA	286
34	COCULA		
	120170029	NUEVO BALSAS	1 720
	120170018	SAN NICOLAS	103
	120170042	RANCHO EL CAPIRE	1
35	COPALA		
	120180003	ATRIXCO	790
	120180002	ACHOTILLOS (POCHOTILLOS)	11
36	COPALILLO		
	120190006	PAPALUTLA	390
	120190042	ATOTONILCO	23
	120190054	TEPETITLAN	4
	120190077	PLAYA CONOCIDA (EL CAHUESQUITE)	18
37	COPALILLO		
	120190008	TLALCOZOTITLAN	895
	120190016	ATLIXTIC	20
	120190019	CASCALOTERA	58
	120190024	CUAQUEZALCO	54
	120190027	MINAS	71
	120190048	JUNTAS TECOMATE, LAS	13
	120190061	CUAHUEZQUITITLAN	32
	120190068	GUAMUCHILERAS, LAS	4
38	COPALILLO		
	120190010	ZICAPA	823
39	COPANATOYAC		
	120200001	COPANATOYAC	2 181
	120200030	XITOMATLA	88
40	COPANATOYAC		
	120200003	CONCEPCION, LA	197
	120200019	PLAN DE SAN MIGUEL	200
41	COYUCA DE BENITEZ		
	120210057	SANTA ROSA DE LIMA (SANTA ROSA)	553
	120210248	POZA AZUL, LA	13
	CHILPANCINGO DE LOS BRAVO		
	120290417	RANCHO ARENAS BLANCAS	4
42	COYUCA DE BENITEZ		
	120210061	TERRERO, EL	329
	120210030	HUAMUCHIL, EL	285
	120210144	AGUACATITO	60
	120210240	ZAPATERO, EL (HACIENDA DE LA SIDRA)	18
43	COYUCA DE CATALAN		
	120220005	ANONAS	454
	120220007	ARROYO GRANDE	772
	120220060	NARANJO, EL	1 048
	120220411	VENTARRON, EL	52
	120220665	CURVA, LA	12
44	COYUCA DE CATALAN		
	120220467	TEPEHUAJE, EL	100
	120220016	CAÑADA, LA	69
	120220206	MONO, EL	107
	120220370	PALO NUEVO	102
	120220462	AGUACATE, EL	18
	120220479	CEIBA MOCHA	35
	120220516	TECOMACAS, LAS	28

Cuadro A1. Indicadores sociodemográficos y servicios de los centros proveedores de servicios cercanos a carreteras y sus localidades atendidas, 2000 *(Continúa)*

Centro	Municipio Clave	Localidad	Población total
	120220674	BORBOLLON, EL	4
	120220694	MESA DE YESQUEROS	38
	CUAJINICUILAPA		
45	120230018	MALDONADO	892
	120230002	ALTOS DE BARAÑA	51
	120230131	RANCHO SINECIO MENDOZA	2
	CUAJINICUILAPA		
46	120230020	MONTECILLOS	893
	120230223	RANCHO MELITON CISNEROS	10
	CUAJINICUILAPA		
47	120230022	PUNTA MALDONADO (EL FARO)	1 110
	CUAJINICUILAPA		
48	120230023	QUIZA, EL	563
	120230027	RANCHO DE SANTIAGO (RANCHO SANTIAGO)	97
	120230179	RANCHO ALDEGUNDO MELO ANICA	1
	120230206	RANCHO JUANA HERNANDEZ	3
	120230225	RANCHO PEDRO LORENZO BUSTOS	2
	CUAJINICUILAPA		
49	120230031	TIERRA COLORADA	991
	120230254	HUERTA DE RAQUEL MENDOZA	1
	120230255	HUERTA DE SAUL MENDOZA PEREZ	6
	CUALAC		
50	120240001	CUALAC	1 718
	120240006	SAN MARTIN JOLALPAN	491
	120240015	AZOCHITLAN	10
	120240027	CRUCES, LAS	24
	CUAUTEPEC		
51	120250017	PABELLON, EL	979
	120250021	SALTO, EL	781
	CUETZALA DEL PROGRESO		
52	120260003	APETLANCA	1 112
	CUETZALA DEL PROGRESO		
53	120260015	TLACAQUIPA	821
	120260009	MOLONIAL	60
	CHILAPA DE ALVAREZ		
54	120280043	IXCATLA	1 039
	120280016	ATEMPA ORIENTE (ATEMPA)	59
	120280023	AXOLOAPA	184
	120280026	CACAHUATLA	237
	120280063	QUETZALAPA	369
	120280082	TEQUIXCA	208
	120280085	TLACOAPA	231
	120280095	TOCTEPEC	83
	120280189	TONALAPA	16
	120280192	TLAIXCOATIPAN	72
	120280194	ACALCO (ACALCO DE LA MONTAÑA)	19
	120280236	NANAHUATEPEC	55
	120280252	TEOCALIXTLAHUACAN	45
	CHILAPA DE ALVAREZ		
55	120280051	MEXCALTEPEC (MEXCALTEPEC UNO)	372
	120280010	ALCOZACAN	1 154
	120280067	SAN JERONIMO PALANTLA	439
	120280100	XICOTLAN	348
	120280201	AHUAZOITIC	49
	120280264	TONALAPA	19
	CHILAPA DE ALVAREZ		
56	120280058	PANTITLAN	2 308
	120280133	AHUACUOTZINTLA	166
	CHILAPA DE ALVAREZ		
57	120280088	TLALCHIMALTEPEC	618
	120280057	OZTOTITLAN	261
	120280072	TEMIXCO (SAN JOSE)	232
	120280115	ZUMPANTITLAN	135
	120280135	SAN MARCOS IXTLAHUAC	451
	120280198	AGUA ZARCA	32
	120280233	MANANTIAL DE LA SELVA (LOBOTEPEC)	25
	120280237	OCOTITOS, LOS (EL OCOTITO)	93
	120280286	BUENA VISTA (TIERRA COLORADA)	183
	CHILAPA DE ALVAREZ		
58	120280091	TLAMIXTLAHUACAN	2 431
	120280099	VISTA HERMOSA	363
	QUECHULTENANGO		
	120510038	TONALAPA	903
	CHILAPA DE ALVAREZ		
59	120280108	ZELOCOTITLAN	1 148
	120280128	BUENA VISTA DEL RIO (BUENA VISTA)	232
	120280232	LIMONTITLAN	5
	120280259	TEPOZONALCO DEL SUR	21
	CHILPANCINGO DE LOS BRAVO		
60	120290061	ZOYATEPEC (ZOYALTEPEC)	459
	CHILPANCINGO DE LOS BRAVO		
61	120290097	COL. GRAL. HELIODORO CASTILLO (CHICAHUALES)	537
	GENERAL HELIODORO CASTILLO		
	120320189	YERBA SANTA	85
	GENERAL CANUTO A. NERI		
62	120310020	IXTEPEC DE SAN SIMON	612
	120310047	RANCHO VIEJO	14
	120310049	OCOTITO, EL	44
	120310053	PUERTO DE LA GLORIA	4
	120310099	TETEYO EL ALTO	16
	GENERAL CANUTO A. NERI		
63	120310021	LIDICE	760
	120310037	PAROTA SAN SIMON	85
	120310070	VUELTA GRANDE	61
	120310113	CUAHULOTES, LOS (LOS CUAJILOTES)	75
	TELOLOAPAN		
	120580020	CACAHUATLAN	443
	120580134	MONERAS, LAS (LAS MOHONERAS)	51
	120580223	CERRO CORTADO	74
	GENERAL HELIODORO CASTILLO		
64	120320096	VERDE RICO (HUERTO DE VERDE RICO)	725
	120320110	HUIXILAC (HUITZILAC)	63
	120320226	JUNCOS, LOS	16
	120320401	PALOMAS, LAS	2
	HUITZUCO DE LOS FIGUEROA		
65	120340023	LAGUNILLAS	696
	120340025	NANCHE DULCE	411
	HUITZUCO DE LOS FIGUEROA		
66	120340037	SAN MIGUEL DE LAS PALMAS	1 202
	120340099	POZAS, LAS	2
	120340137	CHIA, LA	5
	HUITZUCO DE LOS FIGUEROA		
67	120340043	TLAPALA	678
	120340041	TEXAHUALCO (TEYAHUALCO)	247
	120340065	AGUA ZARCA	8
	IGUALA DE LA INDEPENDENCIA		
68	120350011	METLAPA	1 449
	IGUALAPA		
69	120360008	REFORMA, LA	567
	IXCATEOPAN DE CUAUHTEMOC		
70	120370001	IXCATEOPAN DE CUAUHTEMOC	2 296
	120370007	ROMITA	191
	120370008	SAN JUAN	103
	120370015	ZACATALES (AGUA VERDE)	12
	120370033	HUIXQUILA	98
	120370058	DERRUMBADO, EL	1
	120370065	MONERA TECORRAL, LA	90
	120370070	COLONIA JOSEFA ORTIZ DE DOMINGUEZ	32
	IXCATEOPAN DE CUAUHTEMOC		
71	120370003	SAN MARTIN PACHIVIA (PACHIVIA)	1 307
	120370062	CRUCERO DE SAN MARTIN PACHIVIA, EL	16
	IXCATEOPAN DE CUAUHTEMOC		
72	120370010	SIMATEL	547
	120370004	PIPINCATLA	419
	120370012	TENANGUILLO DE LAS CAÑAS	544
	120370060	BARRIO DE LOS GARCIA	26
	120370061	BARRIO DE LOS TEJAS (LAS MARAVILLAS)	13

Cuadro A1. Indicadores sociodemográficos y servicios de los centros proveedores de servicios cercanos a carreteras y sus localidades atendidas, 2000 *(Continúa)*

Centro	Municipio Clave	Localidad	Población total
	JOSE AZUETA		
73	120380005	ALMENDROS, LOS	1 145
	120380002	ACHOTES, LOS	822
	120380230	COLUMPIO, EL	11
	120380280	ZACUALOYA	93
	120380326	MANGUITOS, LOS	61
	120380360	LIENZO EL CHARRO JUAN TELLEZ GONZALEZ	11
	120380376	COLONIA VISTA MAR	375
	120380377	HUERTA MIRAMAR	3
	120380381	RANCHO ARTURO MONTEJANO GARCIA	3
	120380385	RANCHO LOS PINOS	2
	120380386	RANCHO LOS HUJES	5
	JOSE AZUETA		
74	120380016	CALABAZALITO, EL	310
	120380384	RANCHO LA VAINILLA	12
	JOSE AZUETA		
75	120380045	LAJA, LA (BUENAVISTA)	140
	120380021	CIENEGA, LA	109
	120380063	PERU, EL	34
	120380181	REFORMA, LA	3
	120380250	RANCHO NUEVO	3
	120380262	VISTA HERMOSA	11
	JOSE AZUETA		
76	120380055	OLLAS, LAS	215
	120380109	CAMALOTE, EL	115
	JOSE AZUETA		
77	120380058	PAROTA, LA	170
	120380167	HUICUMO (LOS CUERILLOS)	11
	120380239	LIMON, EL	74
	PETATLAN		
	120480205	BAQUETAS, LAS	71
	JOSE AZUETA		
78	120380209	BUENA VISTA	939
	JUAN R. ESCUDERO		
79	120390005	PALMA, LA	1 590
	120390043	PALACIO, EL	63
	JUAN R. ESCUDERO		
80	120390014	TERRERO, EL	1 070
	120390012	TABACAL, EL	564
	LEONARDO BRAVO		
81	120400007	CORRAL DE PIEDRA	741
	GENERAL HELIODORO CASTILLO		
	120320037	HUERTA VIEJA	641
	LEONARDO BRAVO		
82	120400015	PUERTO GRAL. NICOLAS BRAVO (FILO DE CABALLOS)	967
	120400353	PUENTECILLAS	217
	120400364	VUELTA, LA	15
	120400366	PUERTO EL VILLAR DE LAS FLORES	25
	MALINALTEPEC		
83	120410006	CUATZOQUITENGO	1 618
	120410002	ALACATLATZALA	1 127
	MALINALTEPEC		
84	120410012	MOYOTEPEC (MOYOTEPEC DE JUAREZ)	1 146
	120410059	LUCERNA	281
	120410112	CANOA, LA	69
	120410124	SAN JUAN DE LAS NIEVES	147
	COPANATOYAC		
	120200012	SAN VICENTE AMOLE	445
	TLACOAPA		
	120630004	CAPULIN, EL	247
	MALINALTEPEC		
85	120410013	OJO DE AGUA	288
	120410033	LOMA DEL FAISAN	211
	120410119	LOMA LARGA	142
	120410139	RANCHO ROSALIA CANDIA RIVERA	11
	MALINALTEPEC		
86	120410019	COLONIA SAN MATEO	401
	120410030	SAN MIGUEL (SAN MIGUELITO)	329
	120410121	MAGUEYERA, LA	88
	120410145	COLONIA AVIACION	122
	MALINALTEPEC		
87	120410022	TAPAYOLTEPEC	396
	120410014	PARAJE MONTERO (PARAJE MONTERO DE ZARAGOZA)	1 084
	120410021	SOLEDAD, LA	352
	120410044	TABERNA, LA	235
	120410046	PORTEZUELO DE SANTA CRUZ, EL (CRUZAMIENTO)	189
	120410061	LLANO GRANDE	197
	120410115	CUPULA DEL SUR	86
	120410117	LLANO DE MANZANO	89
	MALINALTEPEC		
88	120410026	TILAPA DE GUERRERO (TILAPA)	1 454
	120410025	TIERRA COLORADA	1 071
	120410074	SALTO DEL AGUA	228
	120410101	COLONIA JARDIN DE CAFETALES	68
	120410131	COLONIA SAN VICENTE	82
	120410143	CRUCERO DEL HUAMUCHE	62
	MARTIR DE CUILAPAN		
89	120420006	ESPERANZA, LA	1 784
	ZITLALA		
	120740012	RANCHO DE LAS LOMAS (LAS LOMAS)	949
	120740036	AZTILLERO	380
	MARTIR DE CUILAPAN		
90	120420016	ZOTOLTITLAN	1 827
	MOCHITLAN		
91	120440005	COAXTLAHUACAN	706
	OLINALA		
92	120450003	AMATLICHA	433
	120450122	RANCHO MANUEL GONZALEZ	4
	120450127	TLALTENANGO	23
	OLINALA		
93	120450012	TECOLAPA	482
	120450158	PASTORIA, LA	16
	120450165	RANCHO ROMULO ANDREU	7
	OLINALA		
94	120450020	XIXILA	294
	120450073	TECOYAHUATLAN	5
	120450156	MONTAÑITA, LA	16
	OLINALA		
95	120450023	ZONTECOMATLAN	641
	120450098	NANTZINYO	12
	120450103	TETLATE	6
	120450106	TZICAPOTZALTZI	60
	120450142	VIACRUCIS	42
	OLINALA		
96	120450024	ZUMPANGO	1 255
	120450093	TLALCHICHILTEPEC (CASAS BLANCAS)	15
	120450130	JUAMANALPA	10
	OMETEPEC		
97	120460014	GUADALUPE, LA	1 033
	OMETEPEC		
98	120460015	HUAJINTEPEC	2 430
	OMETEPEC		
99	120460029	SANTA MARIA (SANTA MARIA ASUNCION)	2 235
	PETATLAN		
100	120480015	ARROYO SECO	354
	120480155	PEQUEÑA, LA (HACIENDA LA PEQUEÑA)	9
	120480419	CAYACALITO	25
	PETATLAN		
101	120480068	COYUQUILLA NORTE	1 875
	120480069	COYUQUILLA SUR (COYUQUILLA VIEJO)	583
	120480647	RANCHO MACAHUITILLO	10
	TECPAN DE GALEANA		
	120570083	SANTA ROSA DE LIMA (SANTA ROSA)	728
	PETATLAN		
102	120480098	JULUCHUCA	641

Cuadro A1. Indicadores sociodemográficos y servicios de los centros proveedores de servicios cercanos a carreteras y sus localidades atendidas, 2000 *(Continúa)*

Centro	Municipio Clave	Localidad	Población total
	PETATLAN		
103	120480142	PAROTAL, EL	197
	120480029	BARRIO NUEVO	128
	120480145	RANCHO LAS PAROTITAS (PAROTITAS)	16
	120480624	HUICUMO, EL	6
	PETATLAN		
104	120480271	MAMEYCITO, EL	159
	120480184	SAUZ, EL	14
	120480207	VISTA HERMOSA	10
	120480457	OJO DE AGUA	9
	120480658	BANCO DE ORO	7
	PILCAYA		
105	120490014	PLATANAR, EL	263
	120490003	BOSQUE, EL	137
	120490010	JUCHIMILPA	282
	120490017	SAUCES, LOS	139
	120490029	REFUGIO, EL (PARAJE EL REFUGIO)	1
	TETIPAC		
	120600023	SAN GABRIELITO	308
	120600034	COL. BORDO MORA	139
	QUECHULTENANGO		
106	120510004	AHUACATEPEC	603
	120510018	NARANJITAS	493
	120510019	NARANJO, EL	205
	120510052	CUADRILLA NUEVA	126
	120510053	MINA PERLA (LA MINA)	125
	QUECHULTENANGO		
107	120510005	AZTATEPEC	773
	QUECHULTENANGO		
108	120510013	JOCUTLA	947
	120510043	ZINACANTLA	164
	120510074	ZAPOTE, EL	155
	QUECHULTENANGO		
109	120510031	SANTA CRUZ	763
	SAN LUIS ACATLAN		
110	120520017	PASCALA DEL ORO	1 440
	SAN MARCOS		
111	120530026	ESTERO VERDE	963
	120530157	AGOSTADERO, EL	67
	120530173	VUELTA DEL CHARCO, LA	12
	120530206	TABACHINES, LOS	40
	SAN MIGUEL TOTOLAPAN		
112	120540090	PERICOTEPEC	652
	120540084	PAPAYO, EL	6
	120540194	GRANADILLO	8
	120540249	PRISCO, EL (CERRO DEL PRISCO)	24
	120540273	JUNTAS DEL PINZAN, LAS	4
	120540288	COYOL II, EL	41
	120540367	GUAYABAL, EL	6
	120540371	MAGUEYES, LOS	27
	120540384	ZAPOTE, EL	11
	TAXCO DE ALARCON		
113	120550035	SAN JUAN TENERIA	175
	120550082	CRUZ DE VENADO, LA	21
	120550128	TEJOCOTE, EL	18
	120550132	CAPULINES, LOS	29
	120550146	IXTLAHUACA	4
	120550173	LOMA DEL FRESNO	82
	120550175	PALO DEL MUERTO	40
	120550188	CRUCECITAS, LAS	17
	TAXCO DE ALARCON		
114	120550056	TEXCALTITLA	623
	120550007	COAMAZAC	101
	TECOANAPA		
115	120560005	BUENAVISTA DE ALLENDE (BUENAVISTA)	1 720
	120560016	LAGUNILLAS	1 351
	TECOANAPA		
116	120560026	PERICON, EL	1 834
	120560037	SAUCITOS, LOS	1 518
	TECPAN DE GALEANA		
117	120570071	PUERTO VICENTE GUERRERO	415
	120570036	ESTERO COLORADO	75
	120570213	PARADA DEL PUERTO VICENTE GUERRERO, LA	217
	120570378	RINCON, EL	32
	TELOLOAPAN		
118	120580006	ACATLAN DE LA CRUZ	634
	120580069	POCHOTE, EL (POCHOTE)	132
	TELOLOAPAN		
119	120580031	COATEPEC COSTALES	1 414
	120580098	TLACUITLAPA	987
	120580302	CIRUELAR, EL	2
	TELOLOAPAN		
120	120580066	OXTOTITLAN	2 363
	TELOLOAPAN		
121	120580089	SAUCES, LOS	1 173
	120580015	APATZINGAN	121
	120580035	CONCORDIA, LA	403
	TEPECOACUILCO DE TRUJANO		
122	120590003	AHUEHUEPAN	1 443
	TEPECOACUILCO DE TRUJANO		
123	120590007	MAXELA	1 453
	120590067	CONASUPO	8
	TEPECOACUILCO DE TRUJANO		
124	120590015	SAN MIGUEL TECUICIAPAN	1 962
	TEPECOACUILCO DE TRUJANO		
125	120590019	TECUEXCONTITLAN (TECOESCONTITLAN)	1 226
	120590018	SASAMULCO	817
	120590036	CRUCERO DE TECUEXCONTITLAN (LA CAÑADA)	2
	TEPECOACUILCO DE TRUJANO		
126	120590023	TONALAPA DEL SUR	1 061
	120590009	PALULA	650
	120590025	VENTA DE PALULA	498
	120590040	ESTOLA, LA	16
	120590064	HUAMUCHIL, EL	12
	120590065	RESTAURANT TEO	11
	120590075	PAROTA, LA	11
	TETIPAC		
127	120600001	TETIPAC	1 762
	120600025	SAN JOSE	40
	120600027	SANTIAGO	506
	120600032	AHUALULCO	576
	120600039	CHAPEXCO	2
	120600047	PUERTO DE LA MORENITA	5
	120600053	PEÑAS, LAS	8
	120600055	GLORIETA, LA (NIXCLIAPA)	45
	120600056	PRESA, LA	43
	120600057	RANCHO SAN PEDRO	13
	TETIPAC		
128	120600007	CHONTALCOATLAN	1 334
	120600016	PEZUAPA	179
	120600036	JICARERO, EL	40
	PILCAYA		
	120490025	JARAL, EL	10
	TIXTLA DE GUERRERO		
129	120610019	ZOQUIAPA	1 146
	120610008	CHILACACHAPA	305
	CHILAPA DE ALVAREZ		
	120280037	CUONETZINGO (CONETZINGO)	1 101
	120280073	TENEXATLAJCO (TENEXATLACO)	221
	120280168	PINORAL, EL	440
	TLACOACHISTLAHUACA		
130	120620007	HUEHUETONOC	1 723
	TLACOACHISTLAHUACA		
131	120620010	MINAS, LAS	301
	120620033	CHUCHUPASTE	33
	120620034	PAPALOAPAN	28
	120620073	LOMA DE LA MARINA	2
	120620078	LLANO EL LIMON	4
	120620084	CASA REAL	25

Cuadro A1. Indicadores sociodemográficos y servicios de los centros proveedores de servicios cercanos a carreteras y sus localidades atendidas, 2000 *(Continúa)*

Centro	Municipio Clave	Localidad	Población total
	120620085	ARROYO COMEJEN	5
	120620086	CAMALOTE, EL (LA JUNTA)	10
	TLACOACHISTLAHUACA		
132	120620012	SAN CRISTOBAL	1 349
	TLACOAPA		
133	120630001	TLACOAPA	1 225
	120630002	AHUEHUETE (EL AHUEHUETE)	290
	120630006	PLAN DE GUADALUPE	159
	120630014	TLACOTEPEC	249
	120630023	CRUZ DE GALLO	143
	120630042	COLONIA LINDAVISTA (COLONIA RENACIMIENTO)	113
	120630043	TLACOAPA CENTRO CUATRO	92
	120630044	TLACOAPA CENTRO DOS	48
	120630045	TLACOAPA CENTRO TRES	108
	120630046	TLACOAPA CENTRO UNO	28
	TLALIXTAQUILLA DE MALDONADO		
134	120650001	TLALIXTAQUILLA	2 150
	120650011	SALADO, EL	11
	120650012	BARRIO DEL PANTEON	57
	120650013	BARRIO EL CALVARIO UNO	20
	120650014	BARRIO EL CALVARIO DOS	18
	120650015	BARRIO LA VILLA	19
	120650016	BARRIO SAN VICENTE	9
	120650017	COLONIA BACHILLERES	7
	120650018	COLONIA TRES DE MAYO (LA CRUZ CHIQUITA)	21
	120650019	LOMA, LA	7
	TLAPA DE COMONFORT		
135	120660007	AXOXUCA	1 200
	120660006	ATLAMAJALCINGO DEL RIO	1 022
	120660085	ZITLALA	57
	TLAPA DE COMONFORT		
136	120660008	AYOTZINAPA	875
	TLAPA DE COMONFORT		
137	120660025	TLATZALA	1 292
	UNION DE ISIDORO MONTES DE OCA, LA		
138	120680041	JOLUTA	837
	120680082	SAN JERONIMO (LA CALIZA)	208
	120680271	HORNITOS, LOS (LA CAÑA)	24
	UNION DE ISIDORO MONTES DE OCA, LA		
139	120680043	LAGUNILLAS	1 262
	120680217	RANCHO HUERTA CAMPESTRE	4
	UNION DE ISIDORO MONTES DE OCA, LA		
140	120680045	LIMON, EL	289
	120680100	ESTANCIA, LA	230
	UNION DE ISIDORO MONTES DE OCA, LA		
141	120680089	TIBOR, EL	927
	UNION DE ISIDORO MONTES DE OCA, LA		
142	120680096	SURCUA	1 143
	120680281	TRIANGULITO, EL	12
	XALPATLAHUAC		
143	120690005	IGUALITA	896
	TLAPA DE COMONFORT		
	120660044	MESAS, LAS	34
	XOCHIHUEHUETLAN		
144	120700003	SAN MIGUEL COMITLIPA	1 120
	XOCHISTLAHUACA		
145	120710002	CARMEN, EL	1 112
	120710086	JOYA DE PIEDRA, LA (BARRIO SAN ANTONIO)	43
	XOCHISTLAHUACA		
146	120710006	GUADALUPE VICTORIA	1 982
	120710018	PLAN LAGARTO	297
	120710034	CRUZ PODRIDA	97
	120710052	ARROYO SECO	125
	120710065	CERRO PIEDRA REGADA	234
	120710113	ARROYO TOTOLE	80
	120710119	LOMA DE PIEDRA AZUL	86
	120710126	CERRO NANCHE	110
	120710129	COLONIA RENACIMIENTO	1 188
	ZAPOTITLAN TABLAS		
147	120720001	ZAPOTITLAN TABLAS	1 172
	120720010	SAN MIGUEL CUIXAPA CENTRO (CUIXAPA)	162
	120720045	ALTEOPA	198
	120720046	VISTA HERMOSA	178
	120720053	BARRANCA XOCO	80
	120720060	LAGUNA MEMBRILLO	314
	120720064	LLANO PERICON	161
	120720068	PIEDRA ANCHA	81
	120720076	TOTOLAPA	91
	120720080	MINAS, LAS	48
	120720106	SAN MIGUEL CUIXAPA (SAN MIGUEL CUIXAPA NORTE)	351
	120720111	BARRANCA MORA	31
	120720112	CRUCERO DE HUIZTLATZALA	9
	120720113	PLAN EL HITAYATO	59
	ATLIXTAC		
	120100061	HUITZAPULA (HUITZAPULA SUR)	917
	ZAPOTITLAN TABLAS		
148	120720005	AYOTOXTLA	1 427
	120720021	TAMALOYA	591
	120720071	PIEDRA PINTA	152
	ATLIXTAC		
	120100093	LUCERITO	53
	EDUARDO NERI		
149	120750015	PALMAR, EL	661
	EDUARDO NERI		
150	120750021	TLANIPATLA	1 206
	120750005	AXAXACUALCO	1 105
	ACATEPEC		
151	120760001	ACATEPEC	1 270
	120760035	PIEDRA TUZA	326
	120760049	IZOTE, EL	407
	120760064	LAGUNA SECA	37
	120760076	COLONIA BARRANCA PERICO	208
	ATLIXTAC		
	120100034	SAN LUCAS DE TEOCUITLAPA (TEOCUITLAPA)	923
	ACATEPEC		
152	120760043	ZONTECOMAPA	837
	120760057	PLAN OJO DE AGUA	182
	120760062	COLONIA LOS PINOS	165
HIDALGO			
	ACATLAN		
1	130010010	ENCINILLOS (ENCINILLAS)	904
	130010023	TOTOAPA EL GRANDE	471
	130010025	TOTOAPITA (LA HERRADURA)	140
	130010058	RANCHO GUADALUPE	15
	ACATLAN		
2	130010011	HUEYOTLIPA	232
	130010018	PEÑUELA, LA	159
	130010042	PIEDRA LARGA	62
	ACATLAN		
3	130010013	LOMA LARGA	320
	130010048	CHAMUSQUINA, LA	97
	HUASCA DE OCAMPO		
	130240041	VITE, EL	304
	130240066	BARRANCA DE TLAXOCOYUCAN	118
	130240073	DONGO GRANDE, EL	12
	130240080	DONGO CHICO, EL	8
	ACATLAN		
4	130010021	SAN DIONISIO	1 163
	130010006	COLONIA BENITO JUAREZ	701
	130010038	LOMA CHICA	117
	ACAXOCHITLAN		
5	130020011	SAN MIGUEL DEL RESGATE	623
	130020014	SANTA CATARINA	411
	130020024	TOXTLA	111
	130020032	ZOTICTLA	273

Cuadro A1. Indicadores sociodemográficos y servicios de los centros proveedores de servicios cercanos a carreteras y sus localidades atendidas, 2000 *(Continúa)*

Centro	Municipio Clave	Localidad	Población total
	ACTOPAN		
6	130030016	SANTA MARIA MAGDALENA	677
	ACTOPAN		
7	130030017	MECAS, LAS	210
	130030035	SENTHE, EL	85
	AGUA BLANCA DE ITURBIDE		
8	130040001	AGUA BLANCA ITURBIDE	1 473
	130040004	CALABAZAS PRIMERA SECCION	365
	130040017	REMUDADERO, EL	211
	130040025	SABANILLAS	62
	130040028	VIVERO, EL (COLONIA EL PUJIDO)	44
	130040032	MILPA VIEJA	47
	130040033	POTRERILLOS	51
	AJACUBA		
9	130050006	SAN NICOLAS TECOMATLAN	1 986
	130050003	VICENTE GUERRERO	1 474
	130050035	BARRIO EL RINCON SUR	190
	ALFAJAYUCAN		
10	130060027	SALITRERA, LA	249
	130060034	SAN PEDRO LA PAZ	195
	130060040	XOTHE	176
	ALMOLOYA		
11	130070032	RANCHO NUEVO	729
	130070011	CUATEZON, EL	5
	130070021	MESA DEL GALLO, LA	3
	130070026	ORDEÑA, LA	9
	130070074	HACIENDA RANCHO NUEVO	15
	130070108	PAJARO, EL	7
	130070111	POZO, EL	139
	130070138	SANTA INES	4
	130070151	MIRADOR, EL	2
	ALMOLOYA		
12	130070051	TEPOZAN, EL	323
	130070008	HACIENDA COLIUCA	18
	130070033	REFUGIO, EL	6
	130070037	SAN JOSE COLIUCA	203
	130070052	TEPOZAN	12
	130070086	LINDERO, EL	34
	130070087	RETIRO, EL	10
	130070148	LINDERO VIEJO, EL	10
	130070155	PROVIDENCIA, LA	7
	130070161	RANCHO TECONTITLAN	9
	APAN		
13	130080005	VILLA DE CHIMALPA (CHIMALPA Y TLALAYOTE)	2 396
	130080123	LOMA LINDA (ANDRES OROZCO ORDOÑEZ)	5
	ARENAL, EL		
14	130090009	SAN JERONIMO	625
	ATLAPEXCO		
15	130110001	ATLAPEXCO	1 889
	130110028	REFORMA, LA	29
	130110033	TECOLOTITLA	876
	130110040	TIERRA PLAYA	203
	130110041	TEOCOATITLA	6
	130110053	SAMARIA	27
	130110062	6 DE ENERO	40
	130110064	EJIDO ATLAPEXCO	15
	130110065	SALIDA A PAHACTLA	8
	130110066	GRANJA COYOLAPA	3
	130110067	10 DE MAYO	2
	ATLAPEXCO		
16	130110035	TENEXCO I	617
	130110011	COYOLAPA	316
	130110027	PROVIDENCIA, LA	5
	130110034	TEMPEXQUITE	3
	130110036	TENEXCO II	506
	130110045	TLAHICA	100
	130110054	SUSPIRO, EL	6
	130110063	TZAPOPILOL	2
	ATOTONILCO EL GRANDE		
17	130120003	CERRO COLORADO	654
	130120007	CUMBRE DE SAN LUCAS, LA	364
	130120049	BARRIO EL ATORON	205
	130120050	BARRIO COYULA	228
	130120051	BARRIO DE METLAPA	216
	130120053	BARRIO DE CABRERA	20
	ATOTONILCO EL GRANDE		
18	130120011	MONTECILLOS	555
	HUASCA DE OCAMPO		
	130240006	CERRITOS	306
	130240014	PALMA, LA	4
	130240023	SAN DIEGO	10
	ATOTONILCO EL GRANDE		
19	130120016	PEDREGAL DE SAN JUAN, EL	242
	130120019	PUEBLO NUEVO	103
	130120059	TROJE, EL	26
	ATOTONILCO EL GRANDE		
20	130120022	SABINOS, LOS	1 394
	130120071	CUMBRE DE SANTA CATARINA	277
	ATOTONILCO EL GRANDE		
21	130120033	SANTA MARIA AMAJAC (LA PIAÑA)	1 309
	130120043	CERRO BLANCO	232
	CALNALI		
22	130140003	AHUACATLAN	1 055
	130140039	OLOZACACO	6
	130140041	IXCATLAN	12
	130140042	ATEZCO	30
	130140045	TLALICA	5
	130140046	TECOMATLA (CHINTIPAN)	2
	130140047	CUANECTLA	6
	130140048	TIOCINTEPEC	12
	130140051	COHUAMILA	10
	130140092	CUAZALA	4
	130140096	MOLHUASCO	9
	LOLOTLA		
	130340016	CHIQUITLA	404
	CALNALI		
23	130140004	ATEMPA	897
	130140006	COAMITLA	645
	130140110	TEMANAXTECO	17
	TIANGUISTENGO		
	130680038	TENEXCO	218
	130680090	TOLAPA (TONALAPA)	9
	CARDONAL		
24	130150001	CARDONAL	609
	130150009	CERRO COLORADO	323
	130150031	VITHE, EL	257
	130150033	MOLINO, EL	170
	130150038	VEGA, LA	411
	130150114	HUIZACHITO, EL	6
	CARDONAL		
25	130150010	CIENEGUILLA	265
	130150016	MOXTHE	146
	130150077	TEPOZAN	62
	CARDONAL		
26	130150013	FLORIDA, LA (EMILIO HERNANDEZ)	133
	130150083	CERRITOS	123
	CARDONAL		
27	130150015	MESA, LA	145
	130150003	ARENALITO, EL (EL ARROYO)	52
	130150089	LAGUNA, LA	81
	CARDONAL		
28	130150027	SANTUARIO (SANTUARIO MAPETHE)	808
	130150006	BOXO, EL	236
	130150008	CERRITOS	261
	130150017	PIEDRA CHICA	244
	130150032	PILAS YONTHE	121
	130150041	CARDONALITO	96
	CHAPANTONGO		
29	130170001	CHAPANTONGO	1 684
	130170025	HUIZACHAL, EL	366
	130170046	QUINTA LA ESPERANZA	5
	130170049	PUERTO VALLARTA	93

Cuadro A1. Indicadores sociodemográficos y servicios de los centros proveedores de servicios cercanos a carreteras y sus localidades atendidas, 2000 *(Continúa)*

Centro	Municipio Clave	Localidad	Población total
	130170050	BARRIO GUADALUPE ALTOS	5
	130170051	BARRIO REMEDIOS	30
	CHAPANTONGO		
30	130170003	SANTA MARIA AMEALCO	1 743
	130170048	NORIA, LA	23
	CHAPANTONGO		
31	130170014	SAN BARTOLO OZOCALPAN	1 471
	CHAPULHUACAN		
32	130180034	SAN RAFAEL	908
	130180021	NEBLINAS	674
	CHAPULHUACAN		
33	130180035	SANTA ANA DE ALLENDE	1 437
	130180023	OJO DE AGUA	145
	130180036	SANTA MARIA DE ALAMOS	439
	130180048	ZACATE GRANDE	472
	130180093	CARPAS, LAS	7
	130180100	REFORMA DE PALO SEMITA, LA	357
	130180106	BARRIO ARRIBA OJO DE AGUA	122
	130180121	NUEVA PARED GRUESA	99
	CHILCUAUTLA		
34	130190001	CHILCUAUTLA	1 024
	130190006	DONTZHI, EL (COLONIA ALAMOS)	530
	130190012	TANDHE, EL	333
	130190023	CERRITO, EL	155
	130190024	XITHEY, EL	57
	130190025	ZAPOTE, EL	143
	PROGRESO DE OBREGON		
	130500006	DHO, EL	45
	130500018	DONIJA	63
	ELOXOCHITLAN		
35	130200001	ELOXOCHITLAN	681
	ELOXOCHITLAN		
36	130200005	SAN PEDRO GILO (GILO)	307
	130200024	MEZQUITAL, EL	18
	ELOXOCHITLAN		
37	130200006	HUALULA (SAN JUAN HUALULA)	988
	130200014	PUERTO DE JILIAPA, EL (EL PUERTO DE HUALULA)	37
	130200019	YATECO	1
	130200020	PUNTA DE HUALULA, LA (LA PUNTA DE CERRO)	39
	METZTITLAN		
	130370069	SAN ANTONIO TLAXCO	189
	130370110	HUILOCO	8
	EPAZOYUCAN		
38	130220021	SANTA MONICA	1 268
	130220041	BARRIO CHAPULTEPEC	292
	130220057	TRINIDAD, LA	158
	130220062	CORRALES, LOS	19
	130220070	GUADALUPE	28
	130220075	TRINIDAD SEGUNDA SECCION, LA	82
	ZEMPOALA		
	130830058	RANCHO GUADALUPE	4
	HUASCA DE OCAMPO		
39	130240021	RIO SECO PUENTE DE DORIA	964
	130240004	SAN JOSE CACALOAPAN	456
	130240038	TLAXOCOYUCAN	1 310
	130240071	MESAS DE TLAXOCOYUCAN, LAS	192
	HUASCA DE OCAMPO		
40	130240027	SAN MIGUEL REGLA	942
	130240001	HUASCA DE OCAMPO	495
	130240031	SANTA MARIA REGLA	167
	130240047	SAN JOSE REGLA	17
	130240055	JILOTILLO, EL	311
	130240059	TLAXCALERA	210
	130240060	TONTEOPA	70
	130240072	BOLSA, LA	98
	130240079	SAN IGNACIO OJO DE AGUA	105
	HUAUTLA		
41	130250018	CHALINGO	707
	130250015	COATEMPA	162
	130250037	SANTO DOMINGO	423
	130250050	TZACUALA	693
	HUAUTLA		
42	130250026	IXTLE, EL	442
	HUAUTLA		
43	130250038	TAMOYON PRIMERO	933
	130250007	BANDERAS	219
	130250009	CEREZOS, LOS	324
	130250059	TERRERO	200
	HUAZALINGO		
44	130260013	CHIATIPAN	1 593
	TLANCHINOL		
	130730016	CHICHILTEPEC	772
	HUEHUETLA		
45	130270001	HUEHUETLA	2 430
	130270005	BARRIO AZTLAN	875
	130270018	HERMANOS GALEANA	120
	130270030	PLAN DEL RECREO, EL	138
	130270038	SAN GUILLERMO	543
	130270040	SANTA INES	448
	130270058	CERRO DE LA LUNA	34
	130270059	LINDA VISTA (MIRASOL)	481
	130270090	CANTARRANAS	335
	HUEHUETLA		
46	130270003	SAN LORENZO ACHIOTEPEC	1 973
	130270009	CEBOLLA, LA (ARROYO DE LAS CEBOLLAS)	17
	130270014	ENCINAL, EL	58
	130270039	SANTA FE	11
	130270044	TEMPESQUITE, EL	176
	130270046	VILLAHERMOSA	14
	130270075	CHACAL, EL	6
	130270106	TRES MARIAS	26
	HUEHUETLA		
47	130270036	SAN ESTEBAN	2 029
	130270052	DEXTHO, EL	76
	130270093	DENXE, EL	41
	130270095	PAHUA, LA	8
	130270104	ENCINAL, EL	3
	130270114	CATRIN, EL	22
	130270116	PICHCLILLO	7
	HUEHUETLA		
48	130270037	SAN GREGORIO	1 690
	130270002	ACUAUTLA	845
	HUEHUETLA		
49	130270041	SANTA URSULA	1 218
	130270011	CHAPINGO	109
	130270025	OCOTAL, EL	593
	130270032	RIO BLANCO	252
	130270055	CHICONTLA	41
	130270069	PLANES, LOS	309
	130270076	CHORRERA, LA	30
	130270079	DOS CAMINOS	329
	130270089	DAMBO, EL	66
	130270102	CERRO DE CHAPINGO	130
	HUEJUTLA DE REYES		
50	130280057	IXCATLAN	1 494
	130280006	ACOYOTIPA	75
	130280015	AXCACO	880
	130280092	TEPEMAXAC	543
	130280143	AHUATIPA	33
	130280144	AHUACAIXPA	71
	130280146	COCUMUL	30
	130280148	NEPALAPA	59
	130280149	AHUATITLA	162
	130280150	OCTATITLA	44
	130280153	CACATETITLA	44
	130280155	AMOYAHUAL	54
	130280175	AGUACATITLA	160
	130280179	CONCHITAS, LAS	24
	130280185	NUECES, LAS	84
	130280208	AHUEHUETITLA	219
	130280213	AHUATZINTLA	81
	130280241	XOCHIATIPA	79
	HUEJUTLA DE REYES		
51	130280069	PAHUATLAN	1 916
	130280007	ACUATEMPA	893

Cuadro A1. Indicadores sociodemográficos y servicios de los centros proveedores de servicios cercanos a carreteras y sus localidades atendidas, 2000 *(Continúa)*

Centro	Municipio Clave	Localidad	Población total
	130280125	CHILCOALOYA	14
	130280180	COYOLTZINTLA	337
	130280186	POXTLA IXCATLAN	419
	HUEJUTLA DE REYES		
52	130280081	SANTA CRUZ	1 714
	130280010	AMAXAC	595
	130280036	CUATECOMETL	438
	130280070	PALZOQUICO	363
	130280114	ACHICHIPIL	156
	130280173	CHACHAIXPA	100
	130280232	TLAPANI	64
	HUICHAPAN		
53	130290004	BONDOJITO	1 297
	130290096	PEDREGAL, EL	155
	HUICHAPAN		
54	130290007	CARMEN, EL	925
	130290051	REFUGIO, EL	41
	NOPALA DE VILLAGRAN		
	130440080	SAN FRANCISCO	9
	130440124	INMOBILIARIA AVICOLA PILGRIM'S PRIDE	7
	HUICHAPAN		
55	130290011	DANTZIBOJAY	962
	130290027	TAXQUI	180
	130290088	XINDHO	18
	130290105	FONDA CAPRICORNIO	12
	HUICHAPAN		
56	130290015	JONACAPA	958
	130290038	SOLEDAD, LA	19
	130290066	CERRITO DE LAS FLORES, EL	9
	130290070	CUEVA, LA	11
	130290077	RANCHO LA MANGA	10
	130290079	MESITA, LA	7
	HUICHAPAN		
57	130290016	LLANO LARGO	2 000
	130290123	JARILLAL, EL	15
	NOPALA DE VILLAGRAN		
	130440056	AGUILA, EL	3
	130440127	PUERTA BLANCA	44
	HUICHAPAN		
58	130290017	MAMITHI	1 620
	IXMIQUILPAN		
59	130300008	CAPULA	343
	130300055	JAHUEY CAPULA	253
	130300062	SAN PEDRO CAPULA	790
	130300100	EX HACIENDA DEBODHE	380
	130300112	HUAPILLA	147
	130300113	HUERTA, LA	290
	130300114	LOMA, LA	212
	130300115	MILPA GRANDE	39
	130300118	PAREDES	198
	130300120	PRESA, LA	91
	IXMIQUILPAN		
60	130300027	LAGUNITA, LA	485
	130300005	BANXU, EL	405
	IXMIQUILPAN		
61	130300034	ORIZABITA	1 051
	130300132	VILLA DE LA PAZ	244
	JACALA DE LEDEZMA		
62	130310010	CUESTA COLORADA	686
	130310009	COÑECITO	648
	130310046	PUERTO DE LA ZORRA	44
	MISION, LA		
	130400010	CERRO FRIO DE RANCHO VIEJO	10
	130400081	PUERTO DE PIEDRA	19
	JACALA DE LEDEZMA		
63	130310023	PALMA, LA	632
	JACALA DE LEDEZMA		
64	130310033	SAN NICOLAS	1 066
	130310005	BARRANCA ARRIBA	67
	JACALA DE LEDEZMA		
65	130310034	SANTO DOMINGO	274
	130310044	COMATITLAN	116
	NICOLAS FLORES		
	130430020	SANTO DOMINGO	136
	JUAREZ HIDALGO		
66	130330002	SAN LORENZO ITZTACOYOTLA	1 121
	JUAREZ HIDALGO		
67	130330004	SANTA MARIA	839
	130330007	TEJOCOTES, LOS	16
	LOLOTLA		
68	130340015	CHICONCOAC	1 243
	130340005	SANTA CRUZ AYOTETLA	7
	130340022	MECAPALA	21
	130340041	ATOSCALAO	16
	130340060	CRISOLCO	3
	TLANCHINOL		
	130730106	ATOSCALAO	12
	LOLOTLA		
69	130340020	IXTLAHUACO	1 087
	130340009	CONTEPEC	134
	130340013	CHALMA	463
	130340030	TLACOZINTLA	96
	130340036	AQUIXQUITLA	18
	MOLANGO DE ESCAMILLA		
	130420020	TENANGO	320
	SAN AGUSTIN METZQUITITLAN		
70	130360001	MEZQUITITLAN	1 577
	130360018	SANTA MARIA XOXOTECO	604
	130360025	BARRIO NUEVO	102
	130360027	CAÑADA, LA	94
	130360034	SAN MIGUEL	50
	130360037	SAN FRANCISCO	318
	130360046	TLACHIQUIL	74
	130360048	CAPILLA, LA	104
	130360049	REPARO, EL	37
	SAN AGUSTIN METZQUITITLAN		
71	130360006	CARPINTEROS	1 204
	METZTITLAN		
72	130370010	CARRIZAL, EL	408
	130370007	AYACAZINTLA	154
	130370008	BUENAVISTA	127
	130370043	SAN PEDRO TLATEMALCO	258
	130370057	TRES CRUCES	256
	130370096	POTRERO DE CAMACHO	51
	130370139	RANCHO NUEVO DE GUADALUPE	1
	METZTITLAN		
73	130370015	FONTEZUELAS	963
	METZTITLAN		
74	130370038	SAN CRISTOBAL	978
	130370003	SAN PEDRO AMAJATLAN (AMAJATLAN)	397
	130370031	PEDREGAL DE ZARAGOZA, EL (EL PEDREGAL)	341
	130370064	CERRO PARTIDO	30
	130370084	ATZINGO	238
	130370093	MACUILA	500
	130370107	RINCON DE SANTA CRUZ (SANTA CRUZ)	54
	MINERAL DEL CHICO		
75	130380019	SAN SEBASTIAN CAPULINES	403
	130380040	PUERTO DE SAN FRANCISCO	42
	MISION, LA		
76	130400011	CERRO PRIETO	535
	130400002	AGUAJE DE CERRO PRIETO (LOS PAREDONES)	256
	130400024	JOYA, LA	290
	130400040	NOGALITO, EL	189
	130400042	PALIZADA, LA	241
	130400055	TIERRA CALIENTE	117
	130400090	FUSTE, EL	46
	130400091	NOGAL DE CERRO PRIETO	34
	MOLANGO DE ESCAMILLA		
77	130420013	NAOPA	369
	130420024	ZACUALA (HUIXQUILICO)	58
	130420034	ACATLA	18

Cuadro A1. Indicadores sociodemográficos y servicios de los centros proveedores de servicios cercanos a carreteras y sus localidades atendidas, 2000 *(Continúa)*

Centro	Municipio Clave	Localidad	Población total
	130420035	ACOYOTLA	5
	130420036	CHICOYOTLA	6
	130420037	CUACOMOL	4
	130420038	TECUAQUEO	3
	130420040	XALANGO	5
	130420045	ACATITLA	13
	130420046	CHAYAHUAL	14
	130420048	PLAN, EL (BARRIO NUEVO)	98
	MOLANGO DE ESCAMILLA		
78	130420017	SAN ANTONIO	663
	130420025	XUCHITLAN	57
	JUAREZ HIDALGO		
	130330003	SAN NICOLAS COATZONTLA	544
	NICOLAS FLORES		
79	130430021	TAXHAY	323
	NICOLAS FLORES		
80	130430025	VILLA HERMOSA	322
	130430009	DOTHU, EL	238
	130430010	IGLESIA VIEJA	176
	130430034	SEGUNDO SANTA CRUZ	77
	CARDONAL		
	130150045	ROSA, LA	190
	NOPALA DE VILLAGRAN		
81	130440010	DAÑU	349
	130440012	HUMINI	209
	130440050	BUENAVISTA	14
	130440097	MANANTIAL, EL	142
	130440101	PRESA DAÑU, LA	64
	130440110	CAPULIN DAÑU, EL	244
	130440111	DEVEGO	45
	130440117	PEDREGALES DAÑU	42
	NOPALA DE VILLAGRAN		
82	130440013	JAGÜEY, EL	1 193
	130440007	CERRITOS, LOS	274
	130440018	MANGUI, EL	286
	130440031	SIEMPREVIVA, LA	342
	130440041	MATANZA, LA	49
	130440043	LLANO, EL	1
	130440046	FRESNILLO, EL	46
	130440070	FUENTE, LA (JAGÜEY BLANCO)	116
	CHAPANTONGO		
	130170040	COLONIA FELIX OLVERA	310
	NOPALA DE VILLAGRAN		
83	130440030	SAN SEBASTIAN TENOCHTITLAN	2 099
	130440134	RANCHO LA HERRADURA (COLONIA CAMPESINA)	14
	NOPALA DE VILLAGRAN		
84	130440033	SAN SEBASTIAN DE JUAREZ	519
	130440132	MOGOTE, EL	160
	OMITLAN DE JUAREZ		
85	130450001	OMITLAN DE JUAREZ	971
	130450007	CIENEGA CHICA	25
	130450008	CIENEGA GRANDE	78
	130450011	CRUZ DE OMITLAN (LA CRUZ)	223
	130450018	PERICO, EL	198
	130450019	PUENTECILLAS	398
	130450028	VELASCO	576
	130450030	MIRADOR, EL (LA COYOTERA)	190
	130450031	PALOMAS, LAS	84
	130450032	CUCHILALPAN	144
	130450039	RESBALON, EL	105
	130450040	AGUA ESCONDIDA	7
	130450044	BARRIO DEL CALVARIO	56
	SAN FELIPE ORIZATLAN		
86	130460035	MONTE GRANDE	317
	130460012	BRASILAR, EL	140
	130460039	PALMA SOLA	317
	130460049	POTRERO, EL	422
	SAN FELIPE ORIZATLAN		
87	130460044	PIEDRAS, LAS (MICROPOLIS LAS PIEDRAS)	1 057
	130460129	CARTUCHO, EL	55
	130460145	CRUCERO LAS PIEDRAS CHACUALA	20
	130460162	EJIDO PLAN DE AYALA	12
	SAN FELIPE ORIZATLAN		
88	130460055	TALOL	1 091
	130460054	TALAPITZ I	179
	130460136	TALAPITZ II	113
	PACULA		
89	130470001	PACULA	592
	130470023	VICENTE GUERRERO (PRESIDIO)	709
	130470043	PUERTO DE LLANO LARGO, EL	35
	PACULA		
90	130470008	JILIAPAN	927
	130470020	SAN FRANCISCO	300
	130470039	FRESNOS, LOS	13
	PISAFLORES		
91	130490001	PISAFLORES	1 608
	130490012	CERRO DEL CARMEN	128
	130490020	ESCONDIDA DE LO VERDE, LA	135
	130490027	LIMONCITO, EL	102
	130490035	PIE DE LA CUESTA	121
	130490056	CEDRAL, EL	22
	130490064	CUARTEL MORELOS	79
	130490082	SANCUDO, EL	1
	130490085	CUARTEL ESCAMILLA	29
	CHAPULHUACAN		
	130180058	ESTANCIA, LA	110
	PISAFLORES		
92	130490016	CHALAHUITE	826
	130490003	ALAMO, EL	97
	130490004	AMECA, LA	762
	130490010	CERRO GRANDE	182
	130490015	CRUCITA, LA	421
	130490042	TRIPUENTE	301
	130490055	AGUA DEL MONO	29
	130490077	PIEDRA ANCHA	135
	SAN AGUSTIN TLAXIACA		
93	130520012	PUERTO MEXICO	643
	130520008	COL. GUADALUPE VICTORIA	166
	130520053	MONTE, EL	9
	130520068	CASAS COLORADAS	6
	AJACUBA		
	130050040	SAN MIGUEL	2
	SAN AGUSTIN TLAXIACA		
94	130520013	SAN JUAN SOLIS	1 238
	130520072	TEQUIA, EL	2
	SAN BARTOLO TUTOTEPEC		
95	130530001	SAN BARTOLO TUTOTEPEC	2 019
	130530009	CALINTLA	342
	130530010	CAMPANA, LA	24
	130530011	CANDEJE, EL	62
	130530037	MAVODO, EL	334
	130530056	PIE DEL CERRO	305
	130530064	VALLE VERDE (RANCHO VIEJO)	474
	130530074	SANTIAGO	433
	130530093	ZOPILOTE, EL	19
	130530126	COLONIA INDUSTRIAL	494
	130530133	LINDERO CHICO, EL	80
	130530144	CUMBRE DE LA CAMPANA, LA	44
	130530162	MANANTIALES, LOS	225
	TENANGO DE DORIA		
	130600016	HUASQUILLA	90
	130600036	SANTA MARIA TEMAXCALAPA	536
	130600064	DIXOY, EL	23
	130600065	JOYA, LA	57
	SAN BARTOLO TUTOTEPEC		
96	130530067	SAN ANDRES	1 134
	130530134	LOMA DE SAN ANDRES, LA	25
	130530150	CALICHE, EL	23
	HUEHUETLA		
	130270022	LOMA DE BUENAVISTA	132
	SAN BARTOLO TUTOTEPEC		
97	130530091	XUCHITLAN	478
	130530003	AGUA ESCONDIDA	114
	130530006	ALAMOS, LOS	20
	130530026	HONGO, EL	75
	130530030	JOVION, EL	175

Cuadro A1. Indicadores sociodemográficos y servicios de los centros proveedores de servicios cercanos a carreteras y sus localidades atendidas, 2000 *(Continúa)*

Centro	Municipio Clave	Localidad	Población total
	130530050	ÑUNDO, EL	15
	130530057	PIE DEL CERRO DE SANTA CRUZ	27
	130530081	TIERRA FUERTE	133
	130530086	VENTA, LA	174
	130530145	PAGUA, LA	60
	SANTIAGO DE ANAYA		
98	130550001	SANTIAGO DE ANAYA	1 743
	130550006	GONZALEZ GONZALEZ	458
	130550016	XITZO	508
	130550025	PUERTO, EL	10
	130550028	JAGÜEY	343
	SANTIAGO DE ANAYA		
99	130550017	YOLOTEPEC	2 144
	IXMIQUILPAN		
	130300026	JULIAN VILLAGRAN	1 198
	SINGUILUCAN		
100	130570010	FRANCISCO I MADERO	379
	130570030	COL. FCO. I. MADERO (COL. AGRICOLA)	53
	130570051	CANOAS, LAS	9
	SINGUILUCAN		
101	130570024	SUSTO, EL	1 105
	130570060	PALOMAS, LAS	310
	130570065	GLORIA, LA	111
	130570116	RINCON DEL AGUA	90
	130570150	EJIDO DEL SUSTO	20
	TULANCINGO DE BRAVO		
	130770012	LAGUNILLA, LA	1 280
	TECOZAUTLA		
102	130590023	PAÑHE	1 821
	130590043	GALINDAS, LAS	32
	130590086	CRUCERO, EL	475
	TECOZAUTLA		
103	130590028	SALTO, EL	736
	TECOZAUTLA		
104	130590030	SAN FRANCISCO	1 413
	130590004	ATENGO	650
	130590069	RANCHO LA ALAMEDA	3
	130590072	CRUZ DE PIEDRA, LA	63
	HUICHAPAN		
	130290055	ZAPOTE, EL	32
	TECOZAUTLA		
105	130590031	SAN JOAQUIN	1 148
	TENANGO DE DORIA		
106	130600001	TENANGO DE DORIA	2 018
	130600010	DAMO, EL	760
	130600011	DESDAVI, EL	190
	130600012	DEQUEÑA, EL	368
	130600013	DESPI, EL	54
	130600015	GOSCO, EL	103
	130600021	MAMAY, EL	25
	130600044	ZETOY, EL	148
	130600050	MADHO, EL	45
	130600061	COLONIA SAN JOSE	657
	130600062	LOMA, LA	96
	130600066	PIEDRAS NEGRAS	34
	TENANGO DE DORIA		
107	130600035	SAN PABLO EL GRANDE	1 055
	130600008	CONCEPCION, LA (EL CARRIZAL)	26
	130600020	EJIDO LOPEZ MATEOS (LA COLONIA)	475
	TEPEAPULCO		
108	130610011	SAN MIGUEL ALLENDE	418
	130610037	RINCONADA, LA	121
	TEPEHUACAN DE GUERRERO		
109	130620005	SAN JUAN AHUEHUECO	1 230
	130620076	AHUATETLA	539
	130620097	CEIBA, LA	26
	130620102	DURAZNO, EL	287
	130620106	POXTATLA	62
	130620142	MOLASHTITLA	12
	130620151	COMALTIPA (LA JOYA)	6
	TEPEHUACAN DE GUERRERO		
110	130620025	TEXCAPA	1 526
	130620141	HUIXQUILICO	156
	TEPEHUACAN DE GUERRERO		
111	130620029	XILITLA	692
	TEPETITLAN		
112	130640011	SAYULA PUEBLO	1 265
	130640001	TEPETITLAN	796
	130640020	CUARTA MANZANA, LA	457
	TIANGUISTENGO		
113	130680001	TIANGUISTENGO	1 443
	130680004	CANTINAS, LAS (SAN JOSE DE LAS CRUCES)	95
	130680026	OJO DE AGUA	85
	130680046	TLAPIXHUECA	40
	130680055	RETOÑAL, EL (HABITACIONAL RUPERTO ALARCON)	232
	130680056	CUATRO CAMINOS (CUATRO HERMANOS)	15
	130680081	BELLA VISTA	120
	130680092	BARRIO TLANE (XICOTENCO)	8
	TIANGUISTENGO		
114	130680002	ATECOXCO	506
	130680010	COAXIMAL	49
	130680029	PAHUA, LA	20
	TIANGUISTENGO		
115	130680031	PEMUXCO	376
	130680017	ESPERANZA, LA	137
	130680018	HORMIGUERO, EL	33
	130680024	MORITA, LA	171
	130680074	MEDIA CUESTA	90
	130680076	ZACUALA	31
	TIANGUISTENGO		
116	130680033	POLINTOTLA	711
	130680016	CHOLULA	406
	130680047	TONCHINTLAN	281
	130680050	XOCHIMILCO	622
	130680078	COATZONTLA	7
	TLAHUILTEPA		
117	130710001	TLAHUILTEPA	307
	130710034	OCOTAL, EL	84
	130710035	UNION, LA	128
	130710065	BORBOLLON, EL	72
	130710088	TIERRA BLANCA	65
	130710094	LINDAVISTA	69
	130710098	TEJOCOTE, EL	18
	TLAHUILTEPA		
118	130710002	ACAPA (SANTIAGO ACAPA)	735
	130710019	NUEVO MORELOS	61
	130710033	ZARAGOZA	119
	130710054	AGUA GRANDE	61
	130710055	FRESNO, EL (TIERRA SECA)	3
	130710063	BUENAVISTA	15
	130710066	CALDERONES	64
	130710068	DOMINI, EL	14
	TLAHUILTEPA		
119	130710007	BUENAVISTA	674
	130710006	BOCA DE LEON	248
	130710014	DOMINI	142
	130710043	AGUA FRIA	12
	130710046	SOMERIAL, EL	22
	130710047	PICACHO, EL	2
	130710085	SARRO, EL (BORDO DE AGUA FRIA)	22
	130710092	GUADALUPE	39
	130710106	CANOAS, LAS (EL SOMERIAL)	34
	130710109	CIRUELA, LA	7
	130710115	LIMONCITO, EL	6
	130710121	CINALITO, EL	18
	130710122	NARANJALITO	1
	130710124	PALMAR, EL	10
	130710131	RINCONADA, LA	2
	MISION, LA		
	130400073	AGUA FRIA CHICA	23

Cuadro A1. Indicadores sociodemográficos y servicios de los centros proveedores de servicios cercanos a carreteras y sus localidades atendidas, 2000 *(Continúa)*

Centro	Municipio Clave	Localidad	Población total
	130400076	CAPULIN, EL	9
	TLAHUILTEPA		
120	130710012	COYOCALA	536
	130710020	NUEVO REYNOSA (CINCO PALOS)	199
	130710048	CERRO GRANDE	24
	130710049	TIGRES, LOS	14
	130710052	NEMIXI	3
	130710095	SAN JERONIMO	82
	130710132	SAN ANTONIO (EL OJO DE AGUA)	2
	130710135	TIGRES, LOS (ANTIOCO MORALES VELAZQUEZ)	7
	TLAHUILTEPA		
121	130710013	CHICHICAXTLA	194
	130710018	MANZANAS, LAS	157
	130710041	XIOPA	75
	TLAHUILTEPA		
122	130710021	PALO PERDIDO	202
	130710067	DEMAÑI	113
	130710076	MESA, LA	38
	130710120	MANZANAS, LAS	12
	130710138	BORDO, EL (MANZANA CHATA)	14
	TLAHUILTEPA		
123	130710023	SAN ANDRES MIRAFLORES	387
	130710011	CONCORDIA, LA	209
	TLANCHINOL		
124	130730020	HUEYAPA	1 249
	130730006	CITLALA	263
	130730012	CUATLAPEXTLA	79
	130730041	TENANGO	136
	130730049	SANTA MARTHA HULA	245
	130730054	QUIMIXTLA HULA	182
	130730120	BARRIO TLACOMUL	65
	TLANCHINOL		
125	130730025	OLOTLA	1 037
	130730005	APANTLAZOL	668
	TLANCHINOL		
126	130730040	TEMANGO	1 223
	130730019	PUEBLO HIDALGO	1 028
	TULA DE ALLENDE		
127	130760010	MICHIMALOYA	1 128
	130760009	SANTA MARIA MICHIMALTONGO	160
	130760031	XIJAY DE CUAUHTEMOC	227
	130760072	CERRITO, EL	23
	130760085	SAN MIGUEL DE LAS PIEDRAS SEGUNDA SECCION	580
	TULA DE ALLENDE		
128	130760028	SANTA MARIA MACUA	1 762
	130760015	XITEJE DE LA REFORMA	604
	130760073	COL. LOS PILARES (COL. STA. MA. MACUA)	357
	TULA DE ALLENDE		
129	130760032	XOCHITLAN DE LAS FLORES	1 322
	130760064	PASO, EL	3
	XOCHIATIPAN		
130	130780008	ATLALCO	535
	130780001	XOCHIATIPAN	1 346
	130780004	ACOMUL	255
	130780016	NANAYATLA	523
	130780019	PESMAYO	525
	130780028	XOCOTITLA	484
	130780029	ZACATLAN	501
	130780034	IXTAKUATITLA	138
	130780035	TECTZONQUILIAPA	102
	XOCHIATIPAN		
131	130780017	OHUATIPA	1 849
	130780005	AHUATITLA (AGUAYO)	147
	130780014	IXTACZOQUICO	1 672
	130780023	TECOPIA	337
	130780024	TENEXHUEYAC	434
	130780038	XOCHITL	162
	130780047	SAN MIGUEL BARRIO DE OHUATIPA	142
	130780052	CRUCERO, EL	8
	XOCHICOATLAN		
132	130790001	XOCHICOATLAN	1 216
	130790004	COATITLAMIXTLA	118
	130790005	COATLAMAYAN	127
	130790022	TOTOTLA	214
	130790025	TENEXTITLA	16
	130790028	XIATLAN (SAN JOSE XIATLAN)	1
	130790029	BARRIO NUEVO	8
	130790035	TEMOAYA (LOS POCITOS)	15
	XOCHICOATLAN		
133	130790020	TEXCACO	1 003
	XOCHICOATLAN		
134	130790021	TLAXCOYA	405
	130790002	ACATEPEC	166
	130790012	MAZAHUACAN	140
	130790015	MIXTLA	95
	130790030	COATEMPA	11
	XOCHICOATLAN		
135	130790023	TUZANCOAC	632
	130790010	HUITZINTLA	26
	130790019	TENANGO	249
	CALNALI		
	130140020	TULA	361
	YAHUALICA		
136	130800023	TLALCHIYAHUALICA	2 064
	130800008	HUEYACTETL	111
	130800021	TEPETITLA	1 056
	130800028	ACALAMATITLA	229
	ATLAPEXCO		
	130110004	ATLAJCO	298
	ZACUALTIPAN DE ANGELES		
137	130810008	JALAPA	520
	130810023	TETZIMICO (SAN BARTOLO TETZIMICO)	149
	ZACUALTIPAN DE ANGELES		
138	130810025	TLAHUELOMPA (SAN FRANCISCO TLAHUELOMPA)	952
	130810006	CUMBRE DE OHUESCO, LA	93
	130810019	SANTO DOMINGO	233
	130810031	XICOPANTLA (JICOPANTLA)	3
	ZEMPOALA		
139	130830015	SAN AGUSTIN ZAPOTLAN	1 088
	ZEMPOALA		
140	130830021	SANTO TOMAS	1 774
	130830028	SAN MATEO TLAJOMULCO	692
	130830047	EXHACIENDA SAN ANTONIO TOCHATLACO	46
	130830048	MAZATEPEC	4
	130830116	RANCHO CERRO PELON	11
	130830119	RANCHO EL OBREGON	5
	TLANALAPA		
	130720042	JAGÜEY DEL AIRE	2
	ZEMPOALA		
141	130830026	SANTIAGO TEPEYAHUALCO	2 012
	130830064	SAN JOSE TETECUINTLA	4
	130830080	BARRIO CASAS COLORADAS, EL	451
	ZEMPOALA		
142	130830029	SAN PEDRO TLAQUILPAN	1 198
	VILLA DE TEZONTEPEC		
	130660018	COLONIA GUADALUPE	746
	ZIMAPAN		
143	130840004	AGUAS BLANCAS	371
	130840008	BOÑHU	56
	130840021	TZIJAY (EMILIANO ZAPATA)	32
	130840107	LOMA, LA	115
	130840120	PILETAS, LAS	83
	ZIMAPAN		
144	130840019	DURANGO	687
	130840013	COBRECITO	267
	130840116	NOGALES, LOS	114
	130840131	TINAJA DURANGO, LA	146
	ZIMAPAN		
145	130840027	LAZARO CARDENAS (REMEDIOS)	1 610
	130840045	SALITRE, EL	1 022

Cuadro A1. Indicadores sociodemográficos y servicios de los centros proveedores de servicios cercanos a carreteras y sus localidades atendidas, 2000 *(Continúa)*

Centro	Municipio Clave	Localidad	Población total
	130840109	LLANO BLANCO	307
	130840145	SABINO, EL	91
	130840171	TEPOZAN, EL	106
	ZIMAPAN		
146	130840036	MORELOS (TRANCAS)	382
	130840127	RUDA, LA	60
	130840135	VILLA NUEVA	88
	130840144	PUERTO INGENIERO ISIDRO DIAZ	20
	130840185	PILAS, LAS	28
	ZIMAPAN		
147	130840042	PUERTO JUAREZ	385
	130840012	CERROTE, EL	240
	130840049	SANTA RITA	297
	130840172	TEPOZAN, EL	37
	IXMIQUILPAN		
	130300024	HUACRI, EL	190
	ZIMAPAN		
148	130840061	VICENTE GUERRERO (EL TABLON)	184
	130840054	TAXTHO	122
	130840146	BUENAVISTA	17
	130840183	LOMA, LA	11
	ZIMAPAN		
149	130840062	XAJHA	312
	130840094	BOTHIÑA	16
	130840169	SAUZ, EL	47
JALISCO			
	ACATIC		
1	140010054	REFUGIO, EL	1 890
	140010018	CHARRANGA, LA	97
	140010046	PROVIDENCIA, LA	153
	140010062	SAN FRANCISCO	49
	140010084	VIBORAS, LAS	44
	140010094	SAN JOSE	41
	140010104	CODORNICES	15
	140010113	CAÑADA HONDA	5
	140010121	GRANJA EL REFUGIO	6
	140010122	GRANJA RANCHO NUEVO	11
	AMACUECA		
2	140040022	TEPEC	1 708
	140040003	AGUACATITA	43
	140040004	APARTADERO, EL	86
	AMECA		
3	140060047	SAN ANTONIO MATUTE	2 370
	140060147	IGUANAS, LAS	1
	ATEMAJAC DE BRIZUELA		
4	140100016	LAGUNILLAS	420
	140100026	SAN MIGUEL	86
	ATENGUILLO		
5	140120074	VOLCANES, LOS	893
	140120005	AHUACATEPEC	218
	140120077	ESPEJO, EL	2
	140120114	PRIMAVERA, LA	8
	140120120	CERRITO, EL	3
	ATOTONILCO EL ALTO		
6	140130044	MARGARITAS	2 184
	140130161	CRUCES, LOS	38
	140130242	RANCHO EL CAPULIN	8
	BARCA, LA		
	140180222	ROSARIO, EL	16
	140180227	SAN JOSE	2
	ATOTONILCO EL ALTO		
7	140130078	SAN ANTONIO DE FERNANDEZ	1 297
	140130021	COYOTE, EL	18
	140130029	ESTANCIA DE NAVARRO, LA	206
	140130074	SALATES, LOS	70
	140130086	SAN PEDRO DE FERNANDEZ	154
	140130192	PAGOSA	24
	TOTOTLAN		
	141050016	HUARACHA, LA	52
	141050178	PALMAS, LAS	5
	141050183	PINOS, LOS	21
	ATOYAC		
8	140140008	CUYACAPAN	889
	140140073	PUENTES, LOS	7
	ATOYAC		
9	140140029	UNION DE GUADALUPE	925
	140140016	PAREDES, LAS	2
	140140027	TEPOPOTE, EL	14
	140140047	FRESNOS, LOS	72
	AUTLAN DE NAVARRO		
10	140150022	CORCOVADO, EL	1 183
	140150026	CHACALTEPEC	4
	140150254	ASERRADERO DE LOS PINOS,EL	1
	140150261	RANCHITO, EL	8
	GRULLO, EL		
	140370007	AYUQUILA	1 214
	140370020	LAJA, LA	416
	BARCA, LA		
11	140180031	SAN ANTONIO DE RIVAS	1 969
	140180091	ALTAMIRA	3
	140180232	SOLEDAD, LA	7
	BARCA, LA		
12	140180038	SANTA LUCIA	906
	AYOTLAN		
	140160155	POTRERO NUEVO	1
	BOLAÑOS		
13	140190001	BOLAÑOS	982
	140190011	ARROYO DE AGUA	10
	140190032	COLONIAS, LAS	44
	140190033	COMITE, EL	5
	140190066	MARQUEZ, EL	2
	140190076	PAJARERA, LA	24
	140190085	PLAYITA, LA	95
	140190102	TEPEC, EL	659
	140190274	AGUA ZARCA	5
	CHIMALTITAN		
	140310206	PLAYA, LA	251
	COCULA		
14	140240005	CAMICHINES	1 139
	140240018	SAN PABLO	135
	COCULA		
15	140240007	COFRADIA DE LA LUZ, LA	2 034
	140240028	CERRITOS, LOS	4
	140240037	COLONIA EL VERGEL	6
	COCULA		
16	140240022	SAUCEDA, LA	1 594
	140240017	SAN NICOLAS	1 265
	COLOTLAN		
17	140250020	CARRIZAL, EL	307
	140250118	SAUCILLO, EL	57
	CUAUTITLAN DE GARCIA BARRAGAN		
18	140270001	CUAUTITLAN DE GARCIA BARRAGAN	2 350
	CUAUTITLAN DE GARCIA BARRAGAN		
19	140270111	TELCRUZ	1 167
	140270153	ZORRA, LA	44
	CHIMALTITAN		
20	140310001	CHIMALTITAN	762
	140310003	AGUA CALIENTE	422
	140310040	RANCHO JUEGO DE HULE	17
	140310054	PINTA, LA	13
	140310125	RINCON DE VALDEZ, EL	4
	140310126	CARBONERAS	5
	HOSTOTIPAQUILLO		
21	140400085	VENTA DE MOCHITILTIC, LA	597
	140400072	SAUCILLO, EL	286
	140400126	AZALEA, LA	5
	HUEJUQUILLA EL ALTO		
22	140420041	SAN JOSE DE MADERAS	206
	140420024	MESA DE CRISTO	94
	140420110	PINO, EL	17
	HUEJUQUILLA EL ALTO		
23	140420047	TENZOMPA	770

Cuadro A1. Indicadores sociodemográficos y servicios de los centros proveedores de servicios cercanos a carreteras y sus localidades atendidas, 2000 *(Continúa)*

Centro	Municipio Clave	Localidad	Población total
	140420061	CERRO DE TEMACHACO	50
	140420070	COLOMOS DE TENZOMPA	7
	HUERTA, LA		
24	140430026	CONCEPCION, LA	1 573
	140430030	CONCHITA, LA	396
	140430231	CRUCERO DE CUAUTITLAN	2
	HUERTA, LA		
25	140430123	JUAN GIL PRECIADO	424
	140430150	SANTA CRUZ DE OTATES	42
	IXTLAHUACAN DEL RIO		
26	140450078	PALOS ALTOS	1 200
	140450034	CHILARES, LOS	5
	140450179	INDIO, EL	5
	140450227	SIERRA GRANDE	8
	140450233	PONDEROSA, LA	3
	140450272	HUMEDO, EL	5
	140450308	RANCHO DE LOS ANGULO	12
	140450327	TILDIO, EL	9
	JALOSTOTITLAN		
27	140460076	TEOCALTITAN DE GUADALUPE	641
	140460025	DURAZNO, EL	23
	140460042	MESA DE TEOCALTITAN	64
	140460046	MORA, LA	18
	140460061	RANCHOS, LOS	35
	140460064	SABINO, EL	64
	140460065	SALTO, EL	54
	140460179	PASO DE CARRETAS	3
	140460180	SABINO DE ARRIBA	32
	140460181	HUERTAS DE ABAJO, LAS	5
	140460258	MORA DE ARRIBA, LA	7
	JAMAY		
28	140470004	SAN AGUSTIN	2 078
	140470006	AGUJAS, LAS	2
	140470021	CAJA, LA	5
	BARCA, LA		
	140180028	PROVIDENCIA, LA	679
	JILOTLAN DE LOS DOLORES		
29	140490001	JILOTLAN DE LOS DOLORES	1 491
	140490037	CAPIRES	8
	140490116	MARIZ, EL	19
	140490221	TEPEGUAJES	4
	140490258	PLAYA DEL ARROZ	30
	LAGOS DE MORENO		
30	140530021	AZULITOS, LOS	2 162
	LAGOS DE MORENO		
31	140530299	TACUBAYA	703
	140530255	SAN LUIS GONZAGA	124
	140530713	CHAPALITA	10
	140530785	PUERTA DE SAN NICOLAS, LA	32
	140530828	LOCALIDAD SIN NOMBRE	5
	MEZQUITIC		
32	140610001	MEZQUITIC	2 104
	140610989	RANCHO DE HUERTA	7
	MEZQUITIC		
33	140610132	MORTERO, EL	130
	140610191	SAN ANTONIO	47
	140610240	TORTUGAS	14
	140610242	UÑA DE GATO	2
	140610251	SAN ISIDRO	16
	140610934	RANCHO DE LOPEZ	6
	140610993	TORTILLAS FRIAS	2
	OCOTLAN		
34	140630028	SAN MARTIN DE ZULA	2 032
	140630029	SANTA CLARA DE ZULA	503
	140630068	BUEYERA, LA	5
	OJUELOS DE JALISCO		
35	140640053	PRESA, LA	1 111
	140640022	ENLAME, EL	6
	140640097	NORATO, EL	19
	140640105	COYONOXTLE	47
	140640130	OJO DE AGUA	9
	PIHUAMO		
36	140650073	SAN JOSE DEL TULE	473
	140650060	PAZ, LA	10
	140650066	POZO SANTO, EL	824
	140650110	SAUCITO, EL	2
	140650125	PLATANITO, EL	2
	140650346	TRAPICHE, EL	12
	140650350	CORRALES	6
	TECALITLAN		
	140870492	CORRALES	40
	TUXPAN		
	141080011	CARRIZALILLO	2
	PONCITLAN		
37	140660030	SAN MIGUEL ZAPOTITLAN	1 911
	140660026	SAN JOSE DE ORNELAS	275
	140660072	GRANJA CAMICHINES	7
	140660083	LOMA, LA	3
	ZAPOTLAN DEL REY		
	141230005	ATZCATLAN	181
	141230015	CONSTANCIA, LA	355
	141230097	HORNOS, LOS	43
	PONCITLAN		
38	140660033	SANTA CRUZ EL GRANDE	2 137
	140660048	LADRILLERA, LA	123
	140660076	HUERTA, LA	6
	140660122	SOLEDAD DE SAN ISIDRO, LA	2
	OCOTLAN		
	140630025	SALITRE, EL	1
	SAN MIGUEL EL ALTO		
39	140780182	SAN JOSE DE LOS REYNOSO	1 088
	140780137	PASO DE JESUS	9
	140780148	POTRERILLO	21
	140780240	SAUCILLO DE ABAJO, EL	3
	140780350	LOMA, LA	14
	GOMEZ FARIAS		
40	140790029	RODEO, EL	895
	SANTA MARIA DE LOS ANGELES		
41	140810001	SANTA MARIA DE LOS ANGELES	868
	140810003	BOQUILLA DE ZARAGOZA, LA	119
	140810031	AGUA CALIENTE	5
	140810034	NOGALES, LOS	33
	140810038	BARRIO DE TAPIAS	431
	140810043	ARQUITO, EL	3
	140810046	BARRIO DE LA CANOA	45
	SANTA MARIA DE LOS ANGELES		
42	140810009	HUACASCO	544
	140810007	COLONIA DIECIOCHO DE MARZO	87
	TECOLOTLAN		
43	140880041	TAMAZULITA	1 393
	140880008	CALERAS CRUZ DE MAYO	127
	140880021	OJO DE AGUA	461
	140880052	CALTECO	41
	140880054	ABERRUSCO	1
	140880089	CASITA DE PAJA, LA	3
	TENAMAXTLAN		
44	140900008	COLOTITLAN	719
	140900019	PALO BLANCO	126
	TEUCHITLAN		
45	140950011	VEGA, LA	1 708
	140950010	PRESA LA VEGA	2
	140950048	LOMA BLANCA	13
	SAN MARTIN DE HIDALGO		
	140770002	BUENAVISTA	2 363
	140770040	CASITA, LA	4
	TALA		
	140830039	PULQUE, EL	8
	140830110	GUAYABO, EL	25
	140830166	RANCHO SAN RAFAEL	3
	TOLIMAN		
46	140990001	TOLIMAN	1 404
	140990078	PIEDRA BLANCA	4

Cuadro A1. Indicadores sociodemográficos y servicios de los centros proveedores de servicios cercanos a carreteras y sus localidades atendidas, 2000 *(Continúa)*

Centro	Municipio Clave	Localidad	Población total
	TOMATLAN		
47	141000023	CAMPO ACOSTA	2 253
	141000346	PLANTA EMPACADORA DE MANGO	1
	TOMATLAN		
48	141000159	TEQUESQUITE	1 141
	TOMATLAN		
49	141000167	TULE, EL	1 567
	TOMATLAN		
50	141000189	JOSE MARIA PINO SUAREZ	2 129
	141000092	NARANJO, EL	66
	TOTATICHE		
51	141040001	TOTATICHE	1 714
	141040039	MESA DE UREÑA	2
	141040104	ACASPOLES	22
	141040109	SANGUIJUELAS	13
	141040110	GALERAS, LAS	3
	141040122	FUENTE, LA	6
	141040156	CONTINGENCIA, LA	3
	TUXCACUESCO		
52	141060001	TUXCACUESCO	1 447
	TUXCACUESCO		
53	141060006	APULCO	252
	141060020	ROSA, LA	15
	TUXCUECA		
54	141070001	TUXCUECA	1 371
	141070003	COFRADIA, LA	11
	141070007	SAN ANTONIO	14
	141070022	LOMA BONITA	4
	141070042	RANCHO EL BAJIO	10
	141070043	RANCHO NUEVO	7
	141070045	SAN PEDRO	234
	UNION DE TULA		
55	141100040	SAN CLEMENTE	1 190
	VALLE DE JUAREZ		
56	141120033	PASO DE PIEDRA	551
	141120031	OJO DE AGUA DEL PICACHO	265
	141120072	LOMA DE LOS HUCUARES	5
	SAN GABRIEL		
57	141130029	JAZMIN, EL	1 032
	YAHUALICA DE GONZALEZ GALLO		
58	141180071	MANALISCO	1 647
	141180143	PEDERNALES, LOS	51
	141180222	CIENEGAS, LAS	157
	141180227	AGUJAS	3
	141180290	OJO DE AGUA	8
	141180331	SAN ANTONIO	14
	ZACOALCO DE TORRES		
59	141190003	BARRANCA DE OTATES	1 182
	141190004	BARRANCA DE SANTA CLARA	1 128
	141190013	PUEBLO NUEVO	166
	ZACOALCO DE TORRES		
60	141190017	VERDIA	736
	ZAPOPAN		
61	141200099	SAN FRANCISCO DE IXCATAN	992
	141200258	SAN JOSE	42
	141200287	BALNEARIO SAN JOSE	10
	141200362	MIRADOR, EL	4
	141200405	MORADO, EL	46
	141200699	COM. IND. DE SAN FCO. DE IXCATLAN	57
	IXTLAHUACAN DEL RIO		
	140450073	MEZQUITERA, LA	6
	140450089	POZO, EL	37
	140450190	RANCHO VIEJO	7
	ZAPOTLAN DEL REY		
62	141230003	AHUATLAN	1 739
	141230067	RANCHO EL ANGEL	2
MÉXICO			
	ACAMBAY		
1	150010028	JUANDO	923
	150010002	AGOSTADERO (SAN JOSE AGOSTADERO)	739
	150010031	LOMA, LA (SANTA MARIA LA LOMA)	1 547
	150010040	SAN FRANCISCO SHAXNI	2 233
	150010066	LOMA DE ENMEDIO	331
	150010070	LOMA DEL FRESNO	366
	150010078	RINCON DE JUANDO	347
	ACULCO		
2	150030004	AZAFRAN, EL (SANTA ROSA EL AZAFRAN)	1 794
	ACULCO		
3	150030013	FONDO	628
	150030037	EJIDO DECANDEJE (CHAPALA EJIDO DECANDEJE)	89
	150030062	BARRANCAS	405
	150030065	RANCHO CHAPALA	45
	ACULCO		
4	150030026	SAN PEDRO DENXHI	1 574
	ACULCO		
5	150030027	SANTA ANA MATLAVAT	1 785
	ACULCO		
6	150030031	SANTIAGO OXTOC - TOXHIE	462
	150030063	EJIDO DE TOTOLOPAN	346
	150030075	SANTA ANA OXTOC - TOXHIE	383
	ALMOLOYA DE ALQUISIRAS		
7	150040015	SAN ANDRES TEPETITLAN	1 674
	150040013	PLUTARCO GONZALEZ (HIGUERAS)	261
	TEXCALTITLAN		
	150970003	ARROYO SECO	230
	150970006	CHIQUIUNTEPEC (CHIQUINTEPEC)	521
	150970015	SAN FRANCISCO	593
	ALMOLOYA DE JUAREZ		
8	150050012	ESTANCO, EL	1 633
	150050036	SAN NICOLAS AMEALCO	942
	150050048	TULILLO, EL	218
	ALMOLOYA DE JUAREZ		
9	150050023	SALITRE DE MAÑONES	1 845
	150050054	BOREJE (RANCHO BOREJE)	9
	150050103	CIENEGUILLAS DE MAÑONES	350
	150050156	BARRIO DEL CARMEN	498
	ALMOLOYA DE JUAREZ		
10	150050035	SAN MIGUEL ALMOLOYAN	2 477
	150050026	SAN AGUSTIN POTEJE NORTE	567
	150050146	PLAN, EL	958
	ALMOLOYA DE JUAREZ		
11	150050049	YEBUCIVI CENTRO (YEBUCIVI)	1 723
	150050055	BARRIO DEL JACAL DE YEBUCIVI	574
	150050101	CASA NUEVA (CASA NUEVA YEBUCIVI)	518
	AMANALCO		
12	150070009	POTRERO, EL	1 365
	AMANALCO		
13	150070012	SAN JERONIMO	1 931
	150070001	AMANALCO DE BECERRA	1 362
	150070013	SAN JUAN	2 471
	150070031	SAN JERONIMO PRIMERA SECCION (EL CONVENTO)	253
	AMATEPEC		
14	150080001	AMATEPEC	2 123
	150080028	PARAJE, EL	203
	150080070	MORA, LA	181
	150080191	BOSQUE REDONDO	43
	150080195	COLORINES, LOS	73
	150080206	PINO, EL	44
	150080207	PLATANAL	14
	150080208	POCITOS, LOS	18
	150080209	PUERTO, EL	316
	150080219	TIERRA AZUL	163
	150080252	PUERTO DE LA UVA	85
	AMATEPEC		
15	150080009	CINCUENTA ARROBAS	436
	150080073	AGUACATE, EL	15
	150080226	ARRAYAN, EL (EL ARRAYAN CINCUENTA ARROBAS)	81

Cuadro A1. Indicadores sociodemográficos y servicios de los centros proveedores de servicios cercanos a carreteras y sus localidades atendidas, 2000 *(Continúa)*

Centro	Municipio Clave	Localidad	Población total
	150080227	COYOL, EL	23
	AMATEPEC		
16	150080017	GOLETA, LA	433
	150080089	MATADERO, EL	111
	150080150	CUEVA, LA	23
	150080213	SUMPANCLE	157
	150080215	ZACATONES	261
	AMATEPEC		
17	150080041	SAN MIGUEL (SAN MIGUEL ZINACAUSTO)	464
	150080010	COAHUILOTES (LOS COAHUILOTES)	249
	150080014	DOLORES (HACIENDA DOLORES)	111
	150080018	GUAJES, LOS	109
	150080023	MALPASO, EL	263
	150080074	AGUACATE, EL (EL AGUACATE SAN MARTIN)	144
	150080143	CERRO DE SANTIAGO	5
	150080198	CUADRILLA DE LOS MORALES	36
	AMATEPEC		
18	150080042	SAN SIMON (SAN SIMON ZOZOCOLTEPEC)	887
	150080046	TEPEHUAJES (TEPEHUAJES DE ABAJO)	37
	150080059	TEPEHUAJES UNO (TEPEHUAJES DE ARRIBA)	164
	150080114	ENCINOS, LOS	151
	150080117	RINCON DE SAN SIMON	280
	150080157	JOYA DE LA VENTA	191
	150080167	PAROTA, LA (LA PAROTA TEPEHUAJES)	247
	150080192	CEIBAS, LAS	72
	150080197	COYOL DE SAN SIMON	224
	150080244	MESA DEL MANGO	30
	ATLACOMULCO		
19	150140047	SAN JUAN DE LOS JARROS	1 695
	150140004	BOBASHI DE GUADALUPE	1 142
	150140012	CHOSTO DE LOS JARROS	1 301
	150140037	SAN BARTOLO LANZADOS	1 185
	150140042	SAN JERONIMO DE LOS JARROS	2 021
	COATEPEC HARINAS		
20	150210004	AGUA BENDITA	1 038
	150210039	CONCHITA, LA	143
	150210043	PICACHO, EL	508
	COATEPEC HARINAS		
21	150210020	MEYUCA DE MORELOS (MEYUCA)	1 035
	150210025	PUERTA DEL CARMEN	256
	COATEPEC HARINAS		
22	150210033	VUELTAS, LAS	1 155
	150210012	CHILTEPEC (CHILTEPEC DE HIDALGO)	1 325
	150210041	MONTE DE LAS VUELTAS	339
	CHAPA DE MOTA		
23	150260001	CHAPA DE MOTA	914
	150260005	BARRIO DE XHOÑE (XHOÑE)	237
	150260014	LOMA, LA	274
	150260016	MEFI	229
	150260028	VENU	209
	DONATO GUERRA		
24	150320015	SAN MARTIN OBISPO (SAN MARTIN SAN PEDRO)	1 200
	VILLA DE ALLENDE		
	151110008	CERRO DE GUADALUPE	218
	151110016	MESAS DE SAN MARTIN	587
	151110022	EJIDO LA SABANA DE SAN JERONIMO	398
	DONATO GUERRA		
25	150320018	SANTIAGO HUITLAPALTEPEC	1 818
	150320027	EJ. DE SAN LUCAS TEXCALTITLAN (SABANILLAS)	243
	ECATZINGO		
26	150340003	SAN JUAN TLACOTOMPA (TLACOTOMPA)	1 080
	IXTAPAN DEL ORO		
27	150410004	MIAHUATLAN DE HIDALGO (SANTA CRUZ MIAHUATLAN)	883
	150410011	EJIDO DE MIAHUATLAN	606
	IXTAPAN DEL ORO		
28	150410009	TUTUAPAN	674
	150410005	MILPILLAS	406
	150410018	CASAS LARGAS	33
	150410020	PALMA, LA (MINA)	11
	150410021	CALZADA, LA	84
	JILOTEPEC		
29	150450004	ALDAMA	1 584
	150450023	SALTILLO, EL	774
	JILOTEPEC		
30	150450008	COMUNIDAD, LA (COMUNIDAD)	2 155
	150450075	6TA. MZA. DE SAN MIGUEL DE LA VICTORIA	307
	JILOTEPEC		
31	150450024	SAN LORENZO NENAMICOYAN	1 620
	JILOTEPEC		
32	150450027	SAN MIGUEL DE LA VICTORIA	1 769
	JILOTEPEC		
33	150450030	SANTIAGO OXTHOC	1 087
	JILOTEPEC		
34	150450033	XHIMOJAY	1 843
	150450018	MAGUEYCITOS	423
	JILOTEPEC		
35	150450059	HUISACHE, EL (DEXCANI ALTO TERCER MANZANA)	658
	150450012	DEXCANI ALTO	301
	150450028	SAN PABLO HUANTEPEC	2 364
	JILOTEPEC		
36	150450153	TEUPAN	772
	JIQUIPILCO		
37	150470017	PORTEZUELO	991
	150470050	MADROÑO, EL (LOMA DE MADROÑO)	403
	150470055	RANCHO LOS QUIROZ	14
	MALINALCO		
38	150520018	PLATANAR, EL (PLATANAR)	606
	150520002	PLANTA ALAMEDA	202
	150520023	SAN PEDRO CHICHICASCO (SAN PEDRO)	354
	MALINALCO		
39	150520021	SAN ANDRES NICOLAS BRAVO	1 471
	150520042	COLONIA EMILIANO ZAPATA	31
	ZUMPAHUACAN		
	151190005	COLONIA GUADALUPE VICTORIA	690
	OCUILAN		
40	150630010	CHALMITA	1 530
	150630006	CAÑADA, LA	396
	150630016	PLAZA NUEVA	1 005
	150630042	MANANTIALES, LOS (EL RIO CHIQUITO)	766
	150630047	CANAL, EL	148
	MALINALCO		
	150520008	CHALMA	1 433
	150520027	TEPOPULA	135
	OCUILAN		
41	150630024	SANTA MARTHA	1 387
	150630009	COYOLTEPEC	280
	ORO, EL		
42	150640025	SANTA ROSA DE LIMA	1 512
	150640034	CERRO LLORON	620
	150640035	BARRIO DEL GIGANTE	667
	150640047	BARRIO DE LAS PEÑITAS	357
	150640049	SANTA ROSA DE GUADALUPE	423
	OTZOLOAPAN		
43	150660008	CRUZ BLANCA	219
	150660005	CAPIRE (EL CAPIRI)	22
	150660006	CARRANZA	65
	150660007	CARRERA, LA	6
	150660015	PINZANES	27
	150660029	BURRUSQUETA	34
	150660031	PEDREGAL, EL	126

Cuadro A1. Indicadores sociodemográficos y servicios de los centros proveedores de servicios cercanos a carreteras y sus localidades atendidas, 2000 *(Continúa)*

Centro	Municipio Clave	Localidad	Población total
	150660035	LIMON, EL	85
	150660037	PAREDES, LAS	18
	150660048	PRESA, LA (LA COMPUERTA)	65
	150660049	PALMA, LA	21
	POLOTITLAN		
44	150710016	SAN FRANCISCO ACAXUCHITLALTONGO	323
	SAN FELIPE DEL PROGRESO		
45	150740103	SAN PABLO TLALCHICHILPA	1 821
	150740134	CRISTO, EL	32
	150740231	B. SANTA CRUZ EJ. DE SAN PABLO TLALCHICHILPA	397
	SOYANIQUILPAN DE JUAREZ		
46	150790003	DIVISADERO FRESNO, EL (EL DIVISADERO)	990
	150790012	SAN JUAN DEL CUERVO (EL CUERVO)	177
	150790013	GAVILLERO DE SANTA ANA	117
	SULTEPEC		
47	150800003	ATZUMPA	488
	150800025	RANCHO SALINAS	196
	150800072	RINCON DE LOS AGUILARES	154
	150800085	RINCON DE OCOTITLAN	106
	SULTEPEC		
48	150800017	METLALTEPEC	662
	150800060	JOYAS, LAS	29
	150800075	AGUACATITLAN	113
	150800077	CORRAL VIEJO	53
	150800078	PUERTO DEL TEAMATE, EL (PTO. DE LAS MAJADAS)	171
	SULTEPEC		
49	150800032	SAN PEDRO HUEYAHUALCO	909
	150800059	HUIZACHE, EL	250
	SULTEPEC		
50	150800034	SANTO TOMAS DE LAS FLORES (SANTO TOMAS)	540
	150800064	SAN LUCAS	141
	150800065	SAN MARTIN	220
	150800073	SALITRE, EL	123
	150800076	BARRIO LA LAGUNA	438
	TEJUPILCO		
	150820014	SANTIAGO ARIZMENDI (ARIZMENDI)	181
	TEJUPILCO		
51	150820002	ACAMUCHITLAN	290
	150820248	ARDILLO, EL	7
	150820254	ZAPOTE ACAMUCHITLAN, EL (EL ZAPOTE)	194
	TEJUPILCO		
52	150820066	EPAZOTES	427
	TEJUPILCO		
53	150820076	SAN MIGUEL IXTAPAN	1 249
	150820274	NOPALES, LOS	88
	150820313	SAN FRANCISCO	112
	150820360	GUITARRA, LA	50
	150820361	HACIENDA DE IXTAPAN	236
	150820367	JUNTAS DE IXTAPAN, LAS	212
	AMATEPEC		
	150080036	SAN FELIPE DE JESUS	263
	150080246	PANTEON, EL (CUADRILLA DE GREGORIOS)	76
	TEJUPILCO		
54	150820101	SAN ANDRES OCOTEPEC	1 632
	150820332	BAÑOS, LOS	94
	150820532	PUERTO MADROÑO	132
	TEJUPILCO		
55	150820164	SAUZ DE SAN LUCAS (EL SAUZ)	662
	150820089	MAMEY DE SAN LUCAS, EL	322
	150820455	AGUA NEGRA	94
	150820466	FUNDADORA DE SAN LUCAS, LA (LA FUNDADORA)	302
	150820512	LIMON DE SAN LUCAS DEL MAIZ	457
	TEJUPILCO		
56	150820171	TENERIA (PUEBLO NUEVO)	1 212
	SAN SIMON DE GUERRERO		
	150770029	CERRO DEL MOMOXTLE, EL	77
	TEMASCALCINGO		
57	150850041	EX-HACIENDA DE SOLIS	1 721
	150850021	PUEBLO NUEVO SOLIS (LA ESTANCIA)	872
	150850029	SAN MIGUEL SOLIS	624
	150850036	SANTA MARIA SOLIS	224
	150850067	PINOS, LOS	100
	TEMASCALTEPEC		
58	150860007	CIENEGUILLAS DE LABRA	439
	150860074	MANZANA DEL JABALI	153
	TEXCALTITLAN		
	150970025	PALO AMARILLO	307
	150970052	AGOSTADERO, EL	204
	TEMASCALTEPEC		
59	150860027	SAN ANDRES DE LOS GAMA	1 260
	150860024	RINCON DE SAN ANDRES	848
	150860073	EJIDO REAL DE ARRIBA	292
	TEMASCALTEPEC		
60	150860031	SAN MATEO ALMOMOLOA	1 356
	150860008	COMUNIDAD, LA	722
	150860020	POTRERO DE SAN JOSE (LA RINCONADA)	939
	TEMASCALTEPEC		
61	150860033	SAN PEDRO TENAYAC	1 747
	150860047	CHILAR DEL EJIDO DE LAS TRANCAS, EL	109
	TENANCINGO		
62	150880018	SAN JOSE CHALMITA	1 186
	TIMILPAN		
63	151020010	RINCON DE BUCIO (SAN ISIDRO)	1 783
	151020003	CAÑADA DE LOBOS (1RA. MZA. DE C. DE LOBOS)	227
	151020007	BARRIO MORELOS	1 180
	TIMILPAN		
64	151020014	ZARAGOZA	1 931
	151020006	BARRIO ITURBIDE (B. ITURBIDE 2DA. MZA.)	566
	151020008	BARRIO DE OCAMPO	584
	151020012	SAN NICOLAS (PUERTO SAN NICOLAS)	233
	151020020	BARRIO ITURBIDE LA CAMPESINA (1RA. MZA.)	537
	TLATLAYA		
65	151050039	MOCTEZUMA (COLONIA MOCTEZUMA)	345
	151050065	RANCHO CUA	188
	TLATLAYA		
66	151050047	PALMAR GRANDE	804
	151050049	PALOS VERDES	194
	TLATLAYA		
67	151050070	RINCON GRANDE	607
	TLATLAYA		
68	151050074	SAN ANTONIO DEL ROSARIO	1 518
	151050086	TEMBLOR, EL	571
	TLATLAYA		
69	151050078	SAN JUAN CORRAL	217
	151050265	PAROTA, LA	130
	151050278	TAMARINDO, EL	112
	TLATLAYA		
70	151050079	SAN MATEO (SAN MATEO GUAYATENCO)	905
	151050145	CEIBA, LA (EL ZAPOTE)	16
	151050229	TIERRA BLANCA	14
	151050255	BARRIALES	220
	151050258	CUADRILLA DE LOS SOTEROS	87
	151050283	NANCHE, EL (EL ZAPOTE)	24
	TLATLAYA		
71	151050081	SANTA ANA ZICATECOYAN	1 472
	151050087	TIERRA BLANCA	43
	TLATLAYA		
72	151050083	SANTA MARIA	860
	151050082	SANTA CRUZ	441

Cuadro A1. Indicadores sociodemográficos y servicios de los centros proveedores de servicios cercanos a carreteras y sus localidades atendidas, 2000 *(Continúa)*

Centro	Municipio Clave	Localidad	Población total
	151050146	CUADRILLA DE FLORES	180
	151050179	CORRAL PAROTA (TEPEHUASTITLAN)	172
	151050200	COYOL, EL	157
	TLATLAYA		
73	151050089	TLACOCUSPAN (TLACOCUSPAN SANTA CRUZ)	952
	151050118	LIMO, EL	173
	151050231	GUITARRATEL, EL	121
	151050260	ILAMOS, LOS	23
	151050274	PUERTO DEL ORGANO - LAS ESMERALDAS	101
	VALLE DE BRAVO		
74	151100046	SAUCOS, LOS	1 192
	151100082	MESA DE PALOMAS	60
	VILLA DEL CARBON		
75	151120023	SAN LUIS TAXHIMAY	1 934
	151120008	CRUZ Y CARRIZAL, LA	988
	151120012	LOMA ALTA TAXHIMAY	1 625
	VILLA GUERRERO		
76	151130033	EJIDO DE LA FINCA	1 258
	151130006	FINCA, LA	1 042
	151130015	POTRERO NUEVO	451
	ZUMPAHUACAN		
	151190004	TLAPIZALCO (GUADALUPE TLAPIZALCO)	810
	151190010	SANTA CRUZ LOS PILARES (LA LOMA)	381
	VILLA VICTORIA		
77	151140003	CASAS COLORADAS	807
	151140008	ESPINAL, EL	1 513
	151140027	SAN FELIPE DE LA ROSA (HACIENDA NUEVA)	732
	VILLA VICTORIA		
78	151140017	PALIZADA	1 072
	151140019	POTRERO DE SAN DIEGO	909
	151140057	MILPAS, LAS	257
	151140058	CAMPO NUEVO	202
	151140059	LOMA DEL BURRO	44
	151140061	CATORCE, EL	483
	151140086	BARRIO DE LOS AVIONES	187
	151140129	LOMA LARGA (LA AVANZADA)	76
	SAN FELIPE DEL PROGRESO		
	150740162	BARRIO EL QUELITE PUEBLO NUEVO	480
	150740163	BARRIO SAN DIEGO PUEBLO NUEVO	865
	VILLA VICTORIA		
79	151140031	SAN MARCOS DE LA LOMA	2 468
	151140002	ALAMEDA, LA	502
	151140041	CAMPANILLA, LA	1 505
	151140073	LOMA DE LIENZO	1 101
	151140084	LOMA DEL MOLINO	240
	151140102	SAN ROQUE	899
	151140114	BARRIO DE SAN MIGUEL	582
	VILLA VICTORIA		
80	151140035	SANTIAGO DEL MONTE	1 437
	151140033	SANSON	563
	151140034	SANTA ISABEL DEL MONTE	1 361
	151140118	RANCHO SANTA BARBARA	6
	151140119	RANCHO LA ESPERANZA	6
	ZACUALPAN		
81	151170016	HUIZOLTEPEC (HUITZOLTEPEC)	1 029
	ZACUALPAN		
82	151170020	PIEDRA PARADA	632
	IXTAPAN DE LA SAL		
	150400007	MALINALTENANGO (MANILA)	931
	ZINACANTEPEC		
83	151180030	LOMA ALTA	512
	151180090	CRUZ COLORADA	34
	151180096	RAICES	544
MICHOACÁN			
	AGUILILLA		
1	160020078	DOS AGUAS	907
	ALVARO OBREGON		
2	160030005	FELIPE CARRILLO PUERTO (CARRILLO PUERTO)	888
	160030016	PRESA, LA	737
	160030022	TROJES, LAS	595
	160030028	FELIX IRETA	28
	ALVARO OBREGON		
3	160030026	TZINTZIMEO	1 332
	160030003	TEPACUA (EL CERRITO)	94
	160030024	SACAPENDO	271
	160030029	AMPLIACION LA MINA	41
	160030068	CERRITO, EL	2
	INDAPARAPEO		
	160400004	COLONIA BENITO JUAREZ (CHAPITIRO)	975
	160400024	COLONIA SAN FRANCISCO	295
	ZINAPECUARO		
	161100005	BELISARIO DOMINGUEZ	1 080
	ANGAMACUTIRO		
4	160040006	SANTIAGO CONGURIPO	1 016
	160040028	SAN PEDRO	54
	ANGAMACUTIRO		
5	160040014	MALUCO, EL	1 966
	APORO		
6	160070001	APORO	1 790
	160070008	ALVARADO	91
	160070012	MARTINILLOS	24
	IRIMBO		
	160410025	SAN MIGUEL EL ALTO (SAN MIGUEL)	130
	160410058	JOYA, LA	5
	AQUILA		
7	160080001	AQUILA	1 688
	160080651	PUENTE, EL	12
	160080751	COLONIA LA INE	168
	AQUILA		
8	160080047	COLOLA	481
	160080302	CHICUASA	62
	160080329	HACIENDAS, LAS	206
	160080575	CAMADEAGUA	15
	AQUILA		
9	160080078	HUAHUA	236
	160080702	CAMPO DE HUAHUA, EL (LA TINAJA)	199
	160080723	BOCA DE LA BEJUQUERA	7
	160080756	PIEDRAS DE LUMBRE	9
	AQUILA		
10	160080120	SANTA MARIA DE OSTULA (OSTULA)	773
	160080251	CALVARIO, EL (CRUCES DE OSTULA)	63
	160080472	SAN MATEO (BARRANCA SAN MATEO)	35
	160080500	VAINILLA DE OSTULA, LA	26
	160080567	ASMOLES, LOS	8
	160080600	CHAMAINE (BOCA DE CHAMAINE)	41
	160080721	BARRIO DE SAN JOSE	153
	160080825	PRIMAVERAS, LAS	32
	160080849	AGUA CHIQUITA	12
	160080864	MICHICUILERA	13
	AQUILA		
11	160080141	POMARO	481
	160080211	AMATLAN	15
	160080212	ATANDABO, EL	21
	160080609	PASO DE LA HIGUERA	14
	AQUILA		
12	160080148	MARUATA	636
	160080303	CHORRITO, EL	33
	160080368	MARUATA VIEJO	11
	160080511	ZAPOTE, EL	7
	AQUILA		
13	160080169	TICLA, LA	518
	160080071	DUIN, EL	236
	AQUILA		
14	160080170	TIZUPAN	276
	160080431	PALOS MARIAS	64
	160080755	PLAYA DE TIZUPAN	11
	160080843	SAUZ, EL	6

Cuadro A1. Indicadores sociodemográficos y servicios de los centros proveedores de servicios cercanos a carreteras y sus localidades atendidas, 2000 *(Continúa)*

Centro	Municipio Clave	Localidad	Población total
15	ARIO		
	160090071	PALMA DE ALTAMIRA (PALMA DE JUAREZ)	986
	160090148	FRESNOS, LOS	11
	SALVADOR ESCALANTE		
	160790020	CUANGATZIO	421
16	ARIO		
	160090076	PLAYA DE GUADALUPE, LA (LA PLAYA)	410
	160090098	TAHUENAMBO (TABUENAMBO)	113
	160090124	HACIENDA DEL LIMON, LA	4
	HUACANA, LA		
	160350089	PUERTA DE LA PLAYA	263
17	CARACUARO		
	160130114	PASO DE NUÑEZ (BUENAVISTA)	1 337
	160130413	CUIRINDALILLO	22
	160130426	NARANJOS, LOS	11
	160130427	SALTO, EL	10
18	COENEO		
	160160011	COMANJA	1 462
	160160022	MESAS, LAS	137
	160160035	ESTACION COMANJA	15
19	COENEO		
	160160021	MATUGEO (SAN MARCOS)	629
20	COENEO		
	160160034	SAN PEDRO ZIPIAJO	2 482
	160160009	COBRERO, EL	352
21	CONTEPEC		
	160170006	BUENAVISTA	2 415
	160170059	SARTONES, LOS	341
	160170096	COLONIA LOS PIRULES	45
22	CONTEPEC		
	160170021	PATEO	1 004
	160170016	HIGUERILLA, LA	1 016
	160170024	RUEDA, LA	419
	160170029	SAUZ, EL (LA COLONIA DEL SAUZ)	30
	160170089	LOMA, LA	464
	160170111	SANTIAGO LOMA BONITA	64
23	CONTEPEC		
	160170025	SALTO DE TEPUXTEPEC (TEPUXTEPEC)	1 726
	160170010	CERRO PRIETO	203
	160170030	PLANTA, LA (EL TAMBOR)	8
	160170046	PUERTA, LA (LA PUERTA DE TEPUXTEPEC)	114
	160170091	SAN ANTONIO	46
24	CONTEPEC		
	160170035	VENTA DE BRAVO	1 286
	TLALPUJAHUA		
	160930003	GRANJA, LA	397
25	COPANDARO		
	160180013	SANTA RITA	1 010
	160180005	CONGOTZIO (CONGOSIO)	257
	160180016	LOMA ALTA	20
26	CHARO		
	160220021	IRAPEO	1 566
	160220041	UNION DE PROGRESO (LOMAS DE IRAPEO)	771
	160220073	ROSAS DE GUADALUPE (KILOMETRO CATORCE)	112
	160220090	NUEVO CERESO (KILOMETRO DIECISEIS)	1 697
	160220095	CANTERAS, LAS	2
	160220098	PUENTE BLANCO	4
	160220100	RANCHO EL FRESNO	16
	160220106	FRACCIONAMIENTO LOS GIRASOLES	13
27	CHILCHOTA		
	160250006	HUECATO	652
28	CHINICUILA		
	160260001	VILLA VICTORIA	999
	160260101	OCOTITO, EL (LOS NOGALES)	27
	160260112	PAROTA, LA	3
	160260337	POTRERO GRANDE, EL	4
29	CHINICUILA		
	160260138	SALITRE DE COPALA	143
	160260016	BARRANCA DEL OCOTE	34
30	CHINICUILA		
	160260149	TEHUANTEPEC	384
	160260006	AHIJADERO, EL (EL AHIJADERO DE TEHUANTEPEC)	15
	160260284	YERBABUENA TRES, LA (EL UVALAN)	12
	160260345	BARRANCA DE GARIBAY	15
31	CHUCANDIRO		
	160270001	CHUCANDIRO	2 013
	160270002	ARENAS, LAS	167
	160270003	BAÑOS, LOS	97
	160270004	JACAL, EL (MEZQUITERA)	326
	160270012	SALITRE, EL	1 219
	160270018	TAHUACUARO	22
32	CHUCANDIRO		
	160270013	SALTO, EL	385
33	CHURUMUCO		
	160290062	PALMA DE HUARO	736
	160290005	AHUIJOTE, EL	151
34	CHURUMUCO		
	160290076	POTURO	1 352
	160290038	GUAJES, LOS	5
	160290047	JUNTAS DE POTURO, LAS	200
	160290157	RANCHITO, EL	10
35	CHURUMUCO		
	160290098	TIMBIRICHE, EL	697
	160290063	PAPAYITO, EL	17
	160290084	SAN ANTONIO	144
	160290193	DESCANSADERO, EL	14
36	ECUANDUREO		
	160300006	COLESIO	1 121
	160300011	MARAVILLAS, LAS	275
	160300026	TORREON, EL	139
37	EPITACIO HUERTA		
	160310001	EPITACIO HUERTA	1 060
	160310005	CANINDO Y PEDREGAL	656
	160310016	OJO DE AGUA	9
	160310020	PALO DULCE	4
	160310039	LADERA, LA (LA CEJA, EJIDO OJO DE AGUA)	82
	160310067	CURVA, LA (LA MARGARITA)	140
	160310089	OJO DE AGUA (SANTA ANITA)	120
38	EPITACIO HUERTA		
	160310002	ASTILLERO, EL (EL CARMEN ASTILLERO)	470
39	EPITACIO HUERTA		
	160310008	DOLORES, LOS	1 215
	160310043	EMILIANO ZAPATA (PUEBLO NUEVO)	183
	160310047	CHAMACUERO	41
	160310081	MINA DE CAVIRES, LA	14
40	ERONGARICUARO		
	160320013	ZINCIRO	538
	160320005	LAZARO CARDENAS (COLONIA DE LAZARO CARDENAS)	603
41	GABRIEL ZAMORA		
	160330003	CAJONES, LOS	1 150
	160330007	CORTINA, LA	42
	160330057	TAMARINDO, EL	11
	160330085	RINCON DEL LEON, EL	1
	NUEVO URECHO		
	160590016	PAROTA, LA	31
	160590027	TEJABAN, EL	143
	160590030	TIERRAS COLORADAS	162
	160590052	RANCHITO, EL	1
	160590058	SAN ISIDRO	6
42	GABRIEL ZAMORA		
	160330004	CAPIRE DE LOMBARDIA (EL CAPIRI)	1 967
43	GABRIEL ZAMORA		
	160330008	CHARAPENDO	1 100
	160330025	CUPATITZIO (PLANTA HIDROELECTRICA)	6
	160330066	SANTA RITA	5
	160330068	VIVERO GUTIERREZ DE VELASCO	22

Cuadro A1. Indicadores sociodemográficos y servicios de los centros proveedores de servicios cercanos a carreteras y sus localidades atendidas, 2000 *(Continúa)*

Centro	Municipio Clave	Localidad	Población total
	URUAPAN		
	161020398	TANQUES, LOS (EL TUNEL)	22
	GABRIEL ZAMORA		
44	160330014	SANTA CASILDA	1 564
	160330030	LOMA BLANCA (LA LOMA)	4
	160330041	DESVIACION, LA (LA DESVIACION DE CASILDA)	35
	160330058	AGUA HEDIONDA	8
	HIDALGO		
45	160340055	HUAJUMBARO	1 859
	160340110	RINCON DE PITAHAYAS	13
	160340269	CHARCO, EL	21
	160340282	AGUA BLANCA	77
	160340350	PARADA, LA (EL LLANO, DESV. A HUAJUMBARO)	60
	HUACANA, LA		
46	160350012	BELLAS FUENTES (NUEVO CENTRO)	746
	HUACANA, LA		
47	160350035	CUPUAN DEL RIO	1 531
	HUACANA, LA		
48	160350038	CHAUZ, EL	2 268
	HUACANA, LA		
49	160350088	PUEBLO VIEJO	321
	160350058	NARANJITO, EL (LIMON DE JORULLO)	136
	160350201	PUERTO EL LIMON	39
	HUACANA, LA		
50	160350140	NARANJO DE JORULLO	230
	160350025	COPALES, LOS	307
	160350083	PILAS, LAS	57
	HUANDACAREO		
51	160360002	CAPACHO	2 035
	HUETAMO		
52	160380037	COLONIA J. DAVID TELLITUD (SANTA RITA)	283
	160380035	CUARO	80
	160380296	PAROTITA, LA (PITAYO MANZO)	17
	HUETAMO		
53	160380084	OCUARO, EL	357
	HUETAMO		
54	160380128	SANTA MARIA	386
	160380042	CUAJILOTE, EL	75
	160380371	VUELTA GRANDE, LA	36
	HUETAMO		
55	160380144	TURITZIO	959
	160380486	TERREROS, LOS	5
	HUETAMO		
56	160380152	TZIRITZICUARO	753
	160380076	MAESTRANZA, LA	119
	160380374	HORNITOS, LOS	179
	160380403	ATERIO DE LOS SANCHEZ	8
	160380497	PIEDRA, LA	65
	INDAPARAPEO		
57	160400013	PLAN DE LAS PALMAS	709
	160400021	ZACAPENDO	321
	160400038	SABINO, EL	36
	160400039	SAN JOSE	84
	160400041	CHAPITIRO (RANCHO GRANO DE ORO)	10
	ALVARO OBREGON		
	160030030	ZACATITO, EL (EL RANCHITO)	1
	IXTLAN		
58	160420006	PLAZA DEL LIMON, LA	2 196
	160420016	GRANJENA, LA	2
	JIMENEZ		
59	160440002	CAURIO DE GUADALUPE (CABRIO)	2 058
	160440003	CAURIO DE LA RINCONADA	520
	160440028	PEÑAS, LAS	4
	JIMENEZ		
60	160440006	COPANDARO (RANCHO NUEVO)	1 741
	JIMENEZ		
61	160440007	CUATRO, EL	784
	HUANIQUEO		
	160370011	OJO DE AGUA DE MANZA (OJO DE AGUA)	124
	JUNGAPEO		
62	160470011	CARRIZAL, EL	457
	160470084	MINA, LA (LA TENERIA)	87
	160470119	MIRTO, EL	7
	160470126	CIRIAN, EL	38
	MADERO		
63	160490044	ETUCUARO	1 183
	160490030	CONCEPCION, LA	25
	160490052	JOYAS, LAS	23
	MARAVATIO		
64	160500003	APEO	1 495
	160500012	COYOTA, LA	326
	160500056	ESTANCIA DE SAN MIGUEL EL ALTO (EL CAPULIN)	477
	160500083	ESTANCIA DE SANTA ELENA	427
	MARAVATIO		
65	160500058	SANTA ANA (SANTA ANA 2DA., CUARTEL SEGUNDO)	466
	160500078	CEBADILLAS SEGUNDAS	206
	160500082	SAN MIGUEL EL ALTO (EL PUERTO, TENENCIA)	597
	160500156	LAGUNILLAS	63
	160500173	SANTO NIÑO (SANTA ANA)	89
	160500183	CEBADILLAS PRIMERAS	81
	MARAVATIO		
66	160500071	URIPITIO	1 715
	160500115	SAN JUAN BUENAVISTA	205
	160500119	BARRIO DE SAN MIGUEL (EL BARRIO)	330
	160500124	LOMA DEL GALLO	159
	160500154	SAN ISIDRO	336
	160500155	PUEBLO NUEVO	384
	160500172	ROSA AMARILLA	133
	MARCOS CASTELLANOS		
67	160510014	OJO DE RANA	886
	160510018	ROSA, LA	317
	160510041	FRONTERA, LA	30
	COJUMATLAN DE REGULES		
	160740011	SAN ISIDRO DE LA ROSA (EL CERRO)	220
	LAZARO CARDENAS		
68	160520065	CHUCUTITAN	776
	160520291	MIRADOR, EL	59
	160520480	RANCHITO, EL	7
	MORELIA		
69	160530033	ATECUARO	457
	160530143	ZIMPANEO SUR	164
	160530186	CARRETERO, EL	18
	160530190	SALTO, EL	14
	160530218	PUERTO DE CELAYA	12
	160530219	CIENEGA, LA (TORRECILLAS DE ATECUARO)	103
	160530220	LAGUNA, LA (LOS CARACOLES)	2
	160530250	ARENAL, EL	134
	160530260	JAZMIN, EL	6
	MORELIA		
70	160530115	RESUMIDERO, EL	790
	160530073	JERECUARO	181
	MORELIA		
71	160530141	SANTIAGO UNDAMEO	1 377
	160530061	ESTANCIA, LA	684
	160530089	NUEVA FLORIDA	369
	160530117	ESTACION JACUARO (COLONIA LA REUNION)	697
	160530139	SANTA ROSALIA	78
	MORELOS		
72	160540010	LUZ, LA	824
	160540012	PROGRESO MORELOS, EL (LA ESTANCIA)	182
	160540013	PUERTA DEL DESMONTE, LA	388

Cuadro A1. Indicadores sociodemográficos y servicios de los centros proveedores de servicios cercanos a carreteras y sus localidades atendidas, 2000 *(Continúa)*

Centro	Municipio Clave	Localidad	Población total
	160540022	VIGA, LA	429
	160540025	PALMA, LA	600
	160540026	ZIRACUARENDIRO	127
	160540033	CODORNIZ, LA	35
73	NAHUATZEN		
	160560007	SAN ISIDRO	1 071
	160560004	COLONIA EMILIANO ZAPATA	76
74	NOCUPETARO		
	160570050	ESTANCIA GRANDE, LA	286
	160570159	MEZQUITE, EL	4
	160570161	MOLINITO, EL	6
75	NOCUPETARO		
	160570079	MELCHOR OCAMPO (SAN ANTONIO DE LAS HUERTAS)	748
	160570105	PILAS, LAS	416
76	NUEVO URECHO		
	160590001	NUEVO URECHO	1 370
	160590029	TEPENAHUA	425
	160590038	ARROYO SECO, EL	66
	160590067	PURGATORIO, EL	7
77	PANINDICUARO		
	160630002	AGUANATO (AGUANUATO)	925
	160630014	PIRITZIO (PIRICHO)	170
78	PANINDICUARO		
	160630019	SAN MIGUEL EPEJAN	1 497
	160630029	COLONIA DEL CERRO PRIETO (COL. DE GUADALUPE)	24
	160630030	CORUCHA	8
79	PARACUARO		
	160640004	BANCOS, LOS	804
	160640005	PUERTA CHICA (BARRIO SECO)	212
80	PARACUARO		
	160640007	BUENOS AIRES	1 508
81	PARACUARO		
	160640034	YEGUAS, LAS	679
	APATZINGAN		
	160060162	SAN JOSE NUEVO (SAN JOSE)	327
82	PATZCUARO		
	160660002	AJUNO	1 711
	ERONGARICUARO		
	160320015	EXHACIENDA DE CHARAHUEN (CHARAHUEN)	271
83	PENJAMILLO		
	160670002	ANSIHUACUARO	1 775
	160670039	SANTA FE DEL RIO	1 673
84	PENJAMILLO		
	160670021	LUZ, LA	1 052
	160670055	COLONIA NATALIO VAZQUEZ PALLARES (NORICA)	58
85	PENJAMILLO		
	160670035	SAN ANTONIO CARUPO	778
86	PENJAMILLO		
	160670045	ZIQUITARO	2 049
	160670024	MIRADOR, EL	42
	160670057	LLANO GRANDE	5
87	PIEDAD, LA		
	160690016	GUAJES, LOS	1 645
	YURECUARO		
	161060007	JOYA, LA	461
88	PURUANDIRO		
	160710038	RANAS, LAS	1 748
89	PURUANDIRO		
	160710054	SANTA CLARA	2 257
90	QUERENDARO		
	160720019	PUEBLO VIEJO	1 117
	160720027	TIRADORES (SAN ANTONIO TIRADORES)	419
	ZINAPECUARO		
	161100020	JARAL, EL (EL JARAL LAGUNILLAS)	338
91	REYES, LOS		
	160750008	J JESUS DIAZ TZIRIO	1 574
	160750014	POZOS, LOS (TZIRIO CHICO)	87
	TINGÜINDIN		
	160910015	TROJES, LAS	3
92	REYES, LOS		
	160750018	SAN ISIDRO	1 462
	160750016	SAN ANTONIO TIERRAS BLANCAS	691
	160750025	SANTA ROSA	179
	160750028	TAAPAN (TAPAN)	12
	160750031	URENGUITIRO (SAN MARTIN)	409
93	REYES, LOS		
	160750026	ZICUICHO	1 505
94	REYES, LOS		
	160750032	ZACAN	719
	URUAPAN		
	161020295	RAMON ALVAREZ	2
	161020296	SALTO, EL	1
95	SAN LUCAS		
	160770003	ANGAO (ANGAO DE LOS HERRERA)	796
96	SAN LUCAS		
	160770020	CUAJILOTE, EL	631
	160770032	CUAUHTEMOC (HUARICHI)	467
	160770041	NARANJO, EL	109
	160770066	URERIO	43
	SANTA ANA MAYA		
97	160780004	HUACAO	1 538
	160780006	LADERA, LA (RANCHO LA LUZ)	216
98	SALVADOR ESCALANTE		
	160790036	ISTARO	1 559
	160790024	CHARANDAS, LAS	178
	160790037	JABALI, EL	205
	160790057	ROMERO, EL	120
	160790064	SAUZ, EL	9
	160790076	CHIRALILLO (LA LAGUNILLA)	9
	160790077	PUENTE ALTO (MIRAFLORES, LA LAGARTIJA)	102
	160790098	HUERTA DEL GRINGO, LA	3
99	SALVADOR ESCALANTE		
	160790075	ZIRAHUEN	2 368
	160790065	TAPIMBA	6
	160790097	CERRITO COLORADO	32
	160790100	TEMBUCHARO	27
100	SENGUIO		
	160800001	SENGUIO	2 010
	160800009	MANZANA DE CARINDAPAZ UNO (CARINDAPAZ)	388
	160800017	HACIENDA DE SAN ANTONIO (2DA. DE SAN ANTONIO)	343
	160800044	TOTE, EL (SAN RAFAEL)	17
	160800057	CAMBAYE	47
	160800079	CASA BLANCA	4
	160800080	GUADALUPE CARINDAPAZ	3
101	SENGUIO		
	160800066	TUPATARO	2 066
	160800084	CUARTEL TERCERO (TUPATARO)	140
	MARAVATIO		
	160500028	JOYAS, LAS	165
102	SUSUPUATO		
	160810011	COPANDARO (SANTIAGO)	435
	160810004	AGUA ZARCA	10
	160810017	GENGUARO	134
	160810022	LAGUNILLA	36
	160810085	PASO ANCHO	43
	160810086	POTRERO, EL	23
	160810087	LLANO, EL	26
	160810094	PALMA, LA	157
	160810109	ESCOBETILLO, EL	98
	160810131	PASO DEL MUERTO	32
	160810142	POZO AZUL	16
103	SUSUPUATO		
	160810014	DOLORES (EXHACIENDA DE DOLORES)	483
	160810041	RINCON, EL	270
	160810138	LLANO, EL	55
	160810140	CHARAMUSCA, LA	4

Cuadro A1. Indicadores sociodemográficos y servicios de los centros proveedores de servicios cercanos a carreteras y sus localidades atendidas, 2000 *(Continúa)*

Centro	Municipio Clave	Localidad	Población total
	160810141	LOMA, LA	49
	SUSUPUATO		
104	160810039	RANCHO VIEJO	1 466
	160810027	MARAVILLAS, LAS	380
	160810043	SALTO, EL	192
	160810083	GUAJES, LOS	229
	160810103	PUERTO DEL CERRO PELON (PUERTO DE SUSUPUATO)	81
	160810110	SAN PEDRO	10
	160810123	CANGREJO, EL	19
	TACAMBARO		
105	160820100	SANTAS MARIAS	843
	160820065	PASO DE SERRANO (LA FUNDICION)	65
	TACAMBARO		
106	160820112	YORICOSTIO (LA VILLITA)	1 050
	160820002	AGOSTADERO, EL	48
	160820037	RINCON DE CARICHO, EL (CHORICUARO)	120
	160820186	RINCON DE CHORICUARO, EL	110
	160820301	DESPACHO, EL (CHORICUARO)	26
	160820321	RIO DE CHORICUARO, EL	16
	TANCITARO		
107	160830008	APO	1 564
	160830105	ESCONDIDA, LA	17
	TANGAMANDAPIO		
108	160840023	HUCUARES, LOS	1 558
	160840019	SAUCILLO, EL	331
	TANGANCICUARO		
109	160850008	ETUCUARO	1 486
	160850027	VALLE DE GUADALUPE (EL VALLE)	836
	TANHUATO		
110	160860004	CHARCOS, LOS	1 419
	160860019	LAGUNA, LA (COLONIA SANTA CLARA)	9
	TARETAN		
111	160870010	RANCHO SECO	515
	160870012	TAHUEJO	513
	160870037	SIFON, EL	9
	URUAPAN		
	161020103	SABINO, EL	554
	161020107	SAN MARCOS	383
	161020277	LAZARO CARDENAS	17
	TEPALCATEPEC		
112	160890049	TAIXTAN	820
	160890116	NOPALERA (LOS NOPALES)	41
	TIQUICHEO DE NICOLAS ROMERO		
113	160920017	CEIBAS DE TRUJILLO	882
	TIQUICHEO DE NICOLAS ROMERO		
114	160920056	MOJARRAS (SAN CARLOS)	389
	160920581	TAMARINDO, EL (LA CURVA)	139
	160920608	PAROTAS, LAS	4
	TZITZIO		
	161010085	YRANCHE	105
	TIQUICHEO DE NICOLAS ROMERO		
115	160920067	PAPATZINDAN DE ROMERO (EL LIMON)	1 764
	160920602	KILOMETRO NOVENTA Y OCHO	2
	TLALPUJAHUA		
116	160930012	SAN PEDRO TARIMBARO	1 262
	160930039	CHALMITA (CHAZMITI)	329
	160930068	RINCON DEL SGDO. CORAZON (RINCON DEL DIABLO)	241
	160930069	TIERRA BLANCA	99
	TUMBISCATIO		
117	160960035	GENERAL FRANCISCO VILLA (LAS CRUCES)	1 635
	160960054	HIGUERITA, LA	20
	TURICATO		
118	160970001	TURICATO	1 862
	160970009	ALMACIGOS, LOS	14
	160970115	NOPALERA, LA	26
	160970177	SIGUARIO	38
	160970220	EX HACIENDA SAN RAFAEL	6
	160970258	TAZIMBO	26
	160970501	PUERTECITO, EL	22
	160970710	CRUCES, LAS	85
	160970715	MESA TURICATO, LA	15
	TURICATO		
119	160970060	CAHULOTE DE SANTA ANA, EL	1 846
	160970043	CIENEGUILLAS DE ENMEDIO	232
	160970045	CIENEGUILLAS DEL HUERTO (CIENEGUILLAS)	419
	160970506	REPARO, EL	32
	160970730	TINAJA, LA	26
	TUXPAN		
120	160980046	TURUNDEO	629
	160980018	JAZMIN, EL	522
	160980035	PALMITAS, LAS (PUERTO LA CANTERA)	342
	160980102	LLANO, EL	112
	160980103	MORA, LA	16
	160980105	POTRERO DEL PASO, EL	132
	IRIMBO		
	160410045	SALITRE, EL	131
	160410053	AMPLIACION LAS JOYAS (PUENTE DE TURUNDEO)	57
	TUZANTLA		
121	160990001	TUZANTLA	2 435
	160990009	ARROYO SECO	670
	160990108	SAN ANTONIO	3
	160990167	PINZANERA, LA	93
	160990178	SAN JUAN DE DIOS	81
	160990326	BALSEADERO, EL	101
	160990399	SAN MIGUEL	56
	TUZANTLA		
122	160990043	CHIRAGANGUEO	249
	TZITZIO		
123	161010001	TZITZIO	986
	161010139	PATAMBARO	61
	161010516	METATE, EL	5
	161010522	SIDRA, LA	8
	161010565	OJO DE AGUA	29
	161010611	GUANAJUATITO	7
	TZITZIO		
124	161010048	COPUYO	185
	161010137	PASO ANCHO	159
	161010178	RODEO, EL	65
	161010182	SALITRILLO	12
	161010193	SIDRA, LA	12
	161010304	COFRADIA, LA (EL PLAN)	15
	161010394	SALITRE, EL	3
	161010545	PALACIO	46
	161010680	CRUZ, LA	8
	161010681	CHARAPEO	3
	TZITZIO		
125	161010064	DEVANADOR DE RIVERA (EL DEVANADOR)	735
	161010002	ABEJAS, LAS	33
	161010004	AGUACATE, EL	21
	161010241	SAUCES, LOS	19
	161010268	MAJINCHAL, EL	15
	161010270	OJO DE AGUA, EL	3
	161010607	CHICHALACA	6
	161010678	CUERVO, EL	13
	TZITZIO		
126	161010199	TAFETAN	1 603
	161010289	ATASCADERO, EL	8
	161010402	SANTA ROSA (LA DESVIACION)	22
	161010669	AGUACATITO, EL	11
	URUAPAN		
127	161020070	CORUPO	2 213
	URUAPAN		
128	161020090	NUEVO ZIROSTO	1 994
	161020171	CRUCERO DE SANTA ANA ZIROSTO, EL	10

Cuadro A1. Indicadores sociodemográficos y servicios de los centros proveedores de servicios cercanos a carreteras y sus localidades atendidas, 2000 *(Continúa)*

Centro	Municipio Clave	Localidad	Población total
	161020172	CRUCES, LAS	24
	161020184	GACHUPIN	8
	161020209	PATIO, EL	4
	161020230	TIERRA DE LA VIRGEN	4
	161020234	ZIPICHA	4
	161020280	CAMINO REAL DE ZIPICHA (ZIPICHA)	38
	VENUSTIANO CARRANZA		
129	161030005	MAGDALENA, LA	845
	VISTA HERMOSA		
130	161050002	ALVAREÑO, EL	1 773
	VISTA HERMOSA		
131	161050003	ANGOSTURA, LA	1 536
	IXTLAN		
	160420007	SAN CRISTOBAL	171
	ZACAPU		
132	161070021	PUEBLITO, EL	884
	161070005	CABRAS, LAS	90
	161070027	VISTA HERMOSA	526
	ZINAPARO		
133	161090001	ZINAPARO	2 334
	161090004	MAGAÑA, LOS	28
	161090006	NOGALES, LOS	30
	161090016	COLONIA MEXICO	5
	161090017	RANCHO SANTA ROSA (FAMILIA ZAVALA)	4
	161090018	TABACOS, LOS	8
	ZINAPECUARO		
134	161100025	OJO DE AGUA DE BUCIO	1 389
	ZITACUARO		
135	161120003	APUTZIO DE JUAREZ (SANTA MARIA)	1 236
	161120027	KILOMETRO 11 (SEXTA MZA. DE CHICHIMEQUILLAS)	191
	161120084	MESA CHIQUITA, LA (LA MESITA CHIQUITA)	5
	161120094	PILAS, LAS	8
	161120111	TROJE, EL	168
	161120116	PERA, LA (EL AGUACATE, LA MORA)	178
	161120118	COLONIA DE APUTZIO, LA (LA COLONIA)	386
	161120167	TILIAS, LAS (LA HACIENDITA)	14
	ZITACUARO		
136	161120013	IGNACIO LOPEZ RAYON (PRIMERA MANZANA, COYOTA)	808
	161120012	CORTINA, LA	228
	161120074	MIRADOR, EL	10
	161120138	OJO DE AGUA	5
	161120149	CASAS BLANCAS, LAS	9
	161120193	TIZATE, EL	4
	161120203	MEJIA, LOS	74
	161120217	TUNEL, EL	4
	ZITACUARO		
137	161120014	CRESCENCIO MORALES (SAN MATEO)	1 586
	161120023	FRANCISCO SERRATO (SAN BARTOLO)	1 992
	161120057	TIGRE, EL (2DA. MZA. DE CRESCENCIO MORALES)	941
	161120192	TERCERA MZA. DE CRESCENCIO MORALES (CAPULIN)	423
	ZITACUARO		
138	161120031	MACHO DE AGUA (5TA. MZA. CRESCENCIO MORALES)	1 630
	161120070	BOCA DE LA CAÑADA (4TA. MZA. CRESCENCIO M.)	582
	161120159	ESCOBALES, LOS (5TA. MZA. CRESCENCIO MORALES)	391
	JOSE SIXTO VERDUZCO		
139	161130011	HEROES DE CHAPULTEPEC (RODEO DE SAN ANTONIO)	1 819
	161130034	GRANJA HUIPANA	11
	JOSE SIXTO VERDUZCO		
140	161130018	TRES MEZQUITES	1 884
MORELOS			
	AMACUZAC		
1	170010005	HUAJINTLAN	1 880
	170010019	COLONIA EJIDAL	364
	170010021	LIMONES, LOS	94
	170010035	HUASCUAUTLA	6
	AMACUZAC		
2	170010007	RANCHO NUEVO	923
	170010055	ARCOS , LOS	4
	AXOCHIAPAN		
3	170030007	MARCELINO RODRIGUEZ (SAN IGNACIO)	1 838
	170030017	NOPALERA, LA (HUAYACAN)	130
	170030052	PIEDRA DEL BURRO	5
	AYALA		
4	170040028	VERGEL, EL	847
	TLALTIZAPAN		
	170240006	SAN PABLO HIDALGO	561
	COATLAN DEL RIO		
5	170050001	COATLAN DEL RIO	2 101
	170050004	BUENAVISTA DE ALDAMA	364
	170050005	COCOYOTLA	1 399
	170050006	COLONIA CUAUHTEMOC	589
	170050010	TILANCINGO	779
	170050018	SAN ANTONIO	213
	170050019	TEZOQUIPA	47
	170050020	COLONIA SAN JOSE	66
	170050024	VADO, EL	7
	170050025	SANTA MARGARA	8
	170050026	CERRITO, EL	22
	170050027	AMATE, EL	52
	TETECALA		
	170210014	COLONIA SONORA	539
	HUITZILAC		
6	170090003	COAJOMULCO	1 779
	170090008	KILOMETRO 55	119
	170090012	MONTE VERDE	26
	170090032	OCA-LELE (SAN FRANCISCO)	14
	170090036	SAINT MORITZ	54
	MAZATEPEC		
7	170140002	CUAHUCHICHINOLA	2 427
	170140010	CARMELO RIVERA	1
	170140023	CAMPO HUISMALOCA	1
	MIACATLAN		
8	170150006	PALPAN DE BARANDA	848
	TEPALCINGO		
9	170190003	HUITCHILA	1 820
	170190007	ADOLFO LOPEZ MATEOS	486
	170190026	GRANJA, LA	1
	AYALA		
	170040050	CAMPO AGUA DE LOS PATOS	8
	170040132	AGUA SALADA	68
	TEPALCINGO		
10	170190009	SAUCES, LOS	285
	TEPOZTLAN		
11	170200003	AMATLAN DE QUETZALCOATL	867
	170200042	PALAPA, LA	85
	170200090	ZONA DE RECREO DEL INSEN	12
	TLALTIZAPAN		
12	170240004	BARRANCA HONDA	735
	170240054	COLONIA MORELOS	172
	YAUTEPEC		
	170290010	COLONIA MIGUEL HIDALGO (LOS CUARTOS)	311
	170290014	SAN ISIDRO	815
	170290021	DIEGO RUIZ	201
	170290096	CAMPO CHAMILPA	14
	170290117	FORTIN, EL	101
	TLAQUILTENANGO		
13	170250002	AJUCHITLAN	238
	TLAQUILTENANGO		
14	170250004	COAXITLAN	513

Cuadro A1. Indicadores sociodemográficos y servicios de los centros proveedores de servicios cercanos a carreteras y sus localidades atendidas, 2000 *(Continúa)*

Centro	Municipio Clave	Localidad	Población total
	TLAQUILTENANGO		
15	170250009	HUAUTLA	1 114
	170250017	RANCHO VIEJO	186
	TLAQUILTENANGO		
16	170250014	NEXPA	515
	170250041	PASO DE PALAPA	15
	TLAQUILTENANGO		
17	170250016	QUILAMULA	667
	TLAQUILTENANGO		
18	170250020	VALLE DE VAZQUEZ (LOS HORNOS)	1 008
	YECAPIXTLA		
19	170300014	TECAJEC	1 370
NAYARIT			
	ACAPONETA		
1	180010083	RESBALON, EL	820
	180010149	LOMA DE LOS INDIOS	5
	180010268	RANCHO LOS LOPEZ	4
	ACAPONETA		
2	180010094	SAN MIGUEL	913
	ACAPONETA		
3	180010098	SAYULILLA	2 451
	180010050	LLANO DE LA CRUZ	740
	ACAPONETA		
4	180010102	TIGRE, EL	967
	180010041	HIGUERITA VIEJA, LA	144
	180010043	HIGUERITA NUEVA, LA (EL CARRIZO)	122
	180010118	POLVORIN, EL	6
	180010204	AHUACATES, LOS	4
	180010294	RANCHO DE LOS AVENA	8
	AHUACATLAN		
5	180020023	MARQUEZADO	815
	180020026	PASO DE SAN JUAN (SAN JUAN)	3
	180020094	CRUCERO DE MARQUEZADO	6
	AHUACATLAN		
6	180020039	UZETA	1 683
	180020037	VALLE VERDE (ESTACION TETITLAN)	829
	180020038	TETITLAN	1 120
	180020088	ACATIQUE	27
	180020091	RIO, EL	4
	SANTA MARIA DEL ORO		
	180140175	CRUCERO DE TETITLAN	3
	AMATLAN DE CAÑAS		
7	180030025	ESTANCIA DE LOS LOPEZ	2 233
	COMPOSTELA		
8	180040083	IXTAPA DE LA CONCEPCION	1 745
	180040455	LOMITAS, LAS	31
	COMPOSTELA		
9	180040112	MONTEON	1 385
	180040439	FLORIDA, LA	5
	180040610	RESTAURANT CERVANTINOS	1
	HUAJICORI		
10	180050001	HUAJICORI	2 351
	180050015	CARAMOTA	9
	180050098	PEÑA COLORADA, LA	29
	180050155	OJO DE AGUA, EL	8
	180050269	RANCHITO, EL	9
	180050344	CANJILON, EL	2
	180050397	REVENTON, EL	52
	HUAJICORI		
11	180050043	ESTANCIA, LA	250
	180050051	VALLE MORELOS (HIGUERA GACHA)	83
	180050066	LAURELES, LOS	3
	180050112	RODEO DE ABAJO, EL	38
	180050113	RODEO DE ARRIBA, EL	74
	180050199	HUIZACHE, EL	14
	XALISCO		
12	180080011	EMILIANO ZAPATA (MAJADAS)	1 638
	180080005	CARRIZAL, EL	150
	DEL NAYAR		
13	180090129	SAN JUAN PEYOTAN	437
	180090120	RANCHO VIEJO PEYOTAN (RANCHO VIEJO)	209
	180090275	ORTEGA	11
	180090277	RINCON, EL	10
	180090985	ARCO, EL	6
	DEL NAYAR		
14	180090278	SAUCITO, EL (SAUCITO PEYOTAN)	127
	180090006	ARRAYANES, LOS	3
	180090019	CAMPATEHUALA	8
	180090266	CHINA, LA	11
	ROSAMORADA		
15	180100006	BOQUITA, LA	886
	180100015	MEDINA, LOS	695
	TUXPAN		
	180180006	FAISAN, EL	4
	180180053	PLATANAR, EL (COMUNIDAD EL NARANJO)	9
	180180063	RANCHO EL NARANJO	6
	ROSAMORADA		
16	180100010	CHILAPA	2 169
	ROSAMORADA		
17	180100022	PERICOS	2 343
	180100149	ATRACADERO, EL	1
	RUIZ		
18	180110010	HEROICO BATALLON DE SAN BLAS (LA NORIA)	631
	SANTIAGO IXCUINTLA		
	180150211	GUADALUPANA, LA	3
	RUIZ		
19	180110030	VENADO, EL	1 607
	180110093	COMEDOR PAJARITOS	2
	SAN BLAS		
20	180120003	ATICAMA	1 257
	180120035	PALMA, LA	1 095
	180120039	PLAYA DE LOS COCOS (LOS COCOS)	152
	180120081	RINCON DE MATANCHEN	13
	180120153	COYULA, LA (PLAYA LOS COCOS)	13
	180120164	PLAYA AMOR	8
	180120166	PLAYA LOS LIMONES	25
	180120174	RESTAURANT EL PAZ	3
	180120211	FRACCIONAMIENTO SIN NOMBRE	6
	SAN BLAS		
21	180120033	NAVARRETE	1 376
	180120015	CHILTERA, LA	184
	180120135	SALADO, EL	2
	180120209	CHILTERA VIEJA, LA	9
	SAN BLAS		
22	180120043	SANTA CRUZ DE MIRAMAR	1 607
	180120029	LLANO, EL	1 048
	180120070	COSTA VERDE	6
	180120075	JARDINES DE MIRAMAR	1
	180120134	CRUCERO A LOS COCOS	3
	180120163	PARAISO MIRAMAR	2
	180120187	RANCHO LA ESCONDIDA	1
	180120215	RANCHO LA REATA	1
	180120216	RANCHO MONTAÑO	4
	SANTA MARIA DEL ORO		
23	180140006	COLONIA AHUALAMO (EL AHUALAMO)	1 707
	AHUACATLAN		
	180020034	SANTA ISABEL	1 233
	SANTA MARIA DEL ORO		
24	180140056	SAN LEONEL	706
	180140041	MIRADOR, EL	25
	180140137	SALTO, EL	3
	180140200	CERRO PELON	2
	180140206	HUERTA, LA	1
	SANTA MARIA DEL ORO		
25	180140063	ZAPOTANITO	1 010
	180140002	ACATITAN	2
	180140105	CUERVITOS, LOS	28
	180140209	LOMA, LA	6

Cuadro A1. Indicadores sociodemográficos y servicios de los centros proveedores de servicios cercanos a carreteras y sus localidades atendidas, 2000 *(Continúa)*

Centro	Municipio Clave	Localidad	Población total
	SANTIAGO IXCUINTLA		
26	180150013	CAPOMAL, EL	1 469
	SANTIAGO IXCUINTLA		
27	180150021	CORCHOS, LOS	860
	180150007	BOCA DE CAMICHIN	1 155
	180150083	PLAYA SESTEO	65
	180150263	MIRINDA, LA	1
	SANTIAGO IXCUINTLA		
28	180150038	MEXCALTITAN DE URIBE (ISLA DE MEXCALTITAN)	1 019
	180150125	EMBARCADERO DE TUXPAN, EL	5
	180150128	MATADERO, EL	8
	180150139	SAN VICENTE	29
	180150264	NUEVO MEXCALTITAN, EL	17
	180150340	TAMARINDO, EL (JESUS RUIZ)	10
	180150368	LOMA CHINA (RESTAURANT KIKA)	4
	SANTIAGO IXCUINTLA		
29	180150068	SAUTA	2 015
	180150126	GUINEA, LA	222
	TECUALA		
30	180160028	MILPAS VIEJAS	1 861
	180160097	CHORRO, EL	3
	TECUALA		
31	180160031	NOVILLERO	1 028
	180160038	PLAYA NOVILLERO	262
	180160054	PUERTA DEL RIO	54
	180160095	CHALAN	32
	TECUALA		
32	180160032	PAJARITOS	957
	TECUALA		
33	180160043	RIO VIEJO	1 095
	180160098	GRANJA SANTA ROSA	7
	180160099	GRANJA ANA LUISA	21
	180160241	CRUCERO RIO VIEJO	11
	180160243	GRANJA ARCELO	8
	180160296	RANCHO SIN NOMBRE	1
	180160307	RESTAURANT EL DRAGON	4
	TEPIC		
34	180170104	ATONALISCO	1 472
	TEPIC		
35	180170115	COLONIA SEIS DE ENERO	1 801
	TEPIC		
36	180170128	JICOTE, EL	1 655
	180170208	COLONIA CATORCE DE MARZO	166
	TUXPAN		
37	180180018	UNION DE CORRIENTES	1 190
	BAHIA DE BANDERAS		
38	180200046	LO DE MARCOS	1 418
	180200212	BARRIO FLORES MAGON	25
	COMPOSTELA		
	180040184	URSULO GALVAN	490
	180040476	RANCHO LA CEBADILLA	5
	180040581	BAUCHER, LOS (EMILIO BAUCHER)	2
	BAHIA DE BANDERAS		
39	180200092	SAYULITA	1 675
	180200065	PAZCUARITO	8
	180200094	TAPATIO, EL	5
	180200121	RANCHO RAMON ALATORRE	8
	180200124	ARROYO DE ENMEDIO	4
NUEVO LEÓN			
	ABASOLO		
1	190010001	ABASOLO	2 411
	190010021	ABASOLO	41
	190010024	REMAR	19
	AGUALEGUAS		
2	190020001	AGUALEGUAS	2 419
	190020060	VAZQUEZ, LOS	9
	190020076	RECODO, EL	6
	190020091	MINERVA	4
	190020187	TEQUILEÑO, EL	9
	190020259	AGUALEGUAS	4
	190020260	AGUALEGUAS	6
	190020262	AGUALEGUAS	3
	190020270	JOSE LUIS MAYO	4
	190020274	AGUALEGUAS	1
	190020291	RANCHO SIN NOMBRE	3
	AGUALEGUAS		
3	190020021	GARZA, LOS	330
	VALLECILLO		
	190500253	CHAPARRAL, EL	4
	AGUALEGUAS		
4	190020048	RANCHO NUEVO	342
	ALDAMAS, LOS		
5	190030001	ALDAMAS, LOS	1 002
	190030004	BARRIO ALDAMAS	309
	190030037	LOMA, LA (GANADERA, LA)	5
	190030087	LUPITA	3
	DOCTOR COSS		
	190150136	SALTO, EL	4
	ANAHUAC		
6	190050020	NUEVO RODRIGUEZ	141
	190050017	MILAGRO, EL	10
	190050164	NORIA, LA	1
	190050881	JESUS MALTOS	2
	190050882	JORGE CANTU	4
	190050885	MILAGRO DOS, EL	2
	ANAHUAC		
7	190050209	COLOMBIA	472
	190050896	RITO MOYA	8
	ARAMBERRI		
8	190070001	ARAMBERRI	2 060
	190070046	REALITO, EL (PARRITA, LA)	96
	190070143	FLORIDA, LA	94
	190070145	SAN PATRICIO	5
	190070207	ANIMAS, LAS	5
	190070238	PITACOCHE, EL	3
	190070241	CALLEJON DE LA CUEVA, EL	20
	190070243	HOYA DE LOS NOGALES, LA	77
	190070249	PITACOCHE, EL (TINAJA, LA)	18
	190070264	CALLEJON DE LOS VAZQUEZ	93
	190070265	ARAMBERRI (BROWNSVILLE)	40
	190070266	ARAMBERRI	9
	190070304	ARAMBERRI	5
	ARAMBERRI		
9	190070012	CABALLADA, LA	175
	ARAMBERRI		
10	190070031	LAMPACITOS	192
	190070070	SAUCILLO, EL	26
	190070078	VIRGENES, LAS	36
	190070291	PINO CUATE, EL	8
	190070292	CORONA, LA	4
	ARAMBERRI		
11	190070058	SANDIA (SANDIA EL GRANDE)	779
	ARAMBERRI		
12	190070076	TRINIDAD, LA	545
	190070226	NUEVA REFORMA, LA (BUENOS AIRES)	33
	CADEREYTA JIMENEZ		
13	190090084	PALMITOS	618
	190090005	ALAMITO, EL	145
	190090085	PALMITOS (HACIENDA PALMITOS)	523
	190090184	CAROLINAS, LAS	7
	190090308	SAN JUDAS TADEO (MARIANA YARESLY)	1
	190090607	PALMITOS	14
	190090608	ESPERANZA, LA	25
	CADEREYTA JIMENEZ		
14	190090141	SANTA ISABEL Y DOLORES	561
	190090044	DOLORES	138
	190090058	HACIENDITA, LA	361
	190090071	MOLINO VIEJO	12
	190090192	SERRANO, LOS	18
	190090277	ESCONDIDO, EL	6

Cuadro A1. Indicadores sociodemográficos y servicios de los centros proveedores de servicios cercanos a carreteras y sus localidades atendidas, 2000 *(Continúa)*

Centro	Municipio Clave	Localidad	Población total
	190090303	PUENTE DEL COCHE, LA	14
	190090318	SANTA ISABEL VIEJO	6
	190090365	PALMAS, LAS	6
	190090366	POTRERO DEL TANQUE, EL (SAN ROBERTO)	12
	CHINA		
15	190130594	DOCTOR IGNACIO MORONES PRIETO	132
	190130512	FRANCISCO I. MADERO	219
	DOCTOR ARROYO		
16	190140002	ACUÑA	483
	190140389	CORNELIO REYES	1
	190140398	TERRENOS, LOS (JESUS GAYTAN)	2
	DOCTOR ARROYO		
17	190140010	ALVARO OBREGON (CRUZ DE COSTILLA)	149
	190140030	CONSUELO, EL	188
	DOCTOR ARROYO		
18	190140011	AMARO	254
	DOCTOR ARROYO		
19	190140020	CANELO, EL	150
	190140152	SAN VICENTE DE GONZALEZ	116
	190140285	CANELO, EL (JACALES, LOS)	10
	190140321	CANELO, EL (RANCHO LUNA)	7
	DOCTOR ARROYO		
20	190140032	CRUZ DE ELORZA	458
	190140197	SAN ISIDRO	17
	190140201	TAPONA, LA	10
	DOCTOR ARROYO		
21	190140036	CHARQUILLO, EL	264
	190140033	CUARTOS, LOS	154
	190140211	SAN ANDRES	24
	DOCTOR ARROYO		
22	190140037	CHIRIPA, LA	126
	190140207	ESPERANZA, LA	21
	190140208	TORO, EL	50
	DOCTOR ARROYO		
23	190140054	LAGUNITA DE CASTILLO	377
	DOCTOR ARROYO		
24	190140080	PALMA GORDA	265
	DOCTOR ARROYO		
25	190140089	PRESA DE MALTOS	473
	DOCTOR ARROYO		
26	190140097	PUERTO DE DOLORES	291
	DOCTOR ARROYO		
27	190140099	PUERTO DEL AIRE	494
	DOCTOR ARROYO		
28	190140117	SAN ANTONIO DE PEÑA NEVADA	503
	DOCTOR ARROYO		
29	190140120	SAN CAYETANO DE VACAS	450
	DOCTOR ARROYO		
30	190140130	SAN IGNACIO DE TORRES	226
	190140146	SAN PEDRO DE NOLASCO	34
	DOCTOR ARROYO		
31	190140145	SAN PABLO DE RUEDA	197
	DOCTOR ARROYO		
32	190140147	SAN PEDRO DE GONZALEZ (SAN PEDRO DE RUEDAS)	506
	DOCTOR ARROYO		
33	190140150	SAN RAMON DE LOS MARTINEZ	597
	DOCTOR ARROYO		
34	190140154	SANTA ANA	388
	190140282	CUMBRES	6
	DOCTOR ARROYO		
35	190140164	SANTA RITA	426
	DOCTOR ARROYO		
36	190140170	TAPONA DE CAMARILLO, LA	415
	DOCTOR ARROYO		
37	190140172	TECOLOTE, EL	269
	DOCTOR ARROYO		
38	190140182	YERBA, LA	601
	GALEANA		
39	190170009	BARROCITO, EL	195
	GALEANA		
40	190170011	BOCA DEL REFUGIO, LA	362
	GALEANA		
41	190170020	CARBONERA, LA	136
	GALEANA		
42	190170021	CARMEN, EL	121
	GALEANA		
43	190170024	CASTILLO, EL	354
	GALEANA		
44	190170025	CIENEGA DEL TORO	504
	GALEANA		
45	190170034	DIECIOCHO DE MARZO	302
	190170127	SAN FRANCISCO DE LOS BLANCOS	347
	190170269	FABRICA, LA (OJO DE AGUA)	23
	190170290	MANILA	38
	190170521	CEDRAL, EL	99
	190170534	ALTO DE GUADALUPE	39
	GALEANA		
46	190170048	LAGUNA DE LABRADORES	589
	190170454	SALITRE, EL	20
	190170618	POZO DE LOS GAVILANES	9
	GALEANA		
47	190170076	LAGUNITA, LA (ORITO, EL)	193
	190170053	NUEVA BETANIA, LA	21
	190170264	ALFREDO V. BONFIL (LAGUNITA, LA)	65
	GALEANA		
48	190170080	PAZ, LA	388
	190170409	AGUA BLANCA	5
	190170529	SARDINA II,LA	5
	190170576	GRANJA LA PAZ	9
	190170577	SARDINA, LA (RANCHO FLORES)	6
	190170655	RANCHO LA PAZ	3
	GALEANA		
49	190170088	POCITOS, LOS	141
	190170416	BOMBA SANTO DOMINGO	10
	190170491	PALAPA, LA	10
	190170659	CUERNAVACA, EL	4
	GALEANA		
50	190170104	PRIMAVERA, LA (CHARCO, EL)	162
	190170303	PUERTECITOS, LOS	5
	GALEANA		
51	190170110	PUERTO MEXICO	619
	190170214	GUERRERO	6
	190170645	CARRETA, LA	4
	GALEANA		
52	190170114	REFUGIO DE LOS IBARRA	217
	190170435	LOMA, LA	13
	190170661	JOANA	14
	190170670	TACUBA	5
	190170671	TORRES, LAS (AGUIRRE)	9
	GALEANA		
53	190170126	SAN FRANCISCO DE BERLANGA	331
	GALEANA		
54	190170148	CONGREGACION DE SAN PABLO	126
	190170176	TANQUECILLOS	243
	GALEANA		
55	190170158	SANTA CLARA DE GONZALEZ	385
	GALEANA		
56	190170166	SANTA MARIA DE RAMOS	628
	190170564	GRANJA TRES, LA	2
	190170565	GRANJA CUATRO, LA	4
	190170567	REPRODUCTORA SERMA, S. A.	4
	190170569	CONCHA, LA	8

Cuadro A1. Indicadores sociodemográficos y servicios de los centros proveedores de servicios cercanos a carreteras y sus localidades atendidas, 2000 *(Continúa)*

Centro	Municipio Clave	Localidad	Población total
	GALEANA		
57	190170181	SAN IGNACIO DE TEXAS	348
	190170396	SANTA INES (MONTAÑA, LA)	26
	GARCIA		
58	190180024	ICAMOLE	101
	190180011	CRUZ, LA	7
	GARCIA		
59	190180033	RINCONADA (ESTACION RINCONADA)	392
	190180004	CANDELARIA, LA	321
	190180021	GLORIA, LA	186
	190180045	TANQUES, LOS	6
	190180081	SAN ISIDRO	102
	190180140	PALMAS, LAS	4
	190180155	AMERICAS	8
	GENERAL BRAVO		
60	190200025	GENERAL TAPIA (MARIANO ESCOBEDO)	728
	190200053	HUIZACHE, EL	98
	190200174	FLORIDA, LA	20
	190200331	FLORIDA NUMERO DOS, LA	3
	GENERAL TREVIÑO		
61	190230001	GENERAL TREVIÑO	1 465
	190230046	SIETE DE ENERO	6
	190230063	ARROYITO SARABIA, EL (MANUEL VILLEGAS)	3
	190230128	VENTURA MACIAS (CURVA, LA)	6
	190230180	RUBEN JUAREZ	2
	190230183	NARANJOS, LOS (SANTA IMELDA)	2
	GENERAL ZARAGOZA		
62	190240020	ENCANTADA, LA	269
	GENERAL ZARAGOZA		
63	190240026	JOYA DE SAN DIEGO	206
	GENERAL ZARAGOZA		
64	190240038	REFUGIO, EL	186
	190240128	SANTA MARTA DE ARRIBA	12
	GENERAL ZARAGOZA		
65	190240043	SAN FRANCISCO	228
	GENERAL ZARAGOZA		
66	190240047	SIBERIA	237
	190240123	VEGA DE SIBERIA (VEGA DE PALOMARES)	1
	GENERAL ZARAGOZA		
67	190240049	TEPOZANES	153
	190240107	PUERTO DE TEPOZANES	1
	190240200	RUGIDO, EL	1
	GENERAL ZARAGOZA		
68	190240137	JOYA DE ALARDIN, LA	190
	190240027	LAGUNA, LA	31
	190240097	BARAL, EL	31
	190240098	PUERTECITO BARAL, EL	76
	190240099	LAMINA, LA	10
	190240167	PUERTECITO LAGUNA, EL	44
	190240201	CURVA, LA	9
	190240202	LAGUNA Y JOYA DE ALARDIN, LA (LLANO, EL)	45
	ARAMBERRI		
	190070160	MONAL, EL	58
	190070161	CEDRITO, EL	8
	HERRERAS, LOS		
69	190270001	HERRERAS, LOS	2 017
	190270033	ESTACION METEOROLOGICA (CONAGUA)	1
	190270238	HERRERAS, LOS (TERESA CORTEZ)	6
	190270239	PUNTA DE LA LOMA	6
	190270240	ENCARNACION GONZALEZ	3
	HIGUERAS		
70	190280001	HIGUERAS	1 214
	190280044	ESTACAS, LAS	2
	190280045	HIGUERAS	35
	190280101	BARRANCA, LA	2
	190280106	CAÑADA, LA	1
	190280117	NORIA BLANCA	4
	190280140	DE LA GARZA VILLARREAL	4
	190280152	DURAZNO, EL	4
	ITURBIDE		
71	190300042	PURISIMA, LA	180
	190300068	MENTIRA, LA (ANACUAS, LAS)	42
	LINARES		
72	190330074	CERRO PRIETO	117
	190330324	ROSITA, LA	6
	190330986	CERRO PRIETO (COCONAL, EL)	48
	LINARES		
73	190330158	GATOS GÜEROS	362
	190330300	RANCHO NUEVO	3
	LINARES		
74	190330169	GUADALUPE (HACIENDA DE GUADALUPE, LA)	1 200
	190330007	ALAMILLO, EL	14
	190330259	PASO DE PIEDRA	3
	LINARES		
75	190330194	LOMA ALTA	211
	LINARES		
76	190330306	REFORMA, LA	230
	190330175	GUAJOLOTE, EL	150
	190330340	MIRADOR, EL	2
	190330602	FLOR, LA	10
	190330605	SOLEDAD, LA	186
	LINARES		
77	190330356	SAN JACINTO (GARITA, LA)	109
	190330136	ESCONDIDA, LA	3
	190330208	MEDEROS	123
	190330251	PAMONA, LA	21
	LINARES		
78	190330391	SAN RAFAEL	392
	190330016	ALTA VISTA	20
	190330214	MOLINO DEL FRESNO, EL (MOLINO, EL)	11
	190330437	TRONCON, EL	66
	190330545	SAN JUANITO	13
	190330667	GÜEROS, LOS	1
	190330867	AGUA PRIETA	1
	190330870	TUCAN, EL	2
	190330872	TRONCON, EL (CASTILLO, EL)	2
	190330880	BRISAS, LAS	36
	190330894	GOTERAS, LAS	3
	190330926	CARDOZA, LOS	7
	190331027	FRACCIONAMIENTO HILARIO NAVARRO (SAN RAFAEL)	35
	MIER Y NORIEGA		
79	190360003	CARDONA, LA	604
	MIER Y NORIEGA		
80	190360004	CERROS BLANCOS	537
	190360015	PRESITA DE CERROS BLANCOS, LA (PRESITA, LA)	405
	MIER Y NORIEGA		
81	190360007	GALLITO, EL	260
	MIER Y NORIEGA		
82	190360020	SAN ISIDRO	481
	MIER Y NORIEGA		
83	190360024	SAN RAFAEL DE LOS MARTINEZ	509
	190360005	DOLORES	474
	MIER Y NORIEGA		
84	190360025	TAPONA MOREÑA	562
	MONTEMORELOS		
85	190380041	CONGREGACION CALLES	1 132
	190380048	CAÑAS, LAS	26
	190380062	COLORADO, EL	38
	190380248	RETAMA, LA	6
	190380249	RETIRO, EL	4
	190380253	ROBLE, EL	17
	190380452	SAN MIGUEL	13
	190380499	CANOAS	7

Cuadro A1. Indicadores sociodemográficos y servicios de los centros proveedores de servicios cercanos a carreteras y sus localidades atendidas, 2000 *(Continúa)*

Centro	Municipio Clave	Localidad	Población total
	190380507	ENCINADA, LA	15
	190380527	CANELO, EL	3
	190380528	MORITA, LA	147
	190380546	SALTILLERO UNO, EL	28
	190380549	RETAMA DOS	7
	190380553	AZAHARES, LOS	35
	190380557	SANTA MARIA	5
	190380574	CANELO, EL	15
	190380580	FINITOS, LOS	5
	190380606	BUGAMBILIAS, LAS	5
	190380674	BLANQUILLO VIEJO, EL	66
	190380749	MARICELA	4
	190380784	RINCON DE LOS TOROS (SAN PEPITO)	13
	190380785	REYES, LOS	4
	190380786	ENTRADA A LAS CAÑAS	8
	190380801	HANZ DUGE	9
	190380802	SALTILLERO UNO, EL	21
	190380803	PABLO ALVARADO GUERRA	12
	MONTEMORELOS		
86	190380107	FRAILE, EL	553
	190380281	SAN MIGUEL	289
	190380371	FRAILE, EL (FARO, EL)	269
	190380573	HORMIGAS, LAS	14
	190380679	LEAL, LOS	5
	190380702	AVICOLA ALLENDE	114
	ALLENDE		
	190040024	TERREROS, LOS	313
	190040065	PREVISOR, EL	28
	CADEREYTA JIMENEZ		
	190090225	ADJUNTAS, LAS	58
	PARAS		
87	190400001	PARAS	907
	190400060	SANTA MARTHA	2
	190400067	VENADO, EL	4
	190400115	SANTA MARIA	7
	PESQUERIA		
88	190410053	SANTA MARIA LA FLOREÑA	762
	190410043	VEINTIDOS, EL	2
	DOCTOR GONZALEZ		
	190160036	HUALICHES, LOS	131
	190160197	VEINTIUNO DE ENERO	6
	190160290	GRANJA LALA	2
	RAMONES, LOS		
89	190420001	RAMONES, LOS	1 358
	190420004	ALTAMIRA (CAPADERO)	151
	190420010	PEDRERA, LA	7
	190420132	GLORIA, LA	7
	190420279	SAN JOSE	1
	RAMONES, LOS		
90	190420023	CONQUISTA, LA	156
	190420028	EBANOS, LOS	57
	190420037	GARZA AYALA (PASO DEL MACHO)	45
	190420059	PORVENIR, EL (PORVENIR RAMONES)	126
	190420151	SANTA RITA	3
	RAMONES, LOS		
91	190420032	LOMA	217
	190420255	TORIBIO PEREZ	4
	RAYONES		
92	190430001	RAYONES	435
	190430041	CHIHUAHUA	1
	190430060	JUQUIALANES	16
	190430071	MIRELES Y ANEXAS (METATES, LOS)	18
	190430082	PEDRO CARRIZALES	66
	190430084	PEÑA, LA	3
	190430103	SAN BLAS	13
	190430123	MARIANO ESCOBEDO (VENTURAS, LAS)	57
	190430149	AMPLIACION PEDRO CARRIZALES	68
	190430152	COMA, LA	4
	190430160	CORCOVADOS, LOS	1
	190430161	HACIENDA, LA	5
	190430162	MOSCO, EL	7
	190430167	OSCAR VALDEZ	5
	190430168	PEDRO CARRIZALES	29
	190430170	EMILIANO ZAPATA	76
	RAYONES		
93	190430029	PABLO L. SIDAR (CASILLAS)	132
	190430012	ARBOLITO, EL	13
	190430024	CAÑADAS, LAS	105
	190430051	GALLINAS, LAS	47
	190430061	LABORES DE ADENTRO	20
	190430068	MEDIAS, LAS	20
	190430074	MORITA, LA	8
	190430093	QUEMADITOS, LOS	12
	190430097	REAL, EL (REALITO, EL)	16
	190430119	TRANCAS, LAS	25
	190430121	TULAR, EL	48
	190430147	BARRENO, EL	14
	RAYONES		
94	190430045	EMILIO CARRANZA	154
	190430025	CARTAGENA	13
	190430026	CARRILLO, EL	3
	190430077	NOPALERA, LA	9
	190430122	VENTANA, LA	21
	190430128	BARRENO, EL (PEDACITOS, LOS)	5
	RAYONES		
95	190430109	SANTA ROSA	271
	SABINAS HIDALGO		
96	190440021	GARZA AYALA	414
	190440012	CARBONERAS	144
	190440152	LANDIN, LOS	3
	190440194	ELOY VILLARREAL	10
	190440202	NO ME OLVIDES	2
	190440257	LUIS RODRIGUEZ TREVIÑO	9
	190440324	CHAMIZAL, EL	1
	190440327	JESUS GONZALEZ	1
	190440333	SANTA CRUZ	5
	SANTIAGO		
97	190490020	LAGUNA DE SANCHEZ	449
	190490037	SAN ISIDRO	133
	VALLECILLO		
98	190500001	VALLECILLO	561
	190500142	PRIMO, EL	3
	190500151	PETTY	3
	190500294	COPA, LA	3
	VALLECILLO		
99	190500002	ALAMO, EL (HACIENDA EL ALAMO)	270
	190500018	FLORES, LAS (PABLO BUENTELLO)	2
	190500034	PALO ALTO (PALO ALTO Y AYALEÑO)	268
	190500170	PALOMITAS	7
	190500199	GUADALUPE	5
	190500200	RIESGO, EL	1
	VILLALDAMA		
100	190510017	POTRERO, EL	716
	190510055	HIGUERA, LA (HIGUERAS)	47
	190510110	GLORIA, LA	5
OAXACA			
	ACATLAN DE PEREZ FIGUEROA		
1	200020009	CARBONERA, LA	886
	200020027	PALMA, LA	606
	200020040	COBAGAR	4
	200020063	ANONAS, LAS	1
	200020175	MUNDO NUEVO	2
	ACATLAN DE PEREZ FIGUEROA		
2	200020011	CEDRAL, EL	696
	ACATLAN DE PEREZ FIGUEROA		
3	200020049	TEMBLADERA DE LA SELVA 1 (LA SELVA PRIMERA)	1 014
	200020036	TEMBLADERA VISTA HERMOSA	342
	200020051	TEMBLADERA DE LA SELVA 2 (LA SELVA SEGUNDA)	387
	200020135	MANANTIALES, LOS	10
	200020198	RANCHO MONJARAZ	3
	ACATLAN DE PEREZ FIGUEROA		
4	200020070	MIGUEL HIDALGO	400
	200020008	CAÑAMAZAL	585
	200020078	ALMENDROS, LOS	19
	200020129	CEDRO, EL	34

Cuadro A1. Indicadores sociodemográficos y servicios de los centros proveedores de servicios cercanos a carreteras y sus localidades atendidas, 2000 *(Continúa)*

Centro	Municipio Clave	Localidad	Población total
	ASUNCION NOCHIXTLAN		
5	200060013	SANTIAGO IXTALTEPEC	159
	200060015	CUMBRE, LA	373
	200060094	PIEDRA AZUL (MORELOS DOS)	70
	ASUNCION NOCHIXTLAN		
6	200060014	SANTIAGO MITLATONGO	746
	200060093	UNION MITLATONGO, LA	2
	MAGDALENA JALTEPEC		
	200460008	SANTA CRUZ MITLATONGO	380
	ASUNCION TLACOLULITA		
7	200080001	ASUNCION TLACOLULITA	606
	200080008	PRIMERA SECCION NORTE	4
	AYOTZINTEPEC		
8	200090006	SAN PEDRO OZUMACIN	1 590
	CALIHUALA		
9	200110001	CALIHUALA	568
	200110004	CALVARIO, EL	123
	CANDELARIA LOXICHA		
10	200120001	CANDELARIA LOXICHA	1 737
	200120026	ALACRAN, EL	350
	200120031	GALERITA, LA	50
	200120049	PETATILLO, EL	2
	200120065	PORTILLO EL ZACATAL (EL ZACATAL)	265
	200120083	FAUSTINO RUIZ	23
	200120084	MANGA DEL ZURCO (LOS GARCIA)	41
	200120097	PAREDONES, LOS	9
	200120111	ESPERANZA, LA (BARRIO ESPERANZA)	112
	200120112	SAN MARTIN ONDINAS (BARRIO SAN MARTIN)	242
	200120113	VENERO, EL	50
	200120114	CALVARIO, EL (BARRIO EL CALVARIO)	68
	PLUMA HIDALGO		
	200710002	ANGELES, LOS	13
	200710050	REFORMA	18
	200710076	VERGEL, EL	38
	200710103	MODELO ALTA LUZ	46
	200710107	NATIVIDAD	6
	200710148	VIRGINIA, LA	11
	COICOYAN DE LAS FLORES		
11	200160001	COICOYAN DE LAS FLORES	1 436
	200160005	SANTIAGO TILAPA	655
	200160019	BARRIO SAN JOSE	37
	COICOYAN DE LAS FLORES		
12	200160018	LAZARO CARDENAS	486
	200160009	ZARAGOZA	67
	200160016	ANGELES, LOS	139
	SANTIAGO JUXTLAHUACA		
	204690046	SANTOS REYES ZOCHIQUILAZOLA	1 072
	CONSTANCIA DEL ROSARIO		
13	200200005	SAN JOSE YOSOCAÑO	1 085
	CONSTANCIA DEL ROSARIO		
14	200200007	SANTA CRUZ RIO VENADO	485
	200200015	LLANO GUACHICATA	15
	200200017	RIO VERDE	22
	200200018	LOMA ANCHA	13
	200200019	TIERRA BLANCA	14
	SANTIAGO JUXTLAHUACA		
	204690097	CERRO BARRANCADERO	24
	204690099	LLANO DE PIEDRA	31
	CUYAMECALCO VILLA DE ZARAGOZA		
15	200240002	BUENOS AIRES (SAN ISIDRO BUENOS AIRES)	1 150
	200240022	TENENE, EL	20
	200240023	SAN FRANCISCO LA RAYA	29
	200240026	LOMA DEL VIENTO	61
	200240030	LOMA EL TROMPO	23
	200240035	ORILLA,LA	78
	CHALCATONGO DE HIDALGO		
16	200260001	CHALCATONGO DE HIDALGO	1 876
	200260008	INDEPENDENCIA	294
	200260009	ITURBIDE	151
	200260010	JUAREZ	94
	200260013	PROGRESO	829
	200260018	ZARAGOZA	452
	200260021	VISTA HERMOSA (BARRIO VISTA HERMOSA)	48
	200260023	COLONIA YURANCHO	126
	TAMAZULAPAM DEL ESPIRITU SANTO		
17	200310001	TAMAZULAPAM DEL ESPIRITU SANTO	2 253
	200310016	PIEDRA ARROBA (SANTA CRUZ)	103
	200310019	MAGUEY (RANCHO MAGUEY)	291
	200310022	RANCHO SALINAS	182
	200310026	VIVERO, EL	29
	200310027	HOSPITAL REGIONAL (COLONIA HOSPITAL)	224
	200310028	MIRADOR, EL	27
	200310029	PIEDRA LARGA	1
	SAN PEDRO Y SAN PABLO AYUTLA		
	203370034	SAN PEDRO (BARRIO SAN PEDRO)	55
	FRESNILLO DE TRUJANO		
18	200320001	FRESNILLO DE TRUJANO	338
	200320005	LOPEZ MATEOS	7
	GUADALUPE DE RAMIREZ		
19	200340001	GUADALUPE DE RAMIREZ	902
	MESONES HIDALGO		
20	200370001	MESONES HIDALGO	743
	200370012	TIERRA BLANCA	58
	200370017	LLANO LA PLAZA	113
	200370022	PUEBLO NUEVO (EL LLANO)	180
	200370031	PIEDRA BOLA	39
	VILLA HIDALGO		
21	200380001	VILLA HIDALGO	1 799
	200380005	LACHIBEE	13
	200380006	LOMA DEL PANTEON	13
	200380008	ORIENTE, EL	80
	HEROICA CIUDAD DE HUAJUAPAN DE LEON		
22	200390014	MAGDALENA TATALTEPEC	453
	HEROICA CIUDAD DE HUAJUAPAN DE LEON		
23	200390022	SANTA MARIA AYU	318
	200390004	AHUEHUETITLAN DE GONZALEZ	306
	HUAUTLA DE JIMENEZ		
24	200410011	RIO SANTIAGO	1 074
	200410049	AGUA ALAMO	52
	200410061	AGUA DE TINTA	203
	200410069	AGUA DE CUEVA	45
	200410070	AGUA DE PLUMA	70
	200410071	AGUA IGLESIA	57
	200410076	CERRO GOLONDRINA	62
	200410077	CERRO MEJIA	19
	200410087	AGUA DE TIGRE	38
	200410089	CERRO PANTEON	35
	200410100	CAMINO VIEJO AYAUTLA	10
	IXTLAN DE JUAREZ		
25	200420001	IXTLAN DE JUAREZ	2 201
	200420024	SAN FRANCISCO LA LUCIERNAGA	42
	200420025	RANCHO QUEMADO	19
	GUELATAO DE JUAREZ		
	200350001	GUELATAO DE JUAREZ	735
	200350002	LLANO DE LA CHETA	10
	LOMA BONITA		
26	200440030	SAN BENITO ENCINAL	1 010
	200440023	NUEVO MULATO	29
	200440091	HERMANOS GUTIERREZ	86
	MAGDALENA APASCO		
27	200450001	MAGDALENA APASCO	2 353
	200450002	DE LACHE (BARRIO DE MAGDALENA)	301
	200450004	SAN SEBASTIAN XOCHIMILCO	283
	200450005	SANTA MARTHA ETLA	627
	MAGDALENA JALTEPEC		
28	200460001	MAGDALENA JALTEPEC	525
	200460006	SAN ISIDRO	128
	200460019	NOGAL, EL	92
	200460031	LLANO DEL PANTEON	19
	200460032	LOMA DEL CUATILLO	48

Cuadro A1. Indicadores sociodemográficos y servicios de los centros proveedores de servicios cercanos a carreteras y sus localidades atendidas, 2000 *(Continúa)*

Centro	Municipio Clave	Localidad	Población total
	MAGDALENA TEQUISISTLAN		
29	200520007	SAN MIGUEL ECATEPEC	837
	MAGDALENA TLACOTEPEC		
30	200530001	MAGDALENA TLACOTEPEC	1 081
	200530004	RANCHO PALEMON GALLEGOS LOPEZ	9
	200530005	RANCHO TOMAS SALVADOR	5
	200530006	COLONIA DEPORTIVO	10
	200530007	LAVADEROS, LOS (FAMILIA HERNANDEZ OSORIO)	10
	MATIAS ROMERO		
31	200570004	CUAUHTEMOC (COLONIA AGRICOLA GANADERA)	2 213
	200570114	MORO, EL	1
	200570207	COLONIA CUAUHTEMOC	30
	MATIAS ROMERO		
32	200570026	DONAJI	2 110
	200570135	RETIRO, EL	10
	200570136	CRUCES, LAS	5
	200570156	VITELA (PREDIO VISURIK)	2
	200570197	RANCHO PONCE (LOS ARRALLANES)	4
	MAZATLAN VILLA DE FLORES		
33	200580001	MAZATLAN VILLA DE FLORES	998
	200580019	PIEDRA DE LEON	202
	200580024	PROGRESO, EL	374
	200580029	CORRAL, EL (BARRIO ENRIQUE FLORES MAGON)	301
	200580030	RELAMPAGO, EL	236
	200580031	TRAPICHE VIEJO, EL	334
	200580032	BARRIO SABINO	304
	200580033	PIEDRA ANCHA	56
	200580034	PLATANILLO	247
	200580036	ALMOLONGA	366
	200580038	AGUA SANGRE	41
	200580039	CACAHUATLAN	232
	200580040	AGUA PAJARITO	58
	200580043	PANTEON (BARRIO DEL PANTEON)	83
	200580046	CARACOL	59
	200580049	HONDURA, LA	25
	200580103	SAN SALVADOR	54
	200580124	PIEDRA CONEJO	103
	200580131	REYES, LOS	209
	NEJAPA DE MADERO		
34	200640001	NEJAPA DE MADERO	1 557
	200640013	SAN MARTIN DE PORRES	260
	200640041	COLONIA MORELOS	4
	NEJAPA DE MADERO		
35	200640003	ANIMAS, LAS	601
	200640012	GRAMAL, EL (CONSTANTINO JIMENEZ)	272
	SAN PEDRO QUIATONI		
	203250048	PIEDRAS NEGRAS	14
	NEJAPA DE MADERO		
36	200640004	CAMARON, EL	2 126
	IXPANTEPEC NIEVES		
37	200650001	IXPANTEPEC NIEVES	1 039
	200650006	BARRIO SANTA CRUZ	36
	200650009	COLUMNA, LA (LLANO GORDO)	30
	200650011	BARRIO DE SAN JUAN	51
	SILACAYOAPAM		
	205370018	SANTIAGO ASUNCION	392
	PLUMA HIDALGO		
38	200710001	PLUMA HIDALGO	492
	200710004	BRASIL	8
	200710006	CABAÑA, LA	1
	200710018	EUREKA	3
	200710022	GUADALUPE	2
	200710024	HUERTA, LA	8
	200710026	JARDIN, EL	3
	200710027	JORDAN, EL	5
	200710032	MARAVILLAS	20
	200710037	NAZARENO	17
	200710038	NORIA, LA (BARRIO LA NORIA)	77
	200710044	SAN JOSE PALO GRANDE	85
	200710046	PASIONARIA, LA	446
	200710049	PROVIDENCIA	16
	200710053	ROSARIO, EL	69
	200710055	SAN ANTONIO I	4
	200710059	SAN FRANCISCO	21
	200710060	SAN ISIDRO	14
	200710061	SAN JACINTO	1
	200710065	SANTA ANITA	42
	200710079	ZARAGOZA	2
	200710087	POCITOS	21
	200710088	MARGARITAS	4
	200710100	FORTIN	2
	200710102	SANTIAGUITO	3
	200710104	PAISAJE, EL	7
	200710108	MINA TIZUR	10
	200710126	PINO, EL	36
	200710134	OJO DE AGUA	4
	200710139	SAN MARTIN	22
	200710141	SANTA CRUZ	18
	200710142	SANTA LUCIA	8
	200710145	TRES CRUCES	23
	200710161	PALMA, LA	13
	200710171	GARITA, LA	113
	200710172	JUAREZ	72
	200710173	LOMA, LA	44
	200710174	PIEDRA BLANCA	10
	200710175	ALLENDE (BARRIO ALLENDE)	203
	SAN JOSE DEL PROGRESO		
39	200720001	SAN JOSE DEL PROGRESO	2 172
	200720007	CUAJILOTE, EL	362
	200720009	DIAZ, LOS	26
	200720010	ALIANZA, LA	8
	200720013	CAMINO A LA PRESA	16
	PUTLA VILLA DE GUERRERO		
40	200730004	ASUNCION ATOYAQUILLO	997
	200730080	SAN ANTONIO DE JUAREZ	369
	200730085	BARRANCA ENCANTADA	6
	200730095	CAMALOTE, EL	18
	SAN ANDRES CABECERA NUEVA		
	200880041	SAN JUAN YUTAQUIÑE	69
	200880074	VIOLIN, EL	17
	PUTLA VILLA DE GUERRERO		
41	200730014	LLANO DE SAN VICENTE	231
	200730007	CONCEPCION DE GUERRERO	403
	200730017	SAN MARCOS MESONCITO CHICAHUAXTLA	179
	200730021	PLAN DE AYALA	164
	200730053	SAN ISIDRO DEL ESTADO	372
	200730092	DESVIACION DE LA HACIENDA	30
	SANTO TOMAS OCOTEPEC		
	205320015	MEXICALCINGO DE LOS GRANADOS	226
	PUTLA VILLA DE GUERRERO		
42	200730022	SAN ANDRES CHICAHUAXTLA	979
	200730036	SANTO DOMINGO DEL ESTADO	649
	200730049	LLANO DE ZARAGOZA	102
	200730056	CAÑADA TEJOCOTE, LA	80
	200730059	CHIRIMOYA, LA (PIE DE LA CUESTA)	31
	200730060	SAN ANTONIO DOS CAMINOS	49
	200730062	JOYA GRANDE	38
	200730065	MIGUEL HIDALGO CHICAHUAXTLA	135
	200730074	SANTA CRUZ PROGRESO CHICAHUAXTLA	286
	200730100	ORILLA DEL PEÑASCO, LA	18
	200730101	PIE DEL ENCINO	10
	PUTLA VILLA DE GUERRERO		
43	200730028	SAN MIGUEL REYES	549
	200730109	BAJOS DE LA GUITARRA	2
	200730112	OCOTE AMARGO	21
	PUTLA VILLA DE GUERRERO		
44	200730032	SAN PEDRO SINIYUVI	344
	200730003	SANTIAGO AMATE COLORADO	199
	200730055	AGUA DULCE	222
	200730058	CHAPULTEPEC	143
	200730061	HIDALGO	166
	200730066	MORELOS	49
	200730076	SUSPIROS	67
	200730079	ZARAGOZA SINIYUVI	74
	PUTLA VILLA DE GUERRERO		
45	200730038	ZIMATLAN (ZIMATLAN DE LAZARO CARDENAS)	625

Cuadro A1. Indicadores sociodemográficos y servicios de los centros proveedores de servicios cercanos a carreteras y sus localidades atendidas, 2000 *(Continúa)*

Centro	Municipio Clave	Localidad	Población total
	SANTIAGO NUYOO		
	204810010	EJIDO SAN PEDRO YOSOTATU	31
	204810020	PARAISO NOPALERA, EL	16
	REFORMA, LA		
46	200760001	REFORMA, LA	1 290
	200760010	EMILIANO ZAPATA	169
	200760015	TRAPICHE, EL	53
	200760016	DOMINGO PEREZ	12
	SAN AGUSTIN AMATENGO		
47	200800001	SAN AGUSTIN AMATENGO	1 752
	200800004	ALREDEDORES DE AMATENGO	13
	COMPAÑIA, LA		
	200170004	CHOPA, LA	118
	SAN AGUSTIN ATENANGO		
48	200810001	SAN AGUSTIN ATENANGO	1 608
	200810004	CERRO CLAVO	2
	200810007	LLANO DEL GRANIZO	26
	200810008	GACHUPIN, EL	33
	200810009	AMATE, EL	9
	200810010	CRUZ, LA	15
	SAN AGUSTIN CHAYUCO		
49	200820001	SAN AGUSTIN CHAYUCO	2 038
	200820010	JUQUILITA, LA	36
	SAN AGUSTIN LOXICHA		
50	200850001	SAN AGUSTIN LOXICHA	1 622
	200850032	RIO LINDA VISTA	227
	200850042	LLANO CUIL	31
	200850050	LLANO PALMAR	197
	200850062	ESTRELLA, LA	86
	200850063	GUADALUPE	61
	200850064	NUEVA ESPERANZA, LA	74
	200850066	BARRIO SAN MARTIN (LA GARITA)	276
	200850067	SAN PEDRO (BARRIO SAN PEDRO)	204
	200850068	SANTA MARIA	64
	200850069	TRES CRUCES, LAS	35
	SAN AGUSTIN LOXICHA		
51	200850017	TIERRA BLANCA	1 404
	200850003	BUENAVISTA LOXICHA	1 117
	200850012	SAN JOSE DE LA UNION	1 201
	200850037	GLORIA, LA	202
	200850070	SINAI, EL	171
	SAN AGUSTIN LOXICHA		
52	200850019	TOVALA COPALITA	270
	200850027	JUQUILITA	356
	SAN AGUSTIN TLACOTEPEC		
53	200860001	SAN AGUSTIN TLACOTEPEC	312
	200860003	NDICAYUCO	69
	200860006	YUNDI	14
	200860007	BUENA VISTA	53
	200860008	NDUYAHILLO	5
	200860011	TIXI	58
	200860012	LOMA YOSOCUTEE	20
	SAN ANDRES DINICUITI		
54	200890001	SAN ANDRES DINICUITI	971
	200890004	SAN ANTONIO DE LEON	530
	200890007	BARRIO SAN JOSE	3
	SAN ANDRES LAGUNAS		
55	200930001	SAN ANDRES LAGUNAS	221
	200930002	SAN ISIDRO LAGUNAS	244
	200930003	GUADALUPE LAGUNAS	4
	200930005	TERCERA SECCION	50
	SAN ANDRES NUXIÑO		
56	200940002	LINDA VISTA HERRADURA	137
	200940004	MARQUEZ, EL	56
	200940023	LLORON, EL	43
	200940025	TIERRA COLORADA (EL MIRADOR)	75
	200940026	RIO GARZA (EL DURAZNAL)	50
	200940027	FORTIN, EL	46
	200940028	COLA DE PATO	23
	200940029	LOMA DE MECATE	34
	200940030	LOMA MANZANAL	60
	SAN ANDRES PAXTLAN		
57	200950001	SAN ANDRES PAXTLAN	1 159
	200950003	PORTILLO PAXTLAN, EL (SAN ANDRES)	454
	200950012	LOMA DE CUCHARILLA	33
	200950020	PORTILLO LA CRUZ (LOMA DE TIERRA BLANCA)	61
	200950021	CORRAL DE PIEDRA	11
	SAN ANDRES TEOTILALPAM		
58	200980001	SAN ANDRES TEOTILALPAM	1 346
	200980030	LINDA VISTA	96
	SAN ANDRES TEOTILALPAM		
59	200980004	FLOR BATAVIA	1 396
	200980024	LOMA SANTO TOMAS	14
	SAN ANTONINO MONTE VERDE		
60	201050001	SAN ANTONINO MONTE VERDE	905
	201050008	SANTA MARIA DE LAS NIEVES MONTEVERDE	302
	201050009	COLONITA, LA	29
	201050010	GUADALUPE DE LAS FLORES	152
	201050011	COCOYO	41
	201050012	PRIMERA SECCION	68
	201050013	SEGUNDA SECCION	28
	201050014	REFORMA, LA (YOSCAMA)	34
	SAN ANTONIO HUITEPEC		
61	201080001	SAN ANTONIO HUITEPEC	1 377
	201080008	RIO PANAL	4
	201080010	CAÑADA DE HIERBA	7
	201080011	LOMA DE TIZNE	38
	201080016	CACIQUE	10
	201080019	BUENA VISTA	70
	201080031	ARRIBA DE LA CIENEGA RICA	6
	201080042	PATA DE GALLO	18
	201080049	LOMA DEL CHILAR	11
	SAN ANTONIO HUITEPEC		
62	201080005	SAN FRANCISCO YUCUCUNDO	205
	201080046	TECOLOTE, EL	19
	201080055	PORVENIR, EL	2
	201080057	PURISIMA, LA	32
	SAN ANTONIO HUITEPEC		
63	201080007	SANTIAGO HUAXOLOTIPAC	699
	201080030	CERRO BRUJO	64
	201080044	PLAZUELA, LA	131
	201080048	LOMA DE TIMBRE	75
	201080052	BARRANCA, LA	4
	201080077	LLANO JABALI	15
	201080078	CAÑADA AGUACATE	64
	201080079	CULEBRON	10
	201080080	CAÑADA CANGREJO	12
	SAN ANTONIO NANAHUATIPAM		
64	201090001	SAN ANTONIO NANAHUATIPAM	894
	201090002	SAN GABRIEL CASA BLANCA	315
	201090003	COLONIA EJIDAL TEODORO FLORES	104
	SAN BALTAZAR LOXICHA		
65	201130001	SAN BALTAZAR LOXICHA	2 174
	201130010	UNION DEL SUR	15
	SAN BARTOLOME YUCUAÑE		
66	201190001	SAN BARTOLOME YUCUAÑE	493
	201190005	JACUCHI	18
	201190006	JAZMIN, EL	12
	SAN BARTOLO YAUTEPEC		
67	201220001	SAN BARTOLO YAUTEPEC	715
	201220004	COLONIA EXTRANJERA	5
	201220005	JOAQUIN LOPEZ MARIANO (RANCHO)	22
	SAN CARLOS YAUTEPEC		
68	201250001	SAN CARLOS YAUTEPEC	743
	SAN CARLOS YAUTEPEC		
69	201250014	SAN BALTAZAR LAGUNAS (CHIVAGUELA)	656
	SAN CARLOS YAUTEPEC		
70	201250018	SAN MATIAS PETACALTEPEC	746
	SAN CARLOS YAUTEPEC		
71	201250028	SANTIAGO LACHIVIA	678

Cuadro A1. Indicadores sociodemográficos y servicios de los centros proveedores de servicios cercanos a carreteras y sus localidades atendidas, 2000 *(Continúa)*

Centro	Municipio Clave	Localidad	Población total
	SAN CRISTOBAL AMOLTEPEC		
72	201270001	SAN CRISTOBAL AMOLTEPEC	466
	201270002	BUENA VISTA	91
	201270006	TIERRA COLORADA	21
	201270007	NDUVATOSHEE	12
	SAN DIONISIO DEL MAR		
73	201300002	HUAMUCHIL	1 703
	SAN ESTEBAN ATATLAHUCA		
74	201330001	SAN ESTEBAN ATATLAHUCA	275
	201330009	VICENTE GUERRERO (GUERRERO CHICO)	132
	201330015	CRUZ ÑUNU	28
	201330028	YUSAU	14
	201330030	YUTENUNDI	47
	201330031	YUTESHILLO	10
	201330032	YUTEYOSO	10
	201330033	CABANEE (PIEDRA OSCURA)	18
	SAN FELIPE JALAPA DE DIAZ		
75	201340012	SORPRESA, LA (EL CRUCERO)	1 632
	201340010	PERMUTA, LA	625
	201340014	ARROYO GRANDE	833
	201340021	PALACIOS, LOS	229
	201340033	DESVIACION CERRO QUEMADO	54
	201340043	SECCION LOS ROQUES	573
	SAN FELIPE TEJALAPAM		
76	201350002	JALAPA DEL VALLE	622
	201350023	GAVILLERO, EL	91
	201350024	PADERONES, LOS	19
	201350025	GALLEGO, EL	17
	201350026	MESA, LA	134
	201350027	CONDE, LOS	175
	201350029	RIO SECO	86
	201350030	BARRANCA DEL ZAUS	39
	SAN FELIPE USILA		
77	201360010	PASO ESCALERAS	640
	201360002	ARROYO AGUACATE	211
	201360005	ARROYO TAMBOR	427
	SAN FRANCISCO CAHUACUA		
78	201370001	SAN FRANCISCO CAHUACUA	399
	201370007	MURALLA, LA	4
	201370024	RIO PALMA	15
	201370037	ASERRADERO, EL	23
	201370040	AGUA TIERNA	20
	SAN FRANCISCO CAHUACUA		
79	201370012	SAN SEBASTIAN YUTANINO	1 173
	SAN FRANCISCO IXHUATAN		
80	201430038	VEINTE DE NOVIEMBRE (EL MORRO)	840
	201430004	CHAHUITES LAS CONCHAS	194
	201430040	CURVA, LA (EL CRUCERO)	7
	201430044	GLORIA, LA	6
	SAN FRANCISCO LOGUECHE		
81	201460001	SAN FRANCISCO LOGUECHE	834
	201460005	BARRIO NUEVO	27
	SAN FRANCISCO TELIXTLAHUACA		
82	201500002	FAUSTINO G. OLIVERA	164
	201500025	MORAL, EL	49
	201500032	ESPINAL OLIVERA, EL	4
	SAN JERONIMO SOSOLA		
	201610004	PARIAN, EL	11
	201610005	PROGRESO SOSOLA, EL	62
	SAN FRANCISCO TELIXTLAHUACA		
83	201500004	SAN SEBASTIAN SEDAS	421
	SAN FRANCISCO TLAPANCINGO		
84	201520001	SAN FRANCISCO TLAPANCINGO	818
	201520002	AMATE, EL	15
	201520006	TIERRA BLANCA	5
	SAN ILDEFONSO AMATLAN		
85	201540001	SAN ILDEFONSO AMATLAN	922
	SAN ILDEFONSO AMATLAN		
	201540011	SAN ISIDRO (BARRIO SAN ISIDRO)	26
	201540012	UNION	15
	MIAHUATLAN DE PORFIRIO DIAZ		
	200590104	ALREDEDORES DE SAN ILDEFONSO	16
	SAN JOSE DEL PEÑASCO		
	201670001	SAN JOSE DEL PEÑASCO	762
	SAN ILDEFONSO VILLA ALTA		
86	201560001	SAN ILDEFONSO VILLA ALTA	1 214
	SAN CRISTOBAL LACHIRIOAG		
	201280001	SAN CRISTOBAL LACHIRIOAG	1 184
	SAN JERONIMO COATLAN		
87	201590001	SAN JERONIMO COATLAN	955
	201590035	JUQUILITA, LA	90
	SAN JERONIMO SOSOLA		
88	201610001	SAN JERONIMO SOSOLA	110
	201610007	SAN JUAN SOSOLA	125
	201610035	CALVARIO, EL	9
	SAN JORGE NUCHITA		
89	201640001	SAN JORGE NUCHITA	2 151
	201640003	SAN MIGUEL ALLENDE	299
	201640004	GUADALUPE DE MORELOS	675
	201640007	MIRADOR	228
	SAN LORENZO VICTORIA		
	202300001	SAN LORENZO VICTORIA	613
	202300003	SAN JERONIMO NUCHITA	589
	SAN JOSE CHILTEPEC		
90	201660021	PUEBLO VIEJO	1 317
	SAN JOSE ESTANCIA GRANDE		
91	201680001	SAN JOSE ESTANCIA GRANDE	904
	201680005	HABRA, LA	12
	SAN JOSE LACHIGUIRI		
92	201700001	SAN JOSE LACHIGUIRI	1 343
	201700003	RANCHO MIJANGOS (RIO MIJANGOS)	190
	201700009	BARRIO TERCERO (SALIDA DEL ARROYO)	48
	SAN JUAN ATEPEC		
93	201730001	SAN JUAN ATEPEC	1 438
	201730007	COLONIA ROSA BLANCA (BARRIO CANDELARIA)	79
	201730008	BARRIO CANDELARIA SECCION SEGUNDA	40
	201730009	PROLONGACION CUAUHTEMOC	13
	SAN JUAN EVANGELISTA ANALCO		
	201960001	SAN JUAN EVANGELISTA ANALCO	420
	SAN JUAN BAUTISTA COIXTLAHUACA		
94	201760001	SAN JUAN BAUTISTA COIXTLAHUACA	979
	201760014	NARREGE	11
	201760034	SECCION CUARTA (LOS RODRIGUEZ)	9
	SAN JUAN BAUTISTA COIXTLAHUACA		
95	201760004	RIO BLANCO	382
	201760032	CERRO EL AGUILA	22
	SAN JUAN BAUTISTA COIXTLAHUACA		
96	201760007	SANTA CATARINA OCOTLAN	185
	201760025	CAPULIN, EL (SECCION PRIMERA)	84
	201760027	ZAPOTAL, EL (SECCION TERCERA)	135
	SAN JUAN BAUTISTA CUICATLAN		
97	201770007	SAN JOSE DEL CHILAR	704
	SAN JUAN BAUTISTA CUICATLAN		
98	201770008	SAN JUAN COYULA	762
	SAN JUAN BAUTISTA CUICATLAN		
99	201770014	SANTIAGO QUIOTEPEC	250
	201770016	ESTACION QUIOTEPEC	104
	SAN JUAN BAUTISTA JAYACATLAN		
100	201790001	SAN JUAN BAUTISTA JAYACATLAN	1 236
	SAN JUAN BAUTISTA LO DE SOTO		
101	201800001	SAN JUAN BAUTISTA LO DE SOTO	1 939
	201800014	BARRIO DE LA CRUZ	11
	SAN JUAN BAUTISTA TLACHICHILCO		
102	201830001	SAN JUAN BAUTISTA TLACHICHILCO	789
	SAN JUAN BAUTISTA TUXTEPEC		
103	201840022	SAN ISIDRO EL CEDRAL	748

Cuadro A1. Indicadores sociodemográficos y servicios de los centros proveedores de servicios cercanos a carreteras y sus localidades atendidas, 2000 *(Continúa)*

Centro	Municipio Clave	Localidad	Población total
	201840152	ZAPOTAL, EL	3
	201840158	SAN FRANCISCO	3
	201840159	SAN ROMAN	22
	201840161	SUSPIRO, EL	4
	201840162	CANUTILLO	10
	201840163	PROVIDENCIA, LA (EL NARANJAL)	6
	201840275	BRUJO, EL (CHINO LOPEZ)	2
	201840296	SAN RAFAEL	9
	201840297	SANTA ISABEL RIO OBISPO	5
	SAN JUAN BAUTISTA TUXTEPEC		
104	201840025	ESPERANZA ARROYO LA GLORIA	634
	201840026	FUENTE MISTERIOSA	504
	201840197	ARROYO COHAPA	7
	201840276	CAMINANTE, EL	5
	201840286	PALMAR, EL	3
	SAN JUAN BAUTISTA TUXTEPEC		
105	201840051	SAN FELIPE DE LA PEÑA	707
	201840239	FORTIN, EL	9
	201840293	SAN FERNANDO	2
	201840339	RANCHO CHALET	9
	SAN JUAN CACAHUATEPEC		
106	201850013	SAN ANTONIO OCOTLAN	995
	SAN JUAN CIENEGUILLA		
107	201860001	SAN JUAN CIENEGUILLA	666
	SANTIAGO TAMAZOLA		
	204840005	SANTA ANA RAYON	750
	SAN JUAN COATZOSPAM		
108	201870001	SAN JUAN COATZOSPAM	1 266
	201870004	SAN ISIDRO (SAN ISIDRO COATZOSPAM)	710
	201870006	NUBIÑUUTUN	41
	201870007	RANCHO NUEVO (EL RANCHO)	15
	201870008	BUENOS AIRES (LOMA DE HUESO)	18
	HUAUTEPEC		
	200400017	MIRADOR PEÑA BLANCA, EL	114
	SAN JUAN COMALTEPEC		
109	201890002	LACHIXOVA (SAN BARTOLO LACHIXOVA)	696
	201890006	VICTORIA, LA	62
	SAN JUAN COTZOCON		
110	201900019	PARAISO, EL	1 169
	201900121	RAFAEL JUAREZ	8
	SAN JUAN DEL RIO		
111	201940001	SAN JUAN DEL RIO	1 350
	SAN JUAN DIUXI		
112	201950001	SAN JUAN DIUXI	1 379
	SANTIAGO TILANTONGO		
	204920003	CARMEN, EL	142
	SAN JUAN GUICHICOVI		
113	201980014	PASO REAL DE SARABIA	1 165
	201980021	ESTACION SARABIA	1 078
	201980056	DURAN (RANCHO DURAN)	17
	201980080	LOMITA, LA (PASO REAL)	17
	SAN JUAN GUICHICOVI		
114	201980015	PIEDRA BLANCA	1 254
	201980012	MOGOÑE VIEJO	858
	201980036	MALUCO	537
	201980091	COYOL SECO	137
	201980100	SANTA FE	2
	201980108	LIMONES, LOS	33
	SAN JUAN GUICHICOVI		
115	201980017	RAMOS MILLAN	256
	201980070	AMPLIACION COLONIA ISTMEÑA (EL ZAPOTE)	11
	201980086	SAN FRANCISCO	7
	201980099	RANCHO ALEGRE	4
	SAN JUAN IHUALTEPEC		
116	201990001	SAN JUAN IHUALTEPEC	491
	201990005	SABINO LARGO	3
	201990007	TEGUISLE	4
	SAN JUAN LACHAO		
117	202020001	SAN JUAN LACHAO	1 170
	202020009	RANCHO NUEVO	121
	202020013	PORTILLO LIMON	56
	202020039	SAN FRANCISCO	74
	202020040	SAN MARTIN	48
	202020055	OJO DE AGUA	9
	202020065	SANTA LUCIA TIERRA BLANCA	116
	202020067	UNION, LA	114
	SAN JUAN LAJARCIA		
118	202040001	SAN JUAN LAJARCIA	503
	202040003	COYUL, EL	140
	SAN JUAN LALANA		
119	202050001	SAN JUAN LALANA	298
	202050083	RANCHO LA PALMA	48
	202050086	RANCHO VIEJO	17
	202050089	EMILIANO ZAPATA (COLONIA EMILIANO ZAPATA)	11
	202050090	SAN ANTONIO (BARRIO SAN ANTONIO)	87
	202050091	SANTA CRUZ (BARRIO SANTA CRUZ)	51
	SAN JUAN LALANA		
120	202050002	ARROYO BLANCO	663
	202050021	CERRO COQUITO (SAN MARTIN CERRO COQUITO)	108
	202050058	ARROYO LUMBRE	194
	SAN JUAN LALANA		
121	202050016	SAN ISIDRO ARENAL	501
	202050020	ARROYO CONCHA (SAN MARTIN ARROYO CONCHA)	269
	202050024	BOCA DE PIEDRA	128
	202050053	ARROYO SECO	2
	202050056	ARROYO FRIO	22
	202050057	ARROYO CACAO	57
	202050074	CERRO CAJON	34
	202050075	ARROYO TORTUGA	37
	SAN JUAN LALANA		
122	202050018	SAN JOSE RIO MANZO	1 826
	SANTIAGO JOCOTEPEC		
	204680017	PASO DE SAN JACOBO	670
	204680030	SAN ALFREDO	195
	204680031	RANCHO ESTELA	15
	SAN JUAN DE LOS CUES		
123	202060001	SAN JUAN DE LOS CUES	1 525
	202060010	CALLE DE TECOMAVACA	4
	SAN JUAN MAZATLAN		
124	202070003	GENERAL FELIPE ANGELES	1 507
	SAN JUAN MAZATLAN		
125	202070006	MIXTEQUITA, LA	1 005
	MATIAS ROMERO		
	200570211	DESVIACION BRENA TORRES	13
	SAN JUAN MAZATLAN		
126	202070016	VILLA NUEVA (VILLA NUEVA SEGUNDA)	830
	SAN JUAN MIXTEPEC - DISTR. 08 -		
127	202080001	SAN JUAN MIXTEPEC -DISTR. 08-	1 806
	202080008	LLANO, EL	252
	202080032	SAN PEDRO CALVARIO	71
	202080033	SAN PEDRO CORRAL	71
	202080036	TIERRA BLANCA	202
	202080038	YOSOBA	126
	202080044	INDEPENDENCIA	324
	202080058	SAN ISIDRO	66
	202080081	STUCUA (COLONIA NUEVA STUCUA)	36
	SAN JUAN MIXTEPEC - DISTR. 08 -		
128	202080015	SAN JUAN CAHUAYAXI	349
	202080030	LAZARO CARDENAS	65
	SAN JUAN MIXTEPEC - DISTR. 26 -		
129	202090001	SAN JUAN MIXTEPEC -DISTR. 26-	932
	SAN PEDRO MIXTEPEC - DISTR. 26 -		
	203190001	SAN PEDRO MIXTEPEC -DISTR. 26-	1 224
	203190008	LOMA DE LA CRUZ	2
	SAN JUAN ÑUMI		
130	202100001	SAN JUAN ÑUMI	195

Cuadro A1. Indicadores sociodemográficos y servicios de los centros proveedores de servicios cercanos a carreteras y sus localidades atendidas, 2000 *(Continúa)*

Centro	Municipio Clave	Localidad	Población total
	202100005	SAN ANTONIO NDUAXICO	477
	202100013	SANTA ROSA	485
	202100019	RIO CENTRO ÑUMI	178
	202100020	YUTAJIQUI	30
	202100021	PIE DE MOGOTE	55
	202100022	LLANO, EL	69
	202100023	UNION HIDALGO	116
	SAN JUAN ÑUMI		
131	202100004	SABINILLO (SABINILLO ÑUMI)	647
	202100014	VISTAHERMOSA	141
	202100016	BUENAVISTA	310
	202100017	PIEDRA LISA	78
	202100018	PAZ YOSOÑAMA, LA	249
	SAN JUAN QUIOTEPEC		
132	202140001	SAN JUAN QUIOTEPEC	1 579
	202140009	EH FÜU	11
	202140010	MII COHO CÜI	9
	202140011	PIPILA, EL	30
	SAN JUAN TABAA		
133	202160001	SAN JUAN TABAA	1 107
	202160002	CALVARIO, EL (BARRIO DE SAN JUAN TABAA)	43
	SAN ANDRES SOLAGA		
	200970003	SANTO DOMINGO YOJOVI	697
	SAN JUAN TEITA		
134	202180001	SAN JUAN TEITA	551
	202180003	XEE-IJNU	3
	202180004	JATOTO	12
	SAN JUAN TEPEUXILA		
135	202200001	SAN JUAN TEPEUXILA	479
	202200014	ORILLAS DEL PANTEON	10
	202200015	AGUA BAJA	7
	SAN JUAN TEPOSCOLULA		
136	202210001	SAN JUAN TEPOSCOLULA	403
	202210006	DESVIACION YUCUDAA	70
	202210010	SATAYUCO	8
	202210011	GARITA, LA	51
	202210012	CUADRA NUMERO UNO	17
	202210013	CALVARIO, EL	41
	202210014	CUADRA EL HULE	9
	202210015	SIEMPRE VIVA, LA	38
	202210016	TIERRA BLANCA	36
	SAN JUAN YAEE		
137	202220001	SAN JUAN YAEE	848
	202220002	SANTA MARIA LACHICHINA	382
	202220003	SANTIAGO YAGALLO	375
	SAN LORENZO		
138	202250001	SAN LORENZO	1 924
	SAN LORENZO ALBARRADAS		
139	202260001	SAN LORENZO ALBARRADAS	1 402
	202260007	CRUCERO, EL (AGUA DEL RANCHO)	19
	202260009	ESPAÑOL, EL	8
	202260017	TIERRA COLORADA	24
	202260032	COPALITOS, LOS	3
	202260039	BICHIGOSA	2
	202260040	LOMA EL MANZANITO	7
	202260045	AGUA DE SAL	20
	202260049	CAPITAN, EL	6
	SAN LUCAS OJITLAN		
140	202320033	MACIN GRANDE	1 384
	SAN LUCAS OJITLAN		
141	202320051	SAN JOSE LAGUNAS	524
	202320007	ARROYO CARACOL ARRIBA	162
	202320008	ARROYO CARACOL IDEAL (NUEVO)	97
	202320082	IDEALES, LOS	457
	202320114	COLONIA VEINTIDOS DE NOVIEMBRE	59
	SAN LUCAS QUIAVINI		
142	202330001	SAN LUCAS QUIAVINI	1 941
	SAN LUCAS ZOQUIAPAM		
143	202340005	SAN ISIDRO ZOQUIAPAM	850
	202340014	BUENA VISTA	196
	202340029	LOMA DE AGUILA	51
	202340033	SAN MARTIN SAN ISIDRO	185
	SAN LUIS AMATLAN		
144	202350001	SAN LUIS AMATLAN	722
	202350007	TANQUE, EL (EL SABINO)	13
	SAN LUIS AMATLAN		
145	202350005	SAN ESTEBAN AMATLAN	1 088
	SAN MARCOS ARTEAGA		
146	202370001	SAN MARCOS ARTEAGA	1 067
	202370007	SANTA CECILIA	1
	202370012	BARRIO GUADALUPE	20
	SAN MARTIN DE LOS CANSECOS		
147	202380001	SAN MARTIN DE LOS CANSECOS	732
	202380003	BENITO JUAREZ (COLONIA BENITO JUAREZ)	9
	202380004	EMILIANO ZAPATA (BARRIO EMILIANO ZAPATA)	16
	HEROICA CIUDAD DE EJUTLA DE CRESPO		
	200280007	MONTE DEL TORO	442
	200280032	CERRO YANICHE	12
	200280033	RANCHO BRUJO (EL BRUJO)	19
	SAN MARTIN ITUNYOSO		
148	202400001	SAN MARTIN ITUNYOSO	1 442
	202400005	CASA DE ZORRO	130
	SAN JUAN MIXTEPEC - DISTR. 08 -		
	202080065	YOSONDUU	223
	SAN MARTIN ITUNYOSO		
149	202400003	SAN JOSE XOCHIXTLAN	625
	202400004	LOMA BUENOS AIRES	110
	SAN MARTIN LACHILA		
150	202410001	SAN MARTIN LACHILA	1 198
	202410003	PLATANAR, EL	2
	SAN ANDRES ZABACHE		
	201010001	SAN ANDRES ZABACHE	916
	SAN MARTIN ZACATEPEC		
151	202450001	SAN MARTIN ZACATEPEC	748
	202450003	SANTA MARIA AMATEPEC	44
	CAPULALPAM DE MENDEZ		
152	202470001	CAPULALPAM DE MENDEZ	1 298
	202470002	LOMA DEL ROMERO	20
	202470003	RANCHO GALDINO GIJON	2
	SAN MATEO ETLATONGO		
153	202500001	SAN MATEO ETLATONGO	394
	202500003	LUZ, LA (SANTA MARIA LA LUZ)	264
	202500004	SAN ANTONIO (SAN ANTONIO ETLATONGO)	227
	202500005	ROSARIO, EL	20
	202500006	GONZALEZ, LOS	12
	202500008	SAN ISIDRO	77
	202500010	YUSANDODO	7
	SAN MIGUEL TECOMATLAN		
	202810002	CONEJO, EL	9
	SAN MATEO NEJAPAM		
154	202510001	SAN MATEO NEJAPAM	843
	202510003	BARRIO GUADALUPE	256
	SAN MATEO PEÑASCO		
155	202520001	SAN MATEO PEÑASCO	862
	202520003	VERGEL, EL	118
	202520004	SANTA CRUZ	149
	202520005	SAN PEDRO MARTIR	38
	SANTA MARIA YOSOYUA		
	204450006	RIO GRANDE	12
	SAN MATEO PIÑAS		
156	202530001	SAN MATEO PIÑAS	566
	202530038	RIO GIJON	71
	202530039	RIO PENA	12
	202530049	LACHIXENA	29
	202530052	VIOLETA, LA	53
	202530068	LOMA CRUZ	38
	202530075	RIO TEMBLOR	23
	202530084	BARRIO DEL PANTEON	42

Cuadro A1. Indicadores sociodemográficos y servicios de los centros proveedores de servicios cercanos a carreteras y sus localidades atendidas, 2000 *(Continúa)*

Centro	Municipio Clave	Localidad	Población total
	SAN MELCHOR BETAZA		
157	202570001	SAN MELCHOR BETAZA	835
	202570002	SANTO TOMAS LACHITA	287
	SAN MIGUEL ACHIUTLA		
158	202580001	SAN MIGUEL ACHIUTLA	393
	202580002	SAN SEBASTIAN ATOYAQUILLO	159
	202580003	YUNUMAÑO	155
	202580004	MANZANA DE ESPINAL	69
	202580005	BARRIO GUADALUPE	104
	SAN MIGUEL AMATITLAN		
159	202610001	SAN MIGUEL AMATITLAN	558
	202610011	SANTA CRUZ	63
	202610013	SAN JOSE TENERIA	250
	202610014	GUADALUPE XONOXTLE	358
	202610015	SANTA CRUZ EL LIMON	264
	202610021	BARRIO TEJALPA	44
	SAN MIGUEL AMATITLAN		
160	202610007	SAN LORENZO VISTA HERMOSA	1 357
	SAN MIGUEL CHICAHUA		
161	202640002	FORTIN ALTO, EL	514
	202640019	YUTZALLO	44
	202640020	YUZANTICO	30
	202640025	YUCUKADA	19
	202640026	YUCUDICOYO	9
	202640027	YUCUNRRAVI	18
	202640028	YUCUYABA	182
	202640029	YUCUYUCHI	105
	202640034	YUCUTICUU	36
	202640040	YUTZATETA	24
	SAN MIGUEL CHIMALAPA		
162	202650001	SAN MIGUEL CHIMALAPA	1 297
	202650002	ANONAS, LAS	250
	SAN MIGUEL CHIMALAPA		
163	202650004	CONCHAS, LAS	952
	202650008	PALO COLORADO (EMILIANO ZAPATA)	259
	202650033	SAN FELIPE	91
	SAN MIGUEL CHIMALAPA		
164	202650009	PORVENIR, EL	688
	202650010	VISTA HERMOSA	348
	SAN MIGUEL DEL PUERTO		
165	202660020	MERCED DEL POTRERO, LA	2 469
	202660107	BARRIO NUEVO	144
	SAN MIGUEL EL GRANDE		
166	202690002	BENITO JUAREZ	289
	SANTA CATARINA YOSONOTU		
	203720009	SHINICANA	128
	SAN MIGUEL EL GRANDE		
167	202690004	VILLA DE GUADALUPE VICTORIA	706
	202690003	ITURBIDE	381
	202690005	MIGUEL HIDALGO	294
	202690007	MORELOS (JOSE MARIA MORELOS)	116
	202690010	JAYUCU	38
	202690014	COLONIA LINDAVISTA	15
	202690016	LOMAS DE COCOYOC	9
	SAN MIGUEL HUAUTLA		
168	202700001	SAN MIGUEL HUAUTLA	537
	202700003	ENCINAL, EL	58
	202700008	TIERRA BLANCA	172
	202700012	BOQUERON	90
	202700014	ROSARIO, EL	57
	202700015	BARRIO DE SANTA CRUZ	83
	SAN MIGUEL PERAS		
169	202730001	SAN MIGUEL PERAS	1 186
	202730011	RIO MORALES (BARRIO RIO MORALES)	213
	202730013	BARRIO DEL CORAZON	3
	SAN MIGUEL PIEDRAS		
170	202740001	SAN MIGUEL PIEDRAS	353
	202740004	COLORADO	100
	202740006	POTRERITO, EL	43
	202740007	FRESNO, EL	56
	202740008	BARRANCA DE UVAS	7
	SAN MIGUEL QUETZALTEPEC		
171	202750003	SANTA CRUZ CONDOY	476
	SAN MIGUEL SANTA FLOR		
172	202760001	SAN MIGUEL SANTA FLOR	620
	202760002	PALO MORA	26
	202760003	PEÑA ARDILLA	55
	202760004	LLANO NOPAL	38
	202760005	PEÑA COLORADA	11
	202760006	PALO AGUACATE	54
	202760007	CERRO CULEBRA	5
	202760008	CERRO PELON	18
	202760009	AGUA CENIZA	47
	CUYAMECALCO VILLA DE ZARAGOZA		
	200240007	CERRO CULEBRA	27
	200240008	CHORRO DE AGUA	63
	200240031	RIO SAN MIGUEL (LLANO NOPAL)	58
	VILLA SOLA DE VEGA		
173	202770019	SAN ISIDRO OJO DE AGUA	395
	202770036	SANTA ANA (SANTA ANA TRAPICHE)	215
	202770077	SABINOS	106
	202770197	BARRIO DE LA SOLEDAD (SANTA ANA TRAPICHE)	78
	SAN MIGUEL SOYALTEPEC		
174	202780005	CABEZA DE TIGRE	791
	202780023	NUEVA PATRIA	737
	202780024	SAN MARCOS	39
	SAN MIGUEL SOYALTEPEC		
175	202780026	NUEVO PASO NAZARENO (CHICHICAZAPA)	2 208
	202780011	COLONIA COSOLTEPEC	315
	202780037	REFORMA, LA (LA REFORMITA)	638
	202780048	EMILIANO ZAPATA	72
	202780089	ARMANDO VASQUEZ	5
	SAN MIGUEL SOYALTEPEC		
176	202780050	CAPULIN, EL (LA NUEVA POCHOTA)	1 320
	202780006	CANDELARIA, LA	354
	SAN MIGUEL SUCHIXTEPEC		
177	202790001	SAN MIGUEL SUCHIXTEPEC	1 549
	202790003	LLANO EL BEJUCO	27
	202790004	PINABETE, EL	2
	202790006	RANCHO CAÑAS	41
	202790008	RIO EL CARPINTERO (RIO DE PALOMA)	24
	202790010	RIO EL MOLINO	61
	202790013	SAN LORENZO	18
	202790019	LUZ DEL SOL, LA	56
	202790021	SANTA LUCIA (BARRIO SANTA LUCIA)	10
	SAN MATEO RIO HONDO		
	202540063	RANCHO CAÑAS	32
	VILLA TALEA DE CASTRO		
178	202800001	VILLA TALEA DE CASTRO	1 889
	202800003	SAN BARTOLOME YATONI	331
	202800004	SANTA GERTRUDIS	109
	SAN MIGUEL TEQUIXTEPEC		
179	202830001	SAN MIGUEL TEQUIXTEPEC	505
	202830006	RANCHO JULIAN CRUZ LOPEZ (SAN MIGUEL)	3
	202830008	BRECHA A NATA (BARRIO SAN JOSE)	15
	SAN MIGUEL TLACAMAMA		
180	202850001	SAN MIGUEL TLACAMAMA	1 726
	202850016	FRANCISCO BERMUDEZ VIELMA	8
	202850020	SANTA ELENA	10
	202850030	BARRIO DE LA GUADALUPE	12
	202850031	BARRIO DE LOS HERRERA	81
	202850032	PILA BOVEDA	6
	202850033	ZAPOTILLO, EL	23
	202850034	MERCEDES DE LEON, LAS	6
	202850035	NICASIO DELGADO MATIAS	5
	SAN MIGUEL TLACOTEPEC		
181	202860001	SAN MIGUEL TLACOTEPEC	1 795
	202860009	BARRIO TIERRA AZUL (CUARTA SECCION)	29

Cuadro A1. Indicadores sociodemográficos y servicios de los centros proveedores de servicios cercanos a carreteras y sus localidades atendidas, 2000 *(Continúa)*

Centro	Municipio Clave	Localidad	Población total
	202860010	BARRIO PARA ABAJO	5
	202860011	COLONIA SAN RAMOS (COLONIA REFORMA)	87
	202860012	VISTA HERMOSA	84
	SAN MIGUEL TULANCINGO		
182	202870001	SAN MIGUEL TULANCINGO	297
	202870002	BUENA VISTA	25
	202870005	AGUA DULCE	7
	202870007	LOMA LARGA	17
	202870008	ESPAÑOL, EL	16
	202870009	RIO DE ABAJO	4
	202870011	GASUCHO	24
	202870012	MARINO SANCHEZ (RANCHO MARINO SANCHEZ)	12
	202870013	LOMA DEL BORRACHO	10
	202870015	MAGUEYERA, LA (LA LUNA)	6
	SAN PABLO COATLAN		
183	202910003	SAN FRANCISCO COATLAN	1 381
	SAN PABLO MACUILTIANGUIS		
184	202960002	SAN JUAN LUVINA	662
	SAN PABLO TIJALTEPEC		
185	202970001	SAN PABLO TIJALTEPEC	322
	202970003	CANDELARIA LA UNION	323
	202970004	PORVENIR, EL	381
	202970005	FORTIN JUAREZ	61
	202970006	GUADALUPE VICTORIA	128
	202970010	SAN ISIDRO ALLENDE	44
	202970011	SANTO DOMINGO DEL PROGRESO	170
	SAN PABLO VILLA DE MITLA		
186	202980003	SAN MIGUEL ALBARRADAS	606
	SAN PEDRO CAJONOS		
187	203030001	SAN PEDRO CAJONOS	1 157
	203030002	SEGUNDA SECCION (SAN PEDRO)	23
	203030003	BARRIO BAJO	24
	SAN FRANCISCO CAJONOS		
	201380001	SAN FRANCISCO CAJONOS	259
	201380002	SAN MIGUEL CAJONOS	200
	201380003	RAYA, LA	13
	SANTO DOMINGO XAGACIA		
	205220001	SANTO DOMINGO XAGACIA	961
	205220003	LLANO DE MULAS	39
	205220004	RIO XAGACIA	2
	205220006	COLONIA ZAPATA	17
	SAN PEDRO EL ALTO		
188	203060001	SAN PEDRO EL ALTO	555
	203060002	POTRERO JAZMIN, EL	351
	203060015	CERRO DE LAS NUBES	47
	203060018	BARRIO NUEVO	87
	203060029	OCOTERA, LA (BARRIO LINDAVISTA)	57
	SAN MIGUEL SUCHIXTEPEC		
	202790017	ZACATAL, EL	24
	SAN PEDRO HUAMELULA		
189	203070001	SAN PEDRO HUAMELULA	2 193
	SAN PEDRO HUAMELULA		
190	203070005	COYUL, EL	1 997
	SAN PEDRO IXCATLAN		
191	203090009	CERRO QUEMADO (SAN ANDRES CERRO QUEMADO)	1 369
	203090003	ARROYO ZONTLE	359
	203090007	CERRO BENITO JUAREZ	106
	203090008	CERRO CAMARON	185
	SAN PEDRO JOCOTIPAC		
192	203130001	SAN PEDRO JOCOTIPAC	943
	203130002	CERRO DE LA CRUZ	23
	203130003	LOMA DEL CALVARIO	10
	203130004	RANCHO BUENAVISTA	34
	SAN PEDRO JUCHATENGO		
193	203140001	SAN PEDRO JUCHATENGO	1 300
	203140004	PILA, LA	18
	203140009	SANTA LUCIA (BARRIO SANTA LUCIA)	53
	203140013	GUADALUPE, LA	42
	203140016	MALPASO, EL	5
	203140019	HIGOS, LOS	5
	203140024	BARRIO SAN ISIDRO	10
	VILLA SOLA DE VEGA		
	202770031	SAN CRISTOBAL	464
	SAN PEDRO MARTIR QUIECHAPA		
194	203160001	SAN PEDRO MARTIR QUIECHAPA	821
	SAN PEDRO MARTIR YUCUXACO		
195	203170001	SAN PEDRO MARTIR YUCUXACO	288
	203170006	PROGRESO, EL	76
	203170009	AMPLIACION YUCUXACO, LA (LA LOBERA)	112
	203170011	LOMA DEL COYOTE	11
	SAN PEDRO NOPALA		
196	203210001	SAN PEDRO NOPALA	423
	203210003	TEMAZCAL, EL	2
	203210005	AGUA FRIA	17
	203210010	FOGATA, LA	3
	203210012	AGUA NEGRA	36
	203210015	MORAL, EL	27
	203210016	RIO MIXTECO	30
	203210017	ZANDAYE	40
	203210018	BARRIO PRIMERO	30
	SAN PEDRO OCOPETATILLO		
197	203220001	SAN PEDRO OCOPETATILLO	877
	ELOXOCHITLAN DE FLORES MAGON		
	200290004	RAYA SAN PEDRO, LA	130
	200290021	TRANCA, LA	93
	200290022	PLAN DE CEBOLLA (CEBOLLIN)	217
	200290027	AGUA ESCALERA	58
	SAN FRANCISCO HUEHUETLAN		
	201420005	AGUACATAL	60
	SAN JERONIMO TECOATL		
	201630001	SAN JERONIMO TECOATL	859
	SAN LORENZO CUAUNECUILTITLA		
	202280001	SAN LORENZO CUAUNECUILTITLA	735
	202280002	ESCUELA TELESECUNDARIA	2
	SAN PEDRO POCHUTLA		
198	203240010	SAN JOSE CHACALAPA	1 598
	203240052	PISTE, EL	148
	203240060	LAGUNILLA	367
	203240087	PALMARILLO (PALMARILLO SAN MARTIN)	196
	203240125	CARNIZUELO	113
	203240143	PASO LOS INDIOS	30
	203240171	CERRO PRIETO	25
	203240189	ARROYO RICO	78
	203240194	CIENEGA, LA	4
	SAN PEDRO POCHUTLA		
199	203240025	PUERTO ANGEL	2 473
	203240065	MINA, LA (COLONIA LA MINA)	118
	203240084	PLAYA ZIPOLITE	1 000
	203240148	EXTACAHUITE	114
	203240209	CIENEGA, LA	60
	203240221	BARRIO ANCLERO	138
	SAN PEDRO POCHUTLA		
200	203240030	SAN MIGUEL FIGUEROA	1 310
	203240104	TEPEGUAJE (TEPEGUAJE TOLOLOTE)	59
	203240105	TOLOLOTE	80
	203240169	AZULILLO	47
	SAN PEDRO SOCHIAPAM		
201	203260001	SAN PEDRO SOCHIAPAM	1 639
	203260008	COLONIA DE LA PALMA	87
	SAN PEDRO TAPANATEPEC		
202	203270004	CORAZONES, LOS	1 043
	203270168	RANCHO LUIS Y HIRAN	1
	SAN PEDRO TAPANATEPEC		
203	203270006	RINCON JUAREZ	1 102
	203270010	PESQUERIA GUADALUPE VICTORIA	330
	203270218	CRUCERO, EL	1
	SAN PEDRO TEUTILA		
204	203300001	SAN PEDRO TEUTILA	1 046
	203300020	COLONIA LAZARO CARDENAS	312
	203300022	COLONIA GUERRERO	247

Cuadro A1. Indicadores sociodemográficos y servicios de los centros proveedores de servicios cercanos a carreteras y sus localidades atendidas, 2000 *(Continúa)*

Centro	Municipio Clave	Localidad	Población total
	203300024	PINOS, LOS (COLONIA LOS PINOS)	87
	SAN ANDRES TEOTILALPAM		
	200980010	SANTA CRUZ TEOTILALPAM	469
	200980027	BARRIO GUADALUPE	79
	SAN PEDRO TEUTILA		
205	203300012	SANTO DOMINGO DEL RIO	907
	SAN FELIPE JALAPA DE DIAZ		
	201340030	ARROYO GUAJE	186
	SAN PEDRO TIDAA		
206	203310001	SAN PEDRO TIDAA	840
	203310002	YUCUDATUU	7
	203310003	YUCUTISHIA	3
	SAN PEDRO TOTOLAPA		
207	203330001	SAN PEDRO TOTOLAPA	1 655
	203330014	TRAPICHITO, EL	230
	203330016	SANTA ROSA	4
	203330036	COLONIA COLOSIO	72
	VILLA DE TUTUTEPEC DE MELCHOR OCAMPO		
208	203340022	SANTIAGO JOCOTEPEC	1 757
	VILLA DE TUTUTEPEC DE MELCHOR OCAMPO		
209	203340030	PASTORIA, LA	516
	203340157	ESPINAL, EL	2
	203340208	MANOLO MENA (RANCHO MANOLO MENA)	2
	VILLA DE TUTUTEPEC DE MELCHOR OCAMPO		
210	203340039	SAN JOSE MANIALTEPEC	1 052
	203340027	HIDALGO MANIALTEPEC (HIDALGO TUTUTEPEC)	534
	203340167	CAYETANO SILVA	2
	203340199	ALEJO PERALTA (COLONIA ALEJO PERALTA)	290
	203340225	FRANCISCO VASQUEZ JARQUIN	4
	VILLA DE TUTUTEPEC DE MELCHOR OCAMPO		
211	203340042	SANTA ANA TUTUTEPEC	623
	203340018	DUVA-YOO	208
	VILLA DE TUTUTEPEC DE MELCHOR OCAMPO		
212	203340044	SANTA ROSA DE LIMA	2 008
	203340020	GACHUPIN, EL	207
	203340029	PALMA SOLA	156
	203340041	SAN MIGUEL	587
	203340053	PLAYA VIEJA	107
	203340128	PIEDRA DEL PATO	1
	203340129	GUAYABOS, LOS	26
	VILLA DE TUTUTEPEC DE MELCHOR OCAMPO		
213	203340070	ZAPOTALITO, EL	1 167
	203340079	CERRO HERMOSO	86
	203340130	GALLO, EL (PIEDRA DEL GALLO)	3
	SAN PEDRO Y SAN PABLO TEQUIXTEPEC		
214	203400001	SAN PEDRO Y SAN PABLO TEQUIXTEPEC	463
	203400029	BARRIO SAN PEDRO	21
	203400030	BARRIO SAN SEBASTIAN	7
	SAN PEDRO Y SAN PABLO TEQUIXTEPEC		
215	203400005	SAN JUAN YOLOTEPEC	262
	203400007	SANTA CATALINA CHINANGO	204
	SAN SEBASTIAN ABASOLO		
216	203430001	SAN SEBASTIAN ABASOLO	1 688
	SAN FRANCISCO LACHIGOLO		
	201450001	SAN FRANCISCO LACHIGOLO	1 669
	SANTA MARIA GUELACE		
	204110001	SANTA MARIA GUELACE	729
	204110002	ARTEMIA CAVERO	14
	204110003	CALVARIO, EL	16
	SAN JERONIMO TLACOCHAHUAYA		
	205500001	SAN JERONIMO TLACOCHAHUAYA	2 060
	SAN SEBASTIAN COATLAN		
217	203440001	SAN SEBASTIAN COATLAN	1 178
	203440026	ARENAL, EL	9
	SAN SEBASTIAN IXCAPA		
218	203450001	SAN SEBASTIAN IXCAPA	1 250
	SAN SEBASTIAN RIO HONDO		
219	203470001	SAN SEBASTIAN RIO HONDO	796
	203470015	TRES OCOTES	169
	203470017	PALMAS, LAS	41
	203470018	AMPLIACION SAN SEBASTIAN	83
	203470019	LOMA LARGA	24
	203470024	PORTILLO, EL	32
	SAN MATEO RIO HONDO		
	202540046	FALDA DE PORTILLO	17
	202540047	HORNO DE CAL	4
	202540066	FALDA DEL AMOLE	7
	SAN SEBASTIAN TECOMAXTLAHUACA		
220	203480015	SAN MARTIN DURAZNOS	360
	203480005	CAÑADA DE LOBO	173
	203480024	YUCUYI (ZARAGOZA ALACRANES)	683
	203480031	RIO DE HIELO JUAREZ	352
	203480041	YUCUDIVI	70
	203480045	BARRANCA CHINCHE	45
	SAN SIMON ALMOLONGAS		
221	203510001	SAN SIMON ALMOLONGAS	1 375
	203510006	HACIENDA VIEJA (BARRIO SAN GUILLERMO)	89
	203510010	BARRIO ORIENTE	55
	203510011	LOMA BLANCA	24
	SAN SIMON ZAHUATLAN		
222	203520001	SAN SIMON ZAHUATLAN	701
	203520002	SAN MIGUEL ZAHUATLAN	148
	203520004	COLMENA, LA	161
	203520005	SALUD, LA	103
	203520006	SANTA CRUZ	152
	203520007	TIERRA COLORADA	200
	203520009	CINCO DE MAYO	265
	203520010	GUADALUPE SABINO (BARRIO EL SABINO)	313
	SANTA ANA		
223	203530001	SANTA ANA	1 745
	203530012	COYOTERA, LA	70
	203530013	EUGENIO CRUZ GARCIA	24
	203530014	TERCERA SECCION	28
	SANTA ANA TAVELA		
224	203570001	SANTA ANA TAVELA	990
	203570011	MISION, LA	3
	SANTA ANA TLAPACOYAN		
225	203580001	SANTA ANA TLAPACOYAN	1 222
	203580005	SECCION SEGUNDA AGUA BLANCA	7
	SANTA CRUZ MIXTEPEC		
	203780002	EMILIANO ZAPATA	514
	SANTA CATARINA IXTEPEJI		
226	203630001	SANTA CATARINA IXTEPEJI	792
	203630022	SALIDA A LA CAPILLA	1
	SANTA CATARINA IXTEPEJI		
227	203630002	PUNTO, EL	456
	203630006	ANIMAS, LAS	66
	203630010	LOMA GRANDE	16
	203630012	CEBOLLAL, EL	11
	SANTA CATARINA JUQUILA		
228	203640019	SAN MARCOS ZACATEPEC	1 181
	203640081	ARROYO TROMPO	12
	SANTA CATARINA JUQUILA		
229	203640022	SANTA MARIA YOLOTEPEC	1 120
	203640082	CAMPAMENTO, EL	13
	SANTA CATARINA LACHATAO		
230	203650002	BENITO JUAREZ	460
	203650019	PIEDRA DE AMOLE	32
	203650022	TIERRA DELGADA	2
	SANTA CATARINA TAYATA		
231	203700001	SANTA CATARINA TAYATA	255
	203700006	LLANO, EL	42
	203700007	ZAPOTITO, EL	7
	203700008	BARRIO DOLORES (PRIMERA SECCION)	21
	203700009	SEGUNDA SECCION	27
	203700010	YOSOMAÑO	20

Cuadro A1. Indicadores sociodemográficos y servicios de los centros proveedores de servicios cercanos a carreteras y sus localidades atendidas, 2000 *(Continúa)*

Centro	Municipio Clave	Localidad	Población total
		SANTA CRUZ TAYATA	
	203830001	SANTA CRUZ TAYATA	57
	203830004	BARRIO SAN PEDRO	201
	203830005	BARRIO SAN JOSE	26
		SANTA CATARINA TICUA	
232	203710001	SANTA CATARINA TICUA	419
	203710002	CHAMIZAL, EL	68
	203710003	FORTIN DE JUAREZ	204
	203710004	PAZ Y UNION	115
	203710005	SAN ISIDRO	25
		SAN PEDRO MOLINOS	
	203200008	CAMPO, EL (NUNDA CHIYI)	7
		SANTA CATARINA ZAPOQUILA	
233	203730001	SANTA CATARINA ZAPOQUILA	287
	203730003	RANCHO RAMIREZ (BARRIO DE JESUS RAMIREZ)	61
	203730005	CAMINO AL PLATANAR	26
	203730006	DEMESIO ROSAS	11
		SANTIAGO CHAZUMBA	
	204590015	RANCHO ARCO	31
		SANTA CRUZ ITUNDUJIA	
234	203770001	SANTA CRUZ ITUNDUJIA	704
	203770072	LOMAS DEL PEDREGAL UNION DE GALEANA	159
	203770085	ANONAL, EL	75
	203770118	AGUA DE LA PALOMA	5
	203770120	AGUA DEL CHUPAMIRTO	16
	203770129	CUEVITA, LA	7
	203770134	AGUA ESCONDIDA	12
	203770138	CUEVA DE AGUA	8
	203770142	JARDINES DEL PEDREGAL (EL TERAN)	94
	203770143	PIE DE LA PEÑA	78
		SAN ANDRES CABECERA NUEVA	
	200880051	ZAPOTAL (SANTOS REYES ALDAMA)	11
		SANTA CRUZ ITUNDUJIA	
235	203770003	GUERRERO	413
	203770025	CAÑADA ORIENTE GUERRERO	142
	203770037	GACHUPIN GUERRERO, EL	12
	203770044	YUCUSIAMA GUERRERO	33
	203770046	YUCUTEYO GUERRERO	52
	203770087	LLANO DE LA TRISTEZA GUERRERO	275
	203770089	CERRO DELGADO GUERRERO	148
	203770096	LLANO DEL CONEJO GUERRERO	167
	203770097	MIRASOL GUERRERO	135
	203770126	AGUA ESCONDIDA GUERRERO	13
	203770128	CAÑADA CERRO DEL SOL	77
		SANTA CRUZ ITUNDUJIA	
236	203770005	INDEPENDENCIA	635
	203770041	TRES DE MAYO	102
	203770061	PIE DEL CERRO DE YUCUCASA	65
	203770066	SEGUNDA MANZANA	224
		SANTA CRUZ ITUNDUJIA	
237	203770013	ZARAGOZA	1 389
	203770077	UNION ZARAGOZA, LA	68
	203770127	ATORON, EL	8
		SANTA CRUZ TACACHE DE MINA	
238	203810001	SANTA CRUZ TACACHE DE MINA	2 140
	203810004	TECOMATE, EL	3
		SANTA CRUZ TACAHUA	
239	203820001	SANTA CRUZ TACAHUA	435
	203820003	INOCOCO, EL	94
	203820005	YATACABA	27
	203820006	JUQUILA	26
	203820007	MOCTEZUMA (STUMA)	67
	203820009	SCOTUCHE	21
	203820011	STIU	11
	203820012	YUYAVI	14
	203820013	SHANDI	62
		SANTIAGO YOSONDUA	
	205000025	RANCHO ALEGRE	14
		SANTA LUCIA MIAHUATLAN	
240	203910001	SANTA LUCIA MIAHUATLAN	1 154
	203910007	SIERRA LLANO GRANDE	150
	203910008	SUMIDERO, EL	288
		SANTA LUCIA MONTEVERDE	
241	203920001	SANTA LUCIA MONTEVERDE	201
	203920009	PROGRESO YUCUBEY, EL	217
	203920024	ICAYUCO	177
	203920025	LAGUNA VERDE	156
	203920026	LAGUNA SECA	102
	203920027	AGUA DEL PERRO	21
	203920028	CHORRO, EL (CENTRO)	68
	203920030	SAN JUAN TEZOATLAN	15
		SANTA CATARINA YOSONOTU	
	203720006	MORELOS	96
		SANTA LUCIA MONTEVERDE	
242	203920008	YUTECOSO CUAUHTEMOC	610
	203920029	FORTIN DE JUAREZ	253
		SAN ANDRES CABECERA NUEVA	
	200880016	ESPINAL	31
	200880026	ZOCOTIU	25
	200880049	XOXE (CABECERA NUEVA CENTRO)	12
	200880059	CAVACOHO	79
	200880076	NDUTENICO	11
		SANTA MARIA APAZCO	
243	203950001	SANTA MARIA APAZCO	570
	203950004	SAN ISIDRO	125
	203950005	LLANO DEL SABINO	185
	203950006	MARIPOSA	26
	203950016	SANDOO ÑUU	85
	203950017	YUCANDIGUI	12
		HEROICA CIUDAD DE TLAXIACO	
244	203970025	SANTA MARIA CUQUILA	682
	203970014	SAN PEDRO LLANO GRANDE	211
	203970036	AGUA ZARCA	336
	203970058	CAÑADA CANDELARIA	285
	203970059	YUTENINO SEGUNDA SECCION	66
	203970090	RIO DE LOS PINOS	49
	203970093	SNITE	65
		SANTA MARIA CAMOTLAN	
245	204000001	SANTA MARIA CAMOTLAN	1 515
	204000004	ROSARIO, EL (BARRIO EL ROSARIO)	47
		SANTIAGO HUAJOLOTITLAN	
	204620022	PALMAR, EL	4
	204620023	RIO YODOSIA	2
		SANTA MARIA COLOTEPEC	
246	204010001	SANTA MARIA COLOTEPEC	1 133
	204010013	PASO LAGARTO	129
	204010051	CARRETAS, LAS	66
	204010067	OBSCURANA, LA	146
	204010089	CRUZ, LA (BARRIO LA CRUZ)	19
	204010092	FIGUEROA, LOS	58
		VILLA DE CHILAPA DE DIAZ	
247	204050001	VILLA DE CHILAPA DE DIAZ	1 158
	204050008	SALIDA A LA CRUZ	2
	204050009	BARRIO SAN FRANCISCO	28
	204050010	BARRIO DE JESUS	5
		SANTA MARIA CHILCHOTLA	
248	204060001	SANTA MARIA CHILCHOTLA	1 407
	204060005	SAN JOSE CAÑALTEPEC	281
	204060010	EDEN, EL	330
	204060027	SAN JULIO	245
	204060042	VERGEL, EL	123
	204060044	JOYA SOLA	76
	204060048	SANTA HERMINIA	265
	204060051	JOYA MARIA	214
	204060058	PIEDRA ANCHA	80
	204060077	PAZ, LA	35
	204060078	LOTE 31	138
	204060104	BETEL, EL	59
	204060123	AGUA DE CUEVA	137
		SANTA MARIA CHIMALAPA	
249	204070004	ESMERALDA, LA	595
		SANTA MARIA ECATEPEC	
250	204100001	SANTA MARIA ECATEPEC	479

Cuadro A1. Indicadores sociodemográficos y servicios de los centros proveedores de servicios cercanos a carreteras y sus localidades atendidas, 2000 *(Continúa)*

Centro	Municipio Clave	Localidad	Población total
	204100023	SAN SEBASTIAN (BARRIO SAN SEBASTIAN)	1
	SANTA MARIA ECATEPEC		
251	204100002	REFORMA, LA (LA REFORMA ECATEPEC)	475
	204100021	VACAS, LAS	4
	SANTA MARIA ECATEPEC		
252	204100006	SANTA MARIA ZAPOTITLAN	1 024
	SANTA MARIA HUATULCO		
253	204130008	BAJOS DE COYULA	772
	204130024	ZARZAL, EL	33
	204130077	DERRAMADERO	113
	204130092	BOCA VIEJA (BARRA BOCA VIEJA)	168
	SANTA MARIA IPALAPA		
254	204150001	SANTA MARIA IPALAPA	1 723
	204150013	SANTA ANA	15
	SANTA MARIA IPALAPA		
255	204150014	SANTA MARIA EL RINCON	1 506
	SANTA MARIA IXCATLAN		
256	204160001	SANTA MARIA IXCATLAN	575
	204160002	RIO DEL HUAJE	19
	SANTA MARIA JACATEPEC		
257	204170001	SANTA MARIA JACATEPEC	994
	204170008	FLORIDA, LA	309
	204170015	REFORMA, LA	232
	204170037	RANCHO ALEGRE	249
	204170043	SAN MARTIN	116
	204170048	SOLEDAD, LA	63
	204170050	VUELTA ABAJO (LUCERO ALTO)	6
	204170059	NUEVA SOLEDAD, LA	68
	SANTA MARIA JACATEPEC		
258	204170010	JOYA DE SANTA MARIA JACATEPEC, LA	1 728
	SANTA MARIA JACATEPEC		
259	204170014	NUEVO MALZAGA	545
	204170005	SAN JOSE MANO MARQUES	311
	204170053	MACEDONIO ALCALA	205
	204170055	EJIDO ADALBERTO VELEZ	168
	SANTIAGO JOCOTEPEC		
	204680010	PIEDRA DE PARROQUIN	97
	204680012	PLAN MARTIN CHINO	409
	SANTA MARIA JACATEPEC		
260	204170026	VEGA DEL SOL	1 229
	204170011	LOMA DEL CARMEN	381
	204170038	RANCHO GAVILAN	97
	SAN JUAN BAUTISTA VALLE NACIONAL		
	205590013	SAN BERNARDO CHINANTILLA	724
	205590061	FINCA SAN MARTIN	55
	205590069	TRINIDAD, LA (HONDURA DE NANCHE)	137
	205590101	HONDURA DE NANCHE	32
	SANTA MARIA JALAPA DEL MARQUES		
261	204180008	SAN CRISTOBAL	770
	204180004	LLANO GRANDE (SAN ISIDRO LLANO GRANDE)	492
	204180020	POCHOTILLO	140
	MAGDALENA TEQUISISTLAN		
	200520012	SAN JOSE	179
	200520021	POLVORIN, EL	25
	200520023	POCHOTILLO (CASA BLANCA)	32
	SANTA MARIA JALTIANGUIS		
262	204190001	SANTA MARIA JALTIANGUIS	588
	204190003	BARRIO SAN JOSE	10
	SANTA MARIA NATIVITAS		
263	204220001	SANTA MARIA NATIVITAS	223
	204220002	SAN JOSE MONTE VERDE	246
	204220007	PIE DEL CORDONCILLO	1
	204220008	LOMA DEL TEPEJILLO	13
	204220009	BARRIO SANTIAGO	10
	204220010	PRIMERA SECCION (SANTA CRUZ)	10
	SANTA MARIA PAPALO		
264	204250001	SANTA MARIA PAPALO	1 472
	204250004	PAULINO CRUZ PALACIOS	67
	204250005	SANTIAGO JIMENEZ VASQUEZ	1
	SAN JUAN TEPEUXILA		
	202200004	SAN PEDRO CUYALTEPEC	610
	202200016	RIO DE SAN PEDRO	5
	SANTA MARIA PEÑOLES		
265	204260004	SAN MATEO TEPANTEPEC	469
	204260016	MANZANITO TEPANTEPEC, EL	550
	204260021	TIERRA CALIENTE TEPANTEPEC	346
	204260024	CARRIZAL TEPANTEPEC, EL	281
	204260026	MORELOS UNO TEPANTEPEC	154
	204260027	MANO LEON TEPANTEPEC	34
	204260029	PEÑA DE LETRA TEPANTEPEC	127
	204260031	LLANO VERDE TEPANTEPEC	26
	SANTA MARIA TECOMAVACA		
266	204310001	SANTA MARIA TECOMAVACA	1 668
	204310005	CAÑON, EL (EL RENACIMIENTO)	6
	SANTA MARIA TEOPOXCO		
267	204340001	SANTA MARIA TEOPOXCO	1 009
	204340006	DURAZNO, EL	116
	204340009	TECUANAPAN	508
	204340013	AYOCUAUTLA	219
	204340016	SAN NICOLAS	191
	204340023	TEXMOLAN	21
	204340026	MAZATLAN	100
	204340027	HUATLAZINGO	91
	204340036	PLAN DE GUADALUPE	10
	SAN JERONIMO TECOATL		
	201630003	PLAN DE GUADALUPE	294
	SANTA MARIA TONAMECA		
268	204390001	SANTA MARIA TONAMECA	1 551
	204390036	CUARTO	110
	204390051	SAN FRANCISCO	5
	204390063	LLANO GRANDE	77
	204390067	PASO LAGARTO	96
	204390119	ARROYO CHALUCO	2
	204390140	CALVARIO, EL	18
	204390144	BARRIO DE LA CRUZ	17
	204390145	LINDAVISTA	17
	SANTA MARIA TONAMECA		
269	204390005	SAN BERNARDINO	707
	SANTA MARIA TONAMECA		
270	204390024	SAN FRANCISCO COZOALTEPEC	1 616
	204390056	VILLA UNION	142
	204390068	PASO LAS GARZAS	183
	204390104	JUANA BOQUITA	219
	204390142	RIVERA, LA	208
	SANTA MARIA TONAMECA		
271	204390030	VENADO, EL	480
	204390010	CHACAHUA	180
	204390025	SAN ISIDRO DEL PALMAR (BAJOS DEL PALMAR)	848
	204390033	SAN ANTONIO	569
	204390062	LAGUNA DEL PALMAR, LA	126
	204390089	REFORMA, LA	250
	204390112	UNION DEL PALMAR	61
	SANTA MARIA ZACATEPEC		
272	204470002	AQUILES SERDAN	578
	204470032	LOMA DEL CARNERO	5
	204470042	ROSARIO, EL	764
	204470044	CANGREJO, EL	23
	204470052	TIERRA COLORADA	2
	SANTA MARIA ZACATEPEC		
273	204470004	SAN JUAN CABEZA DEL RIO	1 657
	SANTA MARIA ZACATEPEC		
274	204470010	GUADALUPE (GUADALUPE ZACATEPEC)	499
	SANTA MARIA ZACATEPEC		
275	204470011	LLANO GRANDE (SANTIAGO LLANO GRANDE)	980
	SANTA MARIA ZANIZA		
276	204480001	SANTA MARIA ZANIZA	1 120
	204480002	SAN RAMON	110

Cuadro A1. Indicadores sociodemográficos y servicios de los centros proveedores de servicios cercanos a carreteras y sus localidades atendidas, 2000 *(Continúa)*

Centro	Municipio Clave	Localidad	Población total
	204480003	ATOTONILCO	185
	204480005	TIERRA COLORADA	183
	204480006	LIBORIO LOPEZ ANAYA	9
	204480007	RINCON DE LEON	10
	204480008	SAN ISIDRO	16
	SANTIAGO APOALA		
277	204510002	SAN ANTONIO NDUAYACO	470
	204510005	UNION PALO SOLO	133
	SANTIAGO AYUQUILILLA		
278	204550001	SANTIAGO AYUQUILILLA	1 221
	204550004	MOGOTE COLORADO	228
	204550008	PIEDRA BLANCA	3
	SAN JOSE AYUQUILA		
	201650001	SAN JOSE AYUQUILA	727
	201650002	CENTENARIO, EL	175
	201650005	PRIMERA SECCION	36
	201650006	GALEANA	8
	201650007	SANTA CRUZ (COLONIA SANTA CRUZ)	58
	SANTIAGO CHAZUMBA		
279	204590001	SANTIAGO CHAZUMBA	1 547
	204590011	BARRIO SANTA LUCIA	89
	204590031	SOCIEDAD GUTIERREZ (SOCIEDAD AGRICOLA)	25
	204590036	SOCIEDAD SAN ISIDRO	6
	204590038	CERRITO COLORADO	43
	SANTIAGO CHAZUMBA		
280	204590007	SAN JUAN NOCHIXTLAN	340
	SANTIAGO CHAZUMBA		
281	204590009	SANTO DOMINGO TIANGUISTENGO	369
	SANTIAGO CHOAPAM		
282	204600001	SANTIAGO CHOAPAM	997
	204600007	SANTO DOMINGO LATANI	471
	SANTIAGO CHOAPAM		
283	204600004	SAN JUAN DEL RIO	989
	204600023	ARROYO FRIJOL	36
	204600024	SAN VICENTE	30
	204600025	ARROYO BLANCO	58
	SAN JUAN LALANA		
	202050072	ARROYO PIEDRA	76
	SANTIAGO DEL RIO		
284	204610001	SANTIAGO DEL RIO	438
	204610004	SAN MATEO DEL RIO	6
	204610005	BARRIO DEL GAVILAN	4
	204610006	BARRIO COLORADO	15
	204610007	PIEDRA BRUJA	15
	SANTIAGO HUAUCLILLA		
285	204630001	SANTIAGO HUAUCLILLA	313
	204630010	PROGRESO	92
	204630016	YODANAA (AGUA DEL CARMEN)	2
	204630025	LAGUNA, LA	34
	204630026	LOMA, LA	10
	204630027	BARRIO DEL CARMEN	3
	SANTIAGO JAMILTEPEC		
286	204670013	PASO DE LA REINA	559
	SANTIAGO JAMILTEPEC		
287	204670018	SAN JOSE DE LAS FLORES	1 037
	SANTIAGO JAMILTEPEC		
288	204670019	SAN JOSE RIO VERDE (LA BOQUILLA)	776
	204670051	PALMERA, LA	17
	SANTIAGO JUXTLAHUACA		
289	204690029	SAN JUAN COPALA	705
	204690012	CUMBRE YERBA SANTA, LA	46
	204690014	LADERA, LA	202
	204690025	SABANA, LA	529
	204690043	YOSOYUXI COPALA (YOSOYUXI)	364
	204690098	JOYA SABANA	35
	SANTIAGO JUXTLAHUACA		
290	204690030	SAN JUAN PIÑAS	821
	SANTIAGO JUXTLAHUACA		
291	204690038	SANTIAGO NARANJOS	725
	204690027	SAN ANTONIO DEL PROGRESO	63
	204690048	UNION DE CARDENAS	442
	204690050	REFORMA JUQUILA, LA	208
	204690075	SAN MIGUEL DE CARDENAS	94
	SANTIAGO LAOLLAGA		
292	204720001	SANTIAGO LAOLLAGA	2 325
	204720008	COLONIA DEL CARMEN (PALO GRANDE)	40
	204720015	COLONIA BENITO JUAREZ	20
	SANTIAGO LAXOPA		
293	204730001	SANTIAGO LAXOPA	746
	204730002	SAN SEBASTIAN GUILOXI	242
	204730003	SANTA CATARINA YAHUIO	410
	204730004	FLOR DEL RIO	22
	204730005	LOMA DE CHAPULTEPEC	10
	204730006	LOMA DE LA ESTRELLA CAZADORA	2
	SANTIAGO LLANO GRANDE		
294	204740001	SANTIAGO LLANO GRANDE	1 724
	204740012	BARRIO ARRIBA	27
	204740013	BARRIO DE LA LAGUNA	31
	204740014	BARRIO ABAJO	4
	SANTIAGO MILTEPEC		
295	204760001	SANTIAGO MILTEPEC	339
	204760005	AL FINAL DE LA CALLE ALLENDE	9
	SANTIAGO NACALTEPEC		
296	204780001	SANTIAGO NACALTEPEC	612
	204780018	DESVIACION DE NACALTEPEC, LA	14
	SANTIAGO NACALTEPEC		
297	204780005	SAN JUAN TONALTEPEC	468
	204780021	PARAISO, EL	4
	SANTIAGO NUYOO		
298	204810001	SANTIAGO NUYOO	394
	204810002	LOMA BONITA DE JUAREZ	265
	204810005	TIERRA AZUL	120
	204810016	TESHILLA	24
	204810017	TOSHIECA	36
	204810019	SIKTKAVA (ARRIBA DE LA PEÑA)	66
	SANTA MARIA YUCUHITI		
	204460004	SAN FELIPE DE JESUS PUEBLO VIEJO	457
	204460037	SHINICUITI LOMA ANGOSTA (SHINICUITI)	43
	204460039	MIRADOR, EL	87
	204460040	YUVITA'A	79
	SANTIAGO PINOTEPA NACIONAL		
299	204820005	CARRIZO, EL	1 850
	204820086	WILLIANS	5
	204820087	CARRIZAL, EL (EL TORONJIL)	3
	SANTIAGO PINOTEPA NACIONAL		
300	204820007	CIRUELO, EL	2 397
	204820036	TAMARINDO, EL	187
	204820114	TEJORUCO, EL	3
	SANTIAGO PINOTEPA NACIONAL		
301	204820009	COLLANTES	2 325
	SANTA MARIA HUAZOLOTITLAN		
	204140009	SANTA MARIA CHICOMETEPEC (LA BOQUILLA)	1 477
	SANTIAGO PINOTEPA NACIONAL		
302	204820010	CORRALERO	1 597
	204820050	FRIO, EL	14
	204820099	AGUA DULCE	4
	SANTIAGO PINOTEPA NACIONAL		
303	204820021	MANCUERNAS	1 774
	SANTIAGO TAMAZOLA		
304	204840001	SANTIAGO TAMAZOLA	2 136
	SANTIAGO TAPEXTLA		
305	204850001	SANTIAGO TAPEXTLA	1 566
	SANTIAGO TENANGO		
306	204870001	SANTIAGO TENANGO	379
	204870011	LOMA CONEJO	19
	204870012	LOMA CHACANO	58
	204870018	MANZANITA, LA (JOYA VERDE)	16

Cuadro A1. Indicadores sociodemográficos y servicios de los centros proveedores de servicios cercanos a carreteras y sus localidades atendidas, 2000 *(Continúa)*

Centro	Municipio Clave	Localidad	Población total
		SANTIAGO TETEPEC	
307	204890001	SANTIAGO TETEPEC	1 139
	204890009	ROSARIO, EL	416
	204890014	TIERRA COLORADA	93
	204890021	LIMON, EL	3
		SANTIAGO TETEPEC	
308	204890003	CUMBRE, LA	543
	204890002	CIRUELO, EL	10
		SANTIAGO TEXCALCINGO	
309	204900001	SANTIAGO TEXCALCINGO	625
		SANTA MARIA TEOPOXCO	
	204340003	ALTAMIRA	119
	204340005	SAN JOSE CHIAPAS	167
	204340011	HUIXTLA	61
	204340012	TENANTITLAN	35
	204340018	TEPEC	208
	204340019	CERRO DE LAS PLUMAS (IHUITEPEC)	89
	204340029	SAN MARTIN DE PLUMAS (CERRO DE LA ZORRA)	14
	204340033	ESCONDIDO (BARRIO ESCONDIDO)	32
		SANTIAGO TEXCALCINGO	
	204900002	TEPANTITLAN	705
	204900004	HUASHINTLAN	207
	204900005	BUENA VISTA	162
	204900007	LOMA BONITA	380
	204900008	ATEMPA	309
		SANTIAGO TEXTITLAN	
310	204910001	SANTIAGO TEXTITLAN	739
	204910021	CIENEGUILLA, LA	23
	204910027	ASERRADERO, EL	8
	204910029	ZAMAZUL	40
		SANTIAGO TILANTONGO	
311	204920007	GUADALUPE HIDALGO	441
	204920008	LAGUNA GRANDE TILANTONGO	174
	204920021	CARRIZAL, EL	42
		SANTIAGO TILLO	
312	204930001	SANTIAGO TILLO	322
	204930003	MORALITO, EL	1
	204930008	JAIME SANTIAGO	4
	204930009	LOMA DEL SABINO	1
	204930012	ARROYUELO, EL (FRAC. EL ARROYUELO)	25
	204930013	FRACCIONAMIENTO PIE DEL CERRO	14
		SANTIAGO XIACUI	
313	204960004	TRINIDAD IXTLAN	747
		SANTIAGO YOLOMECATL	
314	204990001	SANTIAGO YOLOMECATL	1 578
	204990009	NDUAYUTE	20
	204990010	YUCUYO	7
		SANTIAGO YOSONDUA	
315	205000001	SANTIAGO YOSONDUA	891
	205000019	YUCUJIYO	148
	205000021	CASCADA, LA	63
	205000028	SECTOR CUATRO	48
	205000031	PISTA, LA	9
	205000032	SECTOR DOS	5
		SANTIAGO YOSONDUA	
316	205000006	IMPERIO	579
	205000007	PRIMAVERA	375
	205000017	LAZARO CARDENAS	170
	205000026	IMPERIO DOS	90
		SANTIAGO YUCUYACHI	
317	205010001	SANTIAGO YUCUYACHI	673
		SANTO DOMINGO INGENIO	
318	205050002	BLANCA, LA	1 145
	205050007	PALO BLANCO	30
		SANTO DOMINGO ALBARRADAS	
319	205060001	SANTO DOMINGO ALBARRADAS	728
	205060008	EX-CAMPO DE AVIACION	4
	205060014	BAJO EL CERRO	2
	205060015	HIGUERA, LA	21
		SANTO DOMINGO NUXAA	
320	205110001	SANTO DOMINGO NUXAA	121
	205110009	LOMA DE CONEJO	100
	205110011	CERRO DE NEBLINA	15
	205110012	CAÑADA DE ALBA	46
	205110013	LADERA DEL RIO GARZA	30
	205110015	LOMA DE ARCO IRIS	31
	205110019	PORTILLO CHIVATO	39
	205110036	LADERA DE JAZMIN	22
	205110038	CAÑADA DE ALBA (LADERA DE PAJARO)	12
	205110050	CERRO BOLUDO	39
		SAN ANDRES NUXIÑO	
	200940001	SAN ANDRES NUXIÑO	98
	200940012	LADERA DE AÑUNA	90
		SANTO DOMINGO OZOLOTEPEC	
321	205120001	SANTO DOMINGO OZOLOTEPEC	975
		SANTA MARIA OZOLOTEPEC	
	204240035	RIO DE OCOTE	19
	204240053	CACALOTE	24
		SANTO DOMINGO TEHUANTEPEC	
322	205150005	CONCEPCION BAMBA	265
	205150107	RANCHO JERONIMO CORDERO	2
		SANTO DOMINGO TEHUANTEPEC	
323	205150010	MORRO DE MAZATAN	2 290
	205150102	MANGUITO, EL	3
		SANTO DOMINGO TONALA	
324	205200005	SAN SEBASTIAN DEL MONTE	2 310
	205200016	MEZQUITE, EL	64
		SANTO DOMINGO YANHUITLAN	
325	205230001	SANTO DOMINGO YANHUITLAN	839
	205230010	XAACAHUA	35
	205230011	CAJA DE AGUA	9
	205230012	SAN SEBASTIAN (PRIMERA SECCION)	81
	205230013	TIJUA	24
	205230023	CANTERA, LA	7
	205230024	RANCHO CELERINO AVENDAÑO	2
		SANTO DOMINGO YODOHINO	
326	205240001	SANTO DOMINGO YODOHINO	510
		VILLA DE CHILAPA DE DIAZ	
	204050005	SANTO DOMINGO NUNDO	325
		SANTO DOMINGO ZANATEPEC	
327	205250005	HUANACASTAL	702
	205250052	TUNCO, EL	5
	205250073	SAN ISIDRO (LOS COCOS)	4
		SANTIAGO NILTEPEC	
	200660011	HUAMOL, EL	154
	200660051	LAGUNA DE HOJAS	101
	200660060	GUAMOL	1
	200660081	TREBOL, EL	3
		SANTO DOMINGO ZANATEPEC	
328	205250007	YERBA SANTA	641
	205250002	CABESTRADA	195
		SAN PEDRO TAPANATEPEC	
	203270192	TRAPICHE, EL	4
		SANTO DOMINGO ZANATEPEC	
329	205250058	GENERAL PASCUAL FUENTES (JICARO)	1 013
	205250037	LAURELES, LOS	8
		SAN PEDRO TAPANATEPEC	
	203270112	COLONIA EMILIANO ZAPATA (EJIDO DIEZ DE ABRIL)	40
		SANTOS REYES NOPALA	
330	205260018	SANTA LUCIA TEOTEPEC	1 379
	205260031	CAÑADA DE LAS FLORES	208
	205260040	POTRERO, EL	25
	205260083	HIERBA SANTA	56
		SANTOS REYES NOPALA	
331	205260019	SANTA MARIA MAGDALENA TILTEPEC	2 025
	205260020	SANTIAGO CUIXTLA	1 242
	205260030	BUENA VISTA	12
	205260037	LUCERO, EL	2
	205260042	SAN GONZALO	7
	205260045	SAN LUCAS	7
	205260046	CARMEN, EL	14
	205260091	CIRUELOS, LOS	6

Cuadro A1. Indicadores sociodemográficos y servicios de los centros proveedores de servicios cercanos a carreteras y sus localidades atendidas, 2000 *(Continúa)*

Centro	Municipio Clave	Localidad	Población total
		SANTOS REYES PAPALO	
332	205270001	SANTOS REYES PAPALO	2 012
	205270004	APOLINAR VASQUEZ	7
	205270005	MARCOS PEÑA VALDEZ	7
	205270006	ONESIMO HERRERA BARRIENTO	7
		SANTOS REYES TEPEJILLO	
333	205280001	SANTOS REYES TEPEJILLO	1 389
	205280003	SAN MIGUEL DE CARDENAS	9
	205280005	RANCHO YAKIMA	6
	205280006	LOPEZ, LOS (FAMILIA LOPEZ)	21
	205280007	SORIANO, LOS (FAMILIA SORIANO)	7
		SANTOS REYES YUCUNA	
334	205290001	SANTOS REYES YUCUNA	512
	205290004	SANTIAGO EL JAZMIN	25
	205290005	CERRO LIMON, EL	20
	205290006	SAN JOSE BUENA VISTA	208
	205290007	GUADALUPE VILLAHERMOSA (EL PORTESUELO)	350
		SANTO TOMAS OCOTEPEC	
335	205320012	PLAN ALEMAN	463
	205320002	BENITO JUAREZ	219
	205320008	LAZARO CARDENAS	255
	205320017	LAGUNA AMARILLA	123
		SAN VICENTE LACHIXIO	
336	205350001	SAN VICENTE LACHIXIO	1 252
		SANTA MARIA LACHIXIO	
	204200004	BARRIO SUR	62
		SAN VICENTE LACHIXIO	
	205350006	ARROYO BAJO, EL	46
	205350007	LLANO DE CHALAA	37
		SILACAYOAPAM	
337	205370001	SILACAYOAPAM	2 408
	205370009	SAN ISIDRO (BARRIO SAN ISIDRO)	151
	205370016	SAN SEBASTIAN (BARRIO SAN SEBASTIAN)	113
	205370023	QUINTA SECCION (PISTA AEREA)	38
	205370026	CHAPITAL, EL (BARRIO EL CHAPITAL)	34
	205370027	YUSHICO	18
	205370028	SAN MIGUELITO (BARRIO SAN MIGUELITO)	131
	205370029	BARRIO DE LOS CASTANEIRAS	4
	205370030	LINDA VISTA	98
		SILACAYOAPAM	
338	205370007	SAN ANDRES MONTAÑA	434
	205370010	SAN JERONIMO PROGRESO	346
		TANETZE DE ZARAGOZA	
339	205410001	TANETZE DE ZARAGOZA	1 256
	205410003	BARRIO TRINIDAD	8
		SAN JUAN JUQUILA VIJANOS	
	202010001	SAN JUAN JUQUILA VIJANOS	596
	202010004	COLONIA REFORMA (SAN ISIDRO REFORMA)	192
	202010008	CUITI VIAJ	31
		TATALTEPEC DE VALDES	
340	205430001	TATALTEPEC DE VALDES	2 053
	205430011	TATALTEPEC	113
	205430012	BARRIO CHICO DE ABAJO	314
		TEOTITLAN DE FLORES MAGON	
341	205450003	SAN BERNARDINO	312
	205450009	OCOTERA, LA	15
		SAN MARTIN TOXPALAN	
	202440002	CAPULTITLA (HIDALGO CAPULTITLA)	434
		TEOTONGO	
342	205470001	TEOTONGO	521
	205470005	TECOMATE, EL	68
	205470007	GUADALUPE	17
	205470009	RANCHO, EL	11
	205470010	BARRIO DE LAS PIEDRAS NEGRAS	5
	205470011	BARRIO DIECISEIS DE SEPTIEMBRE	30
	205470012	BAJIO, EL	7
		TEPELMEME VILLA DE MORELOS	
343	205480001	TEPELMEME VILLA DE MORELOS	702
	205480022	BARRIO DE LA SANTA CRUZ (SECCION TERCERA)	21
	205480023	PRIMERA SECCION (TEPELMEME VILLA DE MORELOS)	6
		TEZOATLAN DE SEGURA Y LUNA	
344	205490001	TEZOATLAN DE SEGURA Y LUNA	2 375
	205490036	MIRADOR, EL	24
	205490037	BARRIO DEL PERU	38
	205490038	BARRIO INDEPENDENCIA (COLONIA NUEVA)	131
		TEZOATLAN DE SEGURA Y LUNA	
345	205490015	SANTA MARIA TINDU	713
	205490031	CAGUANI	6
		TEZOATLAN DE SEGURA Y LUNA	
346	205490017	YUCUÑUTI DE BENITO JUAREZ	753
		TEZOATLAN DE SEGURA Y LUNA	
347	205490018	YUCUQUIMI DE OCAMPO	2 459
	205490020	RANCHO JUAREZ	117
		TOTONTEPEC VILLA DE MORELOS	
348	205540001	TOTONTEPEC VILLA DE MORELOS	1 697
	205540010	SANTIAGO JARETA	273
	205540014	DURAZNAL, EL	11
	205540016	RANCHO ALEJANDRO VILLEGAS	6
	205540019	SAN SEBASTIAN (BARRIO SAN SEBASTIAN)	4
		SAN JUAN BAUTISTA VALLE NACIONAL	
349	205590003	ARROYO DE BANCO	1 340
	205590081	CERRO MASCARA	23
	205590084	ARROYO CONCHA	30
		SAN JUAN BAUTISTA VALLE NACIONAL	
350	205590025	RINCONADA DE SAN CRISTOBAL LA VEGA	417
	205590021	PASO NUEVO LA HAMACA	825
	205590056	MIGUEL HIDALGO	177
	205590089	PALMA, LA	14
		SAN JUAN BAUTISTA VALLE NACIONAL	
351	205590039	CERRO ARMADILLO GRANDE	1 494
	205590006	CERRO ARMADILLO CHICO	198
		VILLA DIAZ ORDAZ	
352	205600002	CARRIZAL, EL	195
		YOGANA	
353	205630001	YOGANA	1 374
	205630002	CHIQUE, LA	6
	205630005	SINIGUI	12
	205630006	ALREDEDORES DE YOGANA	8
	205630009	BARRIO ARRIBA	3
		ZAPOTITLAN DEL RIO	
354	205660001	ZAPOTITLAN DEL RIO	282
	205660006	NARANJOS, LOS	70
	205660010	TRANCAS, LAS	54
	205660013	SANTA CRUZ	36
	205660017	BUENA VISTA	56
		VILLA SOLA DE VEGA	
	202770128	YUCHIA	31
	202770129	RIO PEÑA	39
		ZAPOTITLAN LAGUNAS	
355	205670001	ZAPOTITLAN LAGUNAS	1 592
	205670012	SAN MIGUEL HIDALGO	131
	205670013	FALDA DEL TEPEYAC	15
		ZAPOTITLAN PALMAS	
356	205680001	ZAPOTITLAN PALMAS	1 472
	205680002	REFORMA	76
	205680003	BARRIO GRANDE	2
	205680004	BARRIO LIBERTAD	7
	205680005	BARRIO CHICO	6
		SANTA INES DE ZARAGOZA	
357	205690004	UNION ZARAGOZA, LA	251
	205690002	PAZ, LA	151
	205690014	ESCALERA, LA	32
	205690019	NOPALERA, LA	165
	205690028	CANTERA	49
	205690029	PUEBLO VIEJO	62
	205690032	AGUILA, EL	5

Cuadro A1. Indicadores sociodemográficos y servicios de los centros proveedores de servicios cercanos a carreteras y sus localidades atendidas, 2000 *(Continúa)*

Centro	Municipio Clave	Localidad	Población total
		ZIMATLAN DE ALVAREZ	
358	205700005	SAN PEDRO TOTOMACHAPAM	519
	205700057	LOMA DE ENMEDIO (LOMA DE ARRIBA DEL PANTEON)	3
		SAN ANTONINO EL ALTO	
	201040003	SAN FERNANDO DE MATAMOROS	345
		SAN ANTONIO HUITEPEC	
	201080068	ESPOLONCILLO	6
PUEBLA			
		ACATENO	
1	210020025	JILIAPAN	751
	210020005	ARROYO BLANCO	174
	210020014	COPALES	151
	210020027	LOMA DE LA CRUZ	19
		AHUATLAN	
2	210070001	AHUATLAN	1 112
	210070006	SAN JOSE EL RODEO (EL RODEO)	220
		AHUEHUETITLA	
3	210090001	AHUEHUETITLA	1 586
	210090004	PEÑAS, LAS	68
	210090005	PEÑON, EL (SAN VICENTE EL PEÑON)	217
	210090006	PIEDRA BLANCA	110
	210090010	CARROZA, LA	8
		CHINANTLA	
	210590004	CUATECONTLA	170
		PIAXTLA	
	211130004	MANINALCINGO	58
		AJALPAN	
4	210100008	CUAUTOTOLAPAN (SAN JOSE)	1 411
	210100019	VISTA HERMOSA ZAYULAPA	675
	210100054	PISCUAUTLA	192
	210100056	RANCHO VIEJO	31
	210100057	RANCHO VIEJO	64
	210100090	HUAXTITLA	45
		AQUIXTLA	
5	210160015	TERRERO, EL	890
	210160001	AQUIXTLA	729
	210160019	TLALTEMPA	359
		ATEXCAL	
6	210180001	SAN MARTIN ATEXCAL	855
	210180028	ANALCO	46
	210180032	LAGUNILLA, LA	1
	210180035	SAN ISIDRO (SAN ANTONIO)	27
	210180040	SAN MARTIN ATEXCAL	17
		CALTEPEC	
7	210270002	ACATEPEC	483
	210270035	GRANADOS, LOS	167
		COXCATLAN	
8	210350008	SAN JOSE TILAPA	1 925
		COYOTEPEC	
9	210370001	SAN VICENTE COYOTEPEC	1 435
	210370006	SAN VICENTE COYOTEPEC	7
		CUAUTEMPAN	
10	210390004	IXTOLCO DE MORELOS	938
	210390001	SAN ESTEBAN CUAUTEMPAN	848
	210390012	PAPALOTLA	405
	210390013	AHUATLAN	359
		TETELA DE OCAMPO	
	211720010	LAGUNILLA, LA	449
		CUYOACO	
11	210440001	CUYOACO	1 698
	210440012	HUITZILTEPEC	3
	210440013	IGNACIO ZARAGOZA	57
	210440015	MATLAHUACALA	4
	210440030	SANTIAGO XONACATLAN	2 089
	210440038	TETEPONGO	4
	210440044	CALVARIO, EL	270
		CHICHIQUILA	
12	210500001	CHICHIQUILA	2 338
	210500008	DOS RIOS	474
	210500009	COLONIA GUADALUPE	421
	210500023	VISTA HERMOSA	288
	210500028	SAN DIEGO DEL PALMAR	213
	210500032	BARRIO DEL CARMEN	134
	210500038	XALA	21
	210500041	LANCHO	31
	210500048	OCOTITLAN	15
	210500050	SAN JOSE	127
	210500051	SAN JUAN	18
		CHIETLA	
13	210510015	LAGUNILLAS DE RAYON (ALCHICHICA)	762
		CHILA	
14	210550001	CHILA	2 073
	210550015	CHILA	19
	210550016	CHILA	33
	210550017	CHILA	13
		HONEY	
15	210570005	CHILA DE JUAREZ	1 511
	210570006	HUEHUETLILLA	169
	210570008	MANZANO, EL	103
		ESPERANZA	
16	210630009	SAN JOSE CUYACHAPA	1 203
	210630006	GUADALUPE POTREROS	418
		FRANCISCO Z. MENA	
17	210640003	BALSAS, LAS	698
	210640126	BAJIO, EL	2
	210640159	NOE JUNCAL	1
		FRANCISCO Z. MENA	
18	210640023	PALMA REAL DE ADENTRO	667
	210640102	SAN DIEGO	16
		GUADALUPE VICTORIA	
19	210670012	QUECHULAC (SANTA CRUZ)	1 678
	210670003	GUADALUPE BUENAVISTA (EL TECOLOTE)	253
		LAFRAGUA	
	210930033	RANCHO ZOTOLTEPEC	2
		TEPEYAHUALCO	
	211700014	SAN ANTONIO BUENAVISTA (EL TECOLOTE)	56
		HUEYTAMALCO	
20	210760011	AYAHUALO	456
	210760021	CORRAL VIEJO	169
	210760038	GARITA, LA	210
	210760055	MIQUIXCO	92
	210760059	MOZOTA	141
	210760065	PEZMACO	11
	210760067	PIEDRAS, LAS (SAN ANTONIO LAS PIEDRAS)	74
	210760074	RANCHO VIEJO	305
	210760081	SAN CARLOS	150
	210760091	TACUBA	216
	210760092	TEBERNALES	20
	210760155	DOÑA MARGARITAS, LA	25
		HUEYTAMALCO	
21	210760043	LIMONTITAN GRANDE	607
	210760004	ANAYAL, EL	241
	210760035	EDEN, EL	135
	210760058	MORERA, LA	64
	210760063	PALO PAXTLE	2
	210760073	PUENTE DE PALO	129
	210760075	REFORMA, LA	110
	210760102	TLACUILOLAPA	461
	210760104	TULAR, EL	32
	210760160	5 DE JULIO	117
	210760161	PALMAS, LAS	95
		HUITZILAN DE SERDAN	
22	210780001	HUITZILAN	2 240
	210780007	XINACHAPAN DE ALLENDE	377
	210780015	PARAISO, EL	189
	210780026	TLACALOCO	5
	210780027	TEPETALZINTA	44
	210780029	CUARTA SECCION	382
	210780030	PRIMERA SECCION	544
	210780031	QUINTA SECCION	445

Cuadro A1. Indicadores sociodemográficos y servicios de los centros proveedores de servicios cercanos a carreteras y sus localidades atendidas, 2000 *(Continúa)*

Centro	Municipio Clave	Localidad	Población total
	210780032	SEGUNDA SECCION	497
	210780033	TERCERA SECCION	443
	HUITZILTEPEC		
23	210790001	SANTA CLARA HUITZILTEPEC	2 372
	210790011	PARADA SAN PEDRO	10
	210790012	ZOYAYO	14
	ATOYATEMPAN		
	210200002	GUADALUPE AMEYALCO (AMEYALCO)	4
	IXCAMILPA DE GUERRERO		
24	210810001	IXCAMILPA	1 574
	210810003	BUENAVISTA DE ZAPATA	562
	210810004	CUATLAXTECOMA	160
	210810009	ORGANAL, EL	321
	210810023	FRUTILLO, EL	139
	IXCAQUIXTLA		
25	210820003	CUATRO RAYAS	1 100
	210820042	CERRO CARRETA	11
	210820045	BOSQUE, EL	1
	TEPEXI DE RODRIGUEZ		
	211690015	SAN MIGUEL IPALTEPEC	131
	IXTACAMAXTITLAN		
26	210830005	CALPANERIA ATEZQUILLA	1 138
	210830002	ACOCULCO (ALCAPARRA)	83
	210830066	BORDO BLANCO	40
	210830071	CERRO, EL	45
	210830082	ENCINO, EL	3
	210830083	FABRICA, LA	79
	210830098	POTRERILLOS, LOS	35
	210830115	SILLERO, EL	29
	210830135	TRES, EL	144
	210830140	TRONCONERA, LA	48
	IXTACAMAXTITLAN		
27	210830014	CUATEXMOLA	1 024
	210830059	MINILLAS (LA GARITA)	608
	210830073	CHIPILO (CUATEXMOLA)	79
	210830085	HUERTILLAS, LAS	7
	210830101	RANCHO VIEJO	103
	IXTACAMAXTITLAN		
28	210830026	LAGUNILLA PEDERNALES	560
	210830017	ILIYUCAN	221
	210830078	CUATRO SABINOS	47
	IXTACAMAXTITLAN		
29	210830040	TEXOCUIXPAN	767
	210830004	ANALCO (CHANCUAGCO)	327
	210830015	GUADALUPE VICTORIA	326
	210830069	CAPOLICTIC	260
	IZUCAR DE MATAMOROS		
30	210850006	AMATES, LOS	338
	JALPAN		
31	210860017	PIEDRAS NEGRAS	787
	210860015	NUEVO ZOQUIAPAN	755
	210860035	CEPILLO, EL	20
	210860061	CUCHILLA, LA	75
	210860063	POZO ESCONDIDO (EL FARO)	8
	210860066	RECUERDO, EL	5
	210860076	EJIDO PIEDRAS NEGRAS	3
	JOLALPAN		
32	210870004	HUACHINANTLA	1 501
	JOLALPAN		
33	210870005	SANTIAGO MITEPEC	1 418
	JOLALPAN		
34	210870010	XOCHITEPEC	1 092
	LAFRAGUA		
35	210930005	GONZALEZ ORTEGA	2 239
	210930010	CAPULINES, LOS	89
	210930011	ERMITA, LA	341
	OCOTEPEC		
36	211050001	OCOTEPEC	1 277
	211050002	GUADALUPE VICTORIA	1 583
	211050003	MIRADOR, EL (SAN FRANCISCO)	766
	211050005	TETEMI	246
	211050021	PARADA OCOTEPEC	3
	211050026	OCOTEPEC	79
	PIAXTLA		
37	211130006	PROGRESO	1 315
	211130025	TEZOQUIPAN	31
	211130037	TEMECATE, EL	14
	ACATLAN		
	210030026	PEÑA COLORADA	393
	TECOMATLAN		
	211550010	TEMPEXQUIXTLE, EL	148
	QUIMIXTLAN		
38	211160011	JESUS MARIA COMALAPA	675
	211160039	DURAZNILLO	132
	211160068	RAYA, LA	82
	CHICHIQUILA		
	210500006	SAN MARTIN COMALAPA	386
	210500044	PAPALOTLA	396
	SAN MIGUEL IXITLAN		
39	211350001	SAN MIGUEL IXITLAN	699
	211350005	SAN MIGUEL IXITLAN	17
	TECALI DE HERRERA		
40	211530003	CONCEPCION CUAUTLA	1 499
	211530018	ESPERANZA, LA	166
	211530023	ZOYATEPEC	129
	211530049	RANCHO MIXCUAUTLA	26
	TECOMATLAN		
41	211550001	TECOMATLAN	2 370
	211550002	IZTAYO	45
	211550005	MIXQUIAPAN	264
	211550025	MINAS, LAS	65
	211550027	PIEDRA AZUL	20
	211550028	POYATZIN	10
	211550030	TECOMATLAN	25
	211550031	BALNEARIO, EL	15
	PIAXTLA		
	211130003	ATEMPA	122
	TENAMPULCO		
42	211580001	TENAMPULCO	1 120
	211580006	CRUZ VERDE	52
	211580012	LIMA, LA	661
	211580014	POZA VERDE	110
	211580015	SALTILLO	95
	211580018	TLACOTALPA	35
	211580021	ZAPOTAL, EL	122
	211580022	ZAPOTE, EL	150
	211580025	CERRO DE LA CAMPANA	123
	211580046	PALENQUE, EL	55
	211580047	OJO DE AGUA	41
	211580050	PILA, LA	38
	211580051	FRIJOLILLO, EL	3
	TENAMPULCO		
43	211580007	CHACAL, EL	1 394
	TEPEMAXALCO		
44	211650001	SAN FELIPE TEPEMAXALCO	828
	TEPETZINTLA		
45	211670010	TLAMANCA DE HERNANDEZ	2 035
	211670003	CHICOMETEPEC (SAN SIMON)	773
	211670008	TEMPEXTLA	267
	211670017	EJIDO EL MILAGRO	110
	CUAUTEMPAN		
	210390009	TOTOMOXTLA	876
	TEPEXCO		
46	211680001	TEPEXCO	1 595
	TLACHICHUCA		
47	211790008	JOSE MARIA MORELOS	1 295
	211790030	RANCHO REAL DEL VALLE	9
	211790043	RANCHO SECO	6
	211790046	RANCHO LA PALMA	7
	211790049	PROVIDENCIA, LA	4
	211790052	COLONIA DE SAN PEDRO, LA	6
	SAN NICOLAS BUENOS AIRES		
	211370002	BENITO JUAREZ (MATA REDONDA)	221

Cuadro A1. Indicadores sociodemográficos y servicios de los centros proveedores de servicios cercanos a carreteras y sus localidades atendidas, 2000 *(Continúa)*

Centro	Municipio Clave	Localidad	Población total
		TOTOLTEPEC DE GUERRERO	
48	211900001	TOTOLTEPEC DE GUERRERO	911
	211900003	BARRIO DE SAN JUAN	22
	211900006	SAN CRISTOBAL	15
		TULCINGO	
49	211910007	ZARAGOZA DE LA LUZ	707
	211910002	ATZOMPA	343
	211910024	TEPETLAYO (LA AGÜITA)	13
		TUZAMAPAN DE GALEANA	
50	211920007	TETELILLA DE ISLAS	1 784
	211920008	ZORRILLO, EL	212
	211920010	CAMOCOTNI	11
	211920014	CATACHOCO	7
	211920016	CATA, EL	12
		CUETZALAN DEL PROGRESO	
	210430182	XALOSTOC	17
	210430213	ZILTEPEC	230
		JONOTLA	
	210880008	BUENA VISTA	33
		TZICATLACOYAN	
51	211930002	SAN MIGUEL ACUEXCOMAC	1 164
	211930001	TZICATLACOYAN	1 166
		TZICATLACOYAN	
52	211930006	SAN ANTONIO JUAREZ	1 664
		VENUSTIANO CARRANZA	
53	211940050	VICENTE GUERRERO	315
	211940025	MORENA, LA	211
	211940056	RANCHO SANTA MAURA	6
	211940078	VILLA DE GUADALUPE	165
	211940177	SANTA LUISA	4
		VICENTE GUERRERO	
54	211950001	SANTA MARIA DEL MONTE	2 462
	211950028	XIHUACO	17
	211950040	CUATLIMPA	4
	211950047	TEPETATE (AHUAXOTLA)	165
	211950053	XOPANAPA	160
	211950054	BARRIO SAN MIGUEL (COLONIA JUAREZ)	176
	211950061	TEOTLALCO DE HIDALGO	7
		VICENTE GUERRERO	
55	211950014	TELPATLAN	2 025
	211950022	CAMPO CHICO	264
	211950043	LOMA MANZANA	289
	211950051	LLANO GRANDE DOS	96
	211950059	LLANO GRANDE UNO	106
		XAYACATLAN DE BRAVO	
56	211960001	XAYACATLAN DE BRAVO	1 131
	211960009	JICARA, LA	63
	211960010	AMATE, EL	192
	211960011	TERCERA SECCION DE XAYACATLAN DE BRAVO	134
	211960013	UÑA DE GATO	15
	211960014	SEGUNDA SECCION DE XAYACATLAN DE BRAVO	101
	211960016	GUAJE, EL	60
		XICOTEPEC	
57	211970019	SAN LORENZO	1 426
	211970005	IXTEPEC	168
		TLACUILOTEPEC	
	211780024	TETELOLOYA	450
		XICOTEPEC	
58	211970027	TLAXCALANTONGO	2 102
	211970009	MAGDALENA, LA	25
	211970032	RUBI, EL	10
	211970034	PALMA, LA	15
	211970037	SAN ANTONIO	357
	211970061	ROCA, LA	13
	211970068	CASCADA, LA (LAS CHACAS)	16
	211970069	BORDO, EL (TANCAXEQUE)	7
	211970095	ARROYOS, LOS	98
		XIUTETELCO	
59	211990003	ATECAX	1 035
	211990049	RANCHO NUEVO	112
		XOCHIAPULCO	
60	212000001	CINCO DE MAYO	1 022
	212000007	TAHUIXTICPACTAMPA (TATAMPA)	48
	212000009	TEPOZTAN	16
	212000011	ZOMPANTECO	14
	212000014	TEQUEXTECOYAN	89
	212000030	ZAPOTAN DE XAHUANTENO	102
	212000032	CRUZTATZALAN	37
	212000034	PRIMERA SECCION	108
	212000035	SEGUNDA SECCION	196
		TETELA DE OCAMPO	
	211720091	TEPEXITAMPA	27
		XOCHITLAN DE VICENTE SUAREZ	
61	212020010	ZOATECPAN	2 335
	212020019	XOCOYOLAPAN (SANTA ISABEL)	218
	212020020	BONILLAGCO	74
	212020021	PAPALOCOGTITAN	65
	212020022	TACUITAPAN	102
		ZACAPALA	
62	212060001	ZACAPALA	1 244
	212060044	ZACAPALA	16
		ZACATLAN	
63	212080023	OTLATLAN	499
	212080130	TENANGO	5
		ZAPOTITLAN DE MENDEZ	
64	212100003	TUXTLA	2 261
	212100002	NANACATLAN	1 120
		HUITZILAN DE SERDAN	
	210780005	SAN MIGUEL DEL PROGRESO	1 878
		ATLEQUIZAYAN	
	210800003	IGNACIO ALLENDE (CONCEPCION)	1 149
		IXTEPEC	
	210840003	SAN MARTIN	580
	210840012	IXTEPEC	2 117
		XOCHITLAN DE VICENTE SUAREZ	
	212020007	TZONTECOMATA (CUAXUCHPAN)	271
		ZAUTLA	
65	212120010	EMILIO CARRANZA (SANTA CRUZ)	1 328
	212120001	SANTIAGO ZAUTLA	518
	212120033	ATEMOLONI	105
	212120044	XOPANACO	318
	212120050	CUACUILCINGO	139
	212120054	ZAUTLA	57
		ZIHUATEUTLA	
66	212130017	UNION, LA	1 290
	212130001	ZIHUATEUTLA	1 086
	212130003	CACAHUATLAN	251
	212130037	OJO DE AGUA	19
	212130082	FINCA EL ROSARIO	10
	212130083	AMIGOS, LOS (LA HORMIGA)	3
	212130087	BRUJO, EL	9
	212130088	CAÑADA, LA	60
	212130120	MARGARITAS, LAS	4
	212130132	TRANCA DE FIERRO, LA	229
	212130139	RINCON, EL	24
		XICOTEPEC	
	211970002	AHUAXINTITLA	747
	211970003	ATEQUEXQUITLA	995
	211970073	INFIERNO, EL (VALLE VERDE)	2
	211970113	TRANCA DE FIERRO	102
QUERÉTARO			
		AMEALCO DE BONFIL	
1	220010031	JACAL DE LA PIEDAD	344
	220010029	SANTIAGO MEXQUITITLAN BARR.5TO. (EL PASTOREO)	1 711
	220010135	RANCHOS, LOS (PALO SOLO)	139
	220010137	SAN ANTONIO	84
	220010138	SAN CARLOS	59
		AMEALCO DE BONFIL	
2	220010034	RINCON, EL	728
		AMEALCO DE BONFIL	
3	220010056	SAN NICOLAS DE LA TORRE	1 091
	220010093	LOMA DE LAS VIBORAS (STGO. MEXQ. BARRIO 6TO.)	449

Cuadro A1. Indicadores sociodemográficos y servicios de los centros proveedores de servicios cercanos a carreteras y sus localidades atendidas, 2000 *(Continúa)*

Centro	Municipio Clave	Localidad	Población total
	220010095	BARRIO DE STA. TERESA (STGO. MEXQ. B. 6TO.)	67
	220010097	JARAL, EL (SANTIAGO MEXQUITITLAN BARRIO 6TO.)	44
	220010158	FAMILIA CARAPIA	7
	AMEALCO DE BONFIL		
4	220010059	BOTHE, EL	1 262
	220010146	VEINTE DE NOVIEMBRE	251
	PINAL DE AMOLES		
5	220020001	PINAL DE AMOLES	1 432
	220020019	CERRO DEL CARMEN	57
	220020050	MAGUEYCITOS	175
	220020067	PUERTO DE AMOLES	162
	220020103	ESPERANZA, LA	45
	220020145	PIEDRA GRANDE	36
	220020147	GALLINA, LA	6
	220020149	PUERTO DEL PINO (PUERTA DEL CIELO)	53
	220020150	QUEBRADORA, LA	71
	220020155	DINAMITA, LA	96
	220020188	PUERTO DEL ORO	28
	220020197	ESCONDIDA, LA	64
	220020213	HUERTA DON MANUEL (OJO DE AGUA)	9
	220020221	GALEME, EL	6
	PINAL DE AMOLES		
6	220020011	AHUACATLAN DE GUADALUPE	1 582
	220020038	HUAJALES	195
	220020070	QUIRAMBAL	298
	220020072	RANCHO NUEVO	301
	220020093	ENCINO, EL	119
	220020100	NARANJO DE ESCANELILLA	7
	220020135	PEÑA ALTA	117
	220020151	ENCINO DE AHUACATLAN	29
	220020173	ZARZAL, EL	1
	220020194	ANGOSTURA, LA	63
	PINAL DE AMOLES		
7	220020017	BUCARELI	191
	220020059	PALO GRANDE	24
	220020174	LIMON DE BUCARELI, EL	5
	PINAL DE AMOLES		
8	220020079	SAN PEDRO VIEJO	564
	220020021	CARRIZALITO, EL	190
	220020024	CIENEGA, LA	88
	220020026	COLGADA, LA	396
	220020033	DURAZNO GRANDE, EL	103
	220020056	MURCIELAGO, EL	67
	220020128	TIERRAS COLORADAS	97
	220020157	CUERVO DE SAN PEDRO, EL	32
	220020159	CUERVO DE SAN RAFAEL	56
	220020160	BARRIO DE LA LOMA DE SAN PEDRO	54
	220020178	PIEDRA PARADA DE SANTA ROSA	36
	220020182	PUERTO DE TENAMAXTLE	20
	PINAL DE AMOLES		
9	220020081	SANTA AGUEDA	468
	220020013	ARPA, EL	92
	220020055	MORITA, LA	163
	220020068	PUERTO DE PUJUNGUIA	123
	220020125	CRUCES, LAS	73
	220020132	BARROSA, LA	58
	220020184	MESA, LA	132
	220020222	JOYA, LA (SANTA AGUEDA)	57
	PINAL DE AMOLES		
10	220020169	MADROÑO, EL	412
	220020104	CAÑADA, LA	128
	220020126	PUERTO DE LOS VELAZQUEZ	5
	220020146	BERNALITO, EL	6
	220020195	APARTADERO	10
	220020200	LOMA DEL REVOLCADERO (LA JOYA)	6
	220020202	MESA DEL SOYATAL	16
	220020227	MOJONERA, LA	5
	220020233	SOYATAL, EL	3
	PEÑAMILLER		
	220130034	MAGUEY VERDE	57
	220130082	NOPALERA, LA	7
	ARROYO SECO		
11	220030001	ARROYO SECO	1 203
	220030019	TANQUE VIEJO	12
	220030062	RANCHO LAS HERRADURAS	3
	220030140	BARRIO DE LA CRUZ	21
	220030141	LOMA, LA	3
	220030144	FAMILIA CASTAÑEDA	4
	220030149	RANA, LA	10
	ARROYO SECO		
12	220030014	CONCA	1 009
	220030029	MESA DE PALO BLANCO	317
	220030068	CRUCERO DEL SABINITO, EL	310
	220030069	TRANCAS, LAS	194
	220030070	SAN ISIDRO	29
	220030108	CERONAL, EL (LA LOMA)	25
	220030121	HUERTA MARIANA	1
	220030139	PASO DE LOS ALAMOS, EL	20
	220030148	PECHUGA, LA	10
	220030153	CAPULINES, LOS	7
	ARROYO SECO		
13	220030042	PURISIMA DE ARISTA	1 987
	220030024	LAGUNA DE CABALLOS, LA (EL SABINO)	34
	220030049	SABINO, EL	69
	ARROYO SECO		
14	220030044	REFUGIO, EL	602
	220030143	CEJA, LA	112
	220030152	RIACHUELO, EL	77
	ARROYO SECO		
15	220030056	SAN JUAN BUENAVENTURA	323
	220030088	QUIRINO, EL	354
	220030129	BARRITO, EL	47
	CADEREYTA DE MONTES		
16	220040025	CORRAL BLANCO	230
	220040165	CARRICILLO, EL	31
	220040190	REMEDIOS, LOS	121
	220040301	ATARJEAS LAS ANIMAS	7
	220040312	ESTANCIA, LA (EL ESTABLO)	4
	TOLIMAN		
	220180061	ZAPOTE, EL	164
	CADEREYTA DE MONTES		
17	220040037	DOCTOR, EL	134
	220040007	APARTADERITO	79
	220040054	LOMA DE GUADALUPE	231
	220040110	SOCAVON, EL	83
	220040113	SUSPIRO, EL	107
	220040203	CRUZ DE ENCINO	32
	220040204	ADARGA, LA	76
	220040205	CERRO BLANCO	16
	220040206	POBLANO, EL (EL PACIFICO)	5
	220040207	LIMON, EL	27
	220040225	HERNANDEZ, LOS	31
	220040233	RANCHO DE CANOHITAS	6
	220040234	CURVA DE LA DOCTORCILLA	31
	CADEREYTA DE MONTES		
18	220040045	HIGUERILLAS	1 371
	220040266	PEÑITAS, LAS (EL CUERVO)	17
	CADEREYTA DE MONTES		
19	220040077	PATHE	600
	220040032	CHILAR, EL	189
	220040056	LLANITOS DE PATHE, LOS	199
	220040152	BOYECITO	383
	220040178	RIO GRANDE	14
	220040330	PLANCITO, EL	1
	CADEREYTA DE MONTES		
20	220040111	SOMBRERETE	414
	220040050	LAJA, LA	287
	220040063	MEMBRILLO, EL	252
	220040112	SOYATAL, EL	274
	220040348	PLAN, EL	21
	COLON		
21	220050030	PEÑA COLORADA	393
	220050060	ZORRA, LA	372

Cuadro A1. Indicadores sociodemográficos y servicios de los centros proveedores de servicios cercanos a carreteras y sus localidades atendidas, 2000 *(Continúa)*

Centro	Municipio Clave	Localidad	Población total
	COLON		
22	220050031	SAN JOSE LA PEÑUELA (LA PEÑUELA)	1 896
	220050080	RANCHO SAN FERNANDO	17
	220050182	AVICOLA LA PEÑUELA	5
	COLON		
23	220050048	SANTA ROSA POBLADO	1 384
	220050053	RANCHO LA SOLEDAD	3
	220050104	SANTA ROSA FINCA	774
	EZEQUIEL MONTES		
	220070171	PALO SECO	224
	COLON		
24	220050059	ZAMORANO, EL	1 517
	HUIMILPAN		
25	220080009	CEJA DE BRAVO	917
	220080005	BUENAVISTA	568
	220080050	NUEVA JOYA, LA	227
	CORREGIDORA		
	220060085	FRACCION SAN LUIS	62
	JALPAN DE SERRA		
26	220090081	SAUCILLO	243
	220090006	ALBERQUITA, LA	13
	220090194	ARENITAS	97
	JALPAN DE SERRA		
27	220090086	TANCAMA	347
	220090027	EMBOCADERO, EL	96
	220090066	PUERTO DE TAMALES (PUERTO DE TANCAMA)	31
	220090132	RINCON, EL (OJO DE AGUA)	91
	220090204	CEIBA, LA	158
	JALPAN DE SERRA		
28	220090087	TANCOYOL	461
	220090026	DIVISADERO, EL	39
	220090056	OJO DE AGUA	103
	220090108	RINCON, EL	96
	220090188	JAGÜEY NUEVO	104
	220090207	TEPAMAL, EL	36
	220090208	JAGÜEY BLANCO	22
	220090209	JAGÜEY CUATE (LA CUCHILLA)	17
	220090214	CARRERA, LA (LA PERLA)	1
	220090233	NUEVAS FLORES, LAS	49
	JALPAN DE SERRA		
29	220090095	ZOYAPILCA	420
	220090084	SOLEDAD DE GUADALUPE	241
	LANDA DE MATAMOROS		
30	220100001	LANDA	1 121
	220100084	PILAS, LAS	7
	220100085	LAGUNA DE SAN MIGUEL	25
	220100110	ZONA BARRIO LAS ORTIGAS	6
	220100113	CAMELINA, LA (LOS POCITOS)	9
	220100127	FAMILIA SEGURA	2
	LANDA DE MATAMOROS		
31	220100004	AGUA ZARCA	1 309
	220100010	CAMARONES	169
	220100014	HUMO, EL	573
	220100024	MESA DEL JAGÜEY	107
	220100036	PUERTO HONDO DE LA CRUZ	40
	220100044	SAN JUAN	154
	220100072	PUERTO DEL SABINO	130
	220100073	PEMOCHE, EL	108
	220100074	JOYA, LA	2
	220100082	CERRO DE SAN AGUSTIN	168
	220100086	LIMA, LA	114
	220100087	RANCHO LA CRUZ	20
	220100119	REFORMA, LA	78
	LANDA DE MATAMOROS		
32	220100017	LAGUNITA, LA	629
	220100011	ENCINO SOLO	463
	220100020	MALPAIS	151
	220100025	MORA, LA	12
	220100064	MALPAISITO	5
	220100095	BARRIO DE LOS PEREZ	21
	220100099	ENCINITO, EL	23
	220100104	RANCHO NUEVO	19
	LANDA DE MATAMOROS		
33	220100018	LOBO, EL	588
	220100019	MADROÑO, EL	371
	220100054	YERBABUENA, LA	338
	220100080	RETEN, EL	66
	LANDA DE MATAMOROS		
34	220100027	NEBLINAS	967
	220100005	AGÜITA, LA	130
	220100068	AGUACATE, EL	146
	220100092	CAPULIN, EL	33
	LANDA DE MATAMOROS		
35	220100046	SANTA INES	560
	220100031	PIEDRA BLANCA	6
	220100039	RINCON DE PIEDRA BLANCA (LA PECHUGA)	289
	220100114	MESITAS, LAS	106
	220100116	ZACATAL, EL	143
	220100120	FAMILIA ACOSTA	3
	220100121	FAMILIA GARCIA	9
	LANDA DE MATAMOROS		
36	220100048	TILACO	597
	220100094	BARRIO DE LA LUZ	78
	220100096	BARRIO DE SANTA TERESITA	27
	220100129	PUERTO DE GUAYABITAS	4
	LANDA DE MATAMOROS		
37	220100050	TRES LAGUNAS	687
	220100100	GAVILAN, EL	48
	220100101	HUASTEQUITA, LA	47
	LANDA DE MATAMOROS		
38	220100052	VALLE DE GUADALUPE	903
	220100059	CHARCOS, LOS	105
	MARQUES, EL		
39	220110036	JESUS MARIA	2 463
	220110015	CERRITO COLORADO	791
	220110021	COYME, EL	168
	220110031	ESTACION FERROCARRILERA LA GRIEGA	42
	220110065	SAN PEDRO ZACATENCO (LA PROVIDENCIA)	122
	220110119	ESTABLO EL CONVENTO	17
	220110120	GRANJA LA CONCHA	6
	220110121	RANCHO EL HUESO	2
	220110142	RANCHO EL REFUGIO	5
	220110153	BARRIENTOS	5
	220110154	EJIDO JESUS MARIA UNO	38
	220110160	GRANJA LA CHABELA	21
	220110162	GRANJA LA MERCED	22
	220110182	POZO BARRIENTOS	9
	220110191	RANCHO EL CERRITO COLORADO	10
	MARQUES, EL		
40	220110047	PALO ALTO	1 444
	220110088	RANCHO LA CHARCA	5
	220110238	FAMILIA URIBE	9
	220110257	MONTE, EL	35
	PEDRO ESCOBEDO		
	220120042	RANCHO AGUA CALIENTE	5
	PEDRO ESCOBEDO		
41	220120013	ESCOLASTICAS	2 189
	220120027	SAN CIRILO	653
	PEÑAMILLER		
42	220130001	PEÑAMILLER	1 003
	220130009	ALAMO, EL	157
	220130012	APOSENTOS	142
	220130038	MORENOS, LOS	61
	220130045	PITAHAYO, EL	40
	220130052	SAN JUANICO	425
	220130058	SEBASTIANES	87
	220130101	PUERTO AMARILLO	43
	220130102	AGUACATITO, EL	35
	220130104	PANALES	51

Cuadro A1. Indicadores sociodemográficos y servicios de los centros proveedores de servicios cercanos a carreteras y sus localidades atendidas, 2000 *(Continúa)*

Centro	Municipio Clave	Localidad	Población total
	220130114	PUERTO RICO	31
	220130119	PIEDRA GRANDE	18
	220130149	PUERTO, EL	5
	220130150	FAMILIA AGUILAR	16
	220130152	VISTA ALEGRE	41
	220130155	FAMILIA HERNANDEZ FLORES	3
	220130159	RANCHO LAS AGUILAS	4
	220130160	SIN NOMBRE (PEÑAMILLER)	7
	PEÑAMILLER		
43	220130007	AGUA FRIA	1 216
	220130090	MESITAS, LAS	16
	220130133	PUEBLO NUEVO	196
	PEÑAMILLER		
44	220130036	MOLINITOS (EL MOLINO)	148
	220130062	YERBABUENA, LA	20
	220130066	PIEDRA GORDA	39
	220130092	TEPOZAN, EL	23
	220130093	OROZCO	17
	PEÑAMILLER		
45	220130047	PORTUGUES, EL	443
	220130011	ALTO BONITO	163
	220130024	CUESTA DE LOS IBARRA	36
	220130068	TECOZAUHTLA, LA	79
	220130098	SAUCITO, EL	27
	220130099	CORRAL VIEJO	34
	220130141	ENCINO, EL	63
	PEÑAMILLER		
46	220130050	RIO BLANCO	341
	220130065	ZAPOTE , EL	54
	220130071	PLAN, EL	3
	220130109	PLEITOS, LOS	42
	220130110	LIGA, LA	2
	220130140	CURVA, LA	91
	PEÑAMILLER		
47	220130054	SAN MIGUEL PALMAS (MISION DE PALMAS)	499
	220130022	CRUZ DEL MILAGRO	94
	220130074	COLONIA DOS ,LA	74
	220130075	REFORMA, LA	18
	220130112	ESTACADA, LA (CRUZ DEL MILAGRO)	52
	220130131	CAMELINAS, LAS	36
	220130142	ERA, LA	65
	220130147	PAJARITO, EL	19
	220130148	PILONCILLO, EL (EL PUENTE)	7
	QUERETARO		
48	220140054	JOFRITO	1 501
	220140053	JOFRE	535
	220140062	LUZ, LA	1 301
	220140212	RANCHO GUADALUPE (LA LAGRIMA)	49
	220140224	GRANJA EL CANELO	21
	220140272	SALINAS	58
	220140278	FAMILIA GUTIERREZ YAÑEZ	20
	220140279	FAMILIA RAMIRO SERVIN	15
	220140305	BOMBA DEL AGUA (FAMILIA OLVERA)	4
	220140343	HORNOS, LOS	3
	220140349	POZO DE OJO DE AGUA	3
	220140374	FAMILIA CRUZ	7
	220140377	FAMILIA REYNA	4
	220140378	FAMILIA SIMROTH	5
	220140391	FAMILIA OLVERA	4
	QUERETARO		
49	220140111	TINAJA DE LA ESTANCIA, LA	531
	220140115	TRANSITO, EL	221
	220140136	PURISIMA, LA	57
	220140256	QUINTIN LOZADA	1
	SAN JOAQUIN		
50	220150001	SAN JOAQUIN	1 549
	220150002	AGUA DE VENADO	115
	220150006	SANTA ANA	353
	220150007	DECONI, EL	99
	220150014	OVEJAS, LAS	24
	220150019	PUERTA DE GUADALUPE, LA (RANCHO SAN NICOLAS)	26
	220150033	TRINCHERAS	1
	220150052	PUERTO DE RAMIREZ	5
	220150056	MESHO, EL	18
	220150060	ESCALERAS, LAS	85
	220150061	PALO GRANDE	11
	220150062	GUADALUPANA, LA	27
	220150076	BARRIO DEL CAMPOSANTO	60
	220150079	PERITAS, LAS	10
	220150081	PLANECITO, EL	4
	220150086	CATARINA, LA	4
	220150087	FAMILIA GONZALEZ GUERRERO (CAMPO ALEGRE)	18
	220150088	FAMILIA LEDEZMA MARTINEZ	1
	220150094	BARRIO DE LA LOMA	62
	220150095	CAMPAMENTO LEONARDO RODRIGUEZ ALCAINE	142
	220150096	MINA PRIETA, LA	19
	SAN JOAQUIN		
51	220150003	APARTADERO	470
	220150027	SAN JUAN TETLA	68
	220150055	POLVAREDA, LA	30
	SAN JUAN DEL RIO		
52	220160063	SANTA LUCIA	734
	220160020	ESTANCIA DE BORDOS	422
	220160111	SAN PABLO POTRERILLOS	512
	220160113	ROSA DE CASTILLA	285
	220160164	CABAÑA, LA (LOMA DEL CHEREQUE)	1
	TEQUISQUIAPAN		
53	220170019	TEJOCOTE, EL	1 896
	220170085	QUINTA ROJAS (LAS QUINTAS)	11
	220170127	RANCHO EL BATAN	1
	TOLIMAN		
54	220180008	CARRIZALILLO	230
	220180014	CRUCITAS, LAS	68
	220180057	VEREDA, LA	228
	220180099	CUATAS, LAS	21
	TOLIMAN		
55	220180009	CASA BLANCA	506
	220180012	CERRITO PARADO, EL	453
	220180027	MAGUEY MANSO	214
	220180030	MESA DE RAMIREZ	530
	220180043	SABINO DE SAN AMBROSIO	462
	220180081	SAUCITO, EL	89
	220180106	PUERTECITO, EL (ZAPOTE DE LOS URIBE)	11
	220180119	TULE, EL	276
	220180124	CIPRES	50
	220180126	GONZALEZ, LOS	459
	220180127	LOMA DE CASA BLANCA	65
	220180128	PEDREGAL, EL	35
	220180129	PRESITA, LA	48
	TOLIMAN		
56	220180049	SAN MIGUEL	698
	220180018	DON LUCAS	218
	220180069	LINDERO	242
	220180070	DIEZMERO	440
	220180072	CEBOLLETA, LA	54
	220180074	BARRIO DE GARCIA	639
	220180086	PEÑA, LA	30
QUINTANA ROO			
	FELIPE CARRILLO PUERTO		
1	230020033	CHANCAH DERREPENTE	310
	FELIPE CARRILLO PUERTO		
2	230020042	CHUMPON	481
	FELIPE CARRILLO PUERTO		
3	230020052	DZOYOLA	452
	FELIPE CARRILLO PUERTO		
4	230020053	DZULA	1 172
	FELIPE CARRILLO PUERTO		
5	230020058	FILOMENO MATA	581
	FELIPE CARRILLO PUERTO		
6	230020087	LAGUNA KANA	919

Cuadro A1. Indicadores sociodemográficos y servicios de los centros proveedores de servicios cercanos a carreteras y sus localidades atendidas, 2000 *(Continúa)*

Centro	Municipio Clave	Localidad	Población total
	FELIPE CARRILLO PUERTO		
7	230020105	NARANJAL PONIENTE	653
	FELIPE CARRILLO PUERTO		
8	230020108	NOH-BEC	1 830
	OTHON P. BLANCO		
	230040102	SIETE HERMANOS, LOS	7
	230040485	ESPERANZA, LA	6
	FELIPE CARRILLO PUERTO		
9	230020118	PETCACAB	751
	FELIPE CARRILLO PUERTO		
10	230020126	POLYUC	1 114
	FELIPE CARRILLO PUERTO		
11	230020131	PRESIDENTE JUAREZ	846
	230020915	GIRASOL, EL	5
	FELIPE CARRILLO PUERTO		
12	230020139	RAMONAL	455
	FELIPE CARRILLO PUERTO		
13	230020182	SAN JOSE SEGUNDO	313
	FELIPE CARRILLO PUERTO		
14	230020239	SEÑOR	2 362
	FELIPE CARRILLO PUERTO		
15	230020248	TEPICH	2 145
	230020763	TEPICH	2
	FELIPE CARRILLO PUERTO		
16	230020259	TUZIK	632
	FELIPE CARRILLO PUERTO		
17	230020276	X-HAZIL SUR	1 197
	FELIPE CARRILLO PUERTO		
18	230020282	X-PICHIL	1 244
	FELIPE CARRILLO PUERTO		
19	230020284	X-YATIL	949
	230020193	SAN LUIS	139
	FELIPE CARRILLO PUERTO		
20	230020287	YAXLEY	565
	FELIPE CARRILLO PUERTO		
21	230020306	ANDRES QUINTANA ROO	281
	230020576	MONTE ROJO	2
	FELIPE CARRILLO PUERTO		
22	230020314	CHAN SANTA CRUZ	496
	FELIPE CARRILLO PUERTO		
23	230020324	FRANCISCO I. MADERO	186
	FELIPE CARRILLO PUERTO		
24	230020325	FRANCISCO MAY	166
	FELIPE CARRILLO PUERTO		
25	230020340	NUEVO ISRAEL	438
	FELIPE CARRILLO PUERTO		
26	230020400	KAMPOKOLCHE	431
	OTHON P. BLANCO		
27	230040012	BUENAVISTA	682
	230040692	SINAI, EL	2
	230041120	SAN PEDRO	7
	230041121	JESUS MARIA Y JOSE	2
	230041640	PASADITA, LA	1
	OTHON P. BLANCO		
28	230040014	CACAO	1 719
	230041666	PRIMITIVO VALDOMINOS	8
	OTHON P. BLANCO		
29	230040018	CAOBAS	1 364
	230041561	LAGUNA, LA	2
	OTHON P. BLANCO		
30	230040021	LIMONES	1 882
	230041279	ANASTACIO VALDEZ HUCHIN	7
	230041439	NARANJAL, EL	6
	OTHON P. BLANCO		
31	230040024	CHACCHOBEN	655
	230040716	SAN JUAN	6
	230041427	GREGORIO PECH	1
	230042318	MANUEL RAZ	1
	OTHON P. BLANCO		
32	230040027	DIVORCIADOS, LOS	961
	OTHON P. BLANCO		
33	230040053	MAHAHUAL	149
	230040296	RANCHO BELEN	5
	230041102	BENQUE SOYA	5
	230041105	KILOMETRO CINCUENTA Y CINCO	47
	230042141	DIVINA ESPERANZA, LA	3
	OTHON P. BLANCO		
34	230040060	NACHI COCOM	748
	OTHON P. BLANCO		
35	230040067	PALMAR	939
	230040110	SACXAN	684
	OTHON P. BLANCO		
36	230040074	REFORMA	932
	230041932	CARLOS DELGADO	9
	230042025	LAURELES	2
	OTHON P. BLANCO		
37	230040077	SABIDOS	1 344
	OTHON P. BLANCO		
38	230040098	SUBTENIENTE LOPEZ	1 594
	OTHON P. BLANCO		
39	230040104	UCUM	1 240
	230040136	CARLOS A. MADRAZO	1 545
	230040969	HERMANOS CANTU	2
	230040973	SAN PABLO	7
	230041873	JUAN SARABIA	41
	OTHON P. BLANCO		
40	230040106	UNION, LA	1 390
	OTHON P. BLANCO		
41	230040108	VALLEHERMOSO	620
	FELIPE CARRILLO PUERTO		
	230020322	EMILIANO ZAPATA	527
	OTHON P. BLANCO		
42	230040114	XUL-HA	1 741
	230040216	ARCO IRIS	37
	230040688	SILVANO PUC BRICEÑO	1
	230040959	FLOR, LA	6
	230040960	RANCHO ESCONDIDO	6
	230040971	LINDA VISTA	1
	230041281	ANGEL	2
	230041292	AURORA, LA	2
	230041335	CITRICOS, LOS	6
	230041353	DANIEL PINEDA GODOY	6
	230041382	ESFUERZO, EL	7
	230041385	ESPEJO, EL	2
	230041391	SAN JOSE	6
	230041895	MANUEL VEGA HERRERA	8
	230041995	INNOMINADO	1
	230042018	JOSE RAFAEL	5
	230042068	PRODUCTOR R, EL	4
	230042076	RAMON DZIB	2
	OTHON P. BLANCO		
43	230040115	ALTOS DE SEVILLA	442
	OTHON P. BLANCO		
44	230040117	TOMAS GARRIDO CANABAL	376
	OTHON P. BLANCO		
45	230040119	SAN PEDRO PERALTA	903
	230040163	LAZARO CARDENAS SEGUNDO	683
	OTHON P. BLANCO		
46	230040128	BLANCA FLOR	662
	230042049	MIL MILLAS AL SUR	3
	OTHON P. BLANCO		
47	230040129	BUENA ESPERANZA	430
	OTHON P. BLANCO		
48	230040144	ZAMORA	485
	230040227	DIECIOCHO DE MARZO	308
	230041463	PRIMAVERA, LA	3

Cuadro A1. Indicadores sociodemográficos y servicios de los centros proveedores de servicios cercanos a carreteras y sus localidades atendidas, 2000 *(Continúa)*

Centro	Municipio Clave	Localidad	Población total
	OTHON P. BLANCO		
49	230040148	FRANCISCO VILLA	111
	OTHON P. BLANCO		
50	230040165	MANUEL AVILA CAMACHO	829
	230041715	RUBI, EL	26
	230041981	INNOMINADO	1
	OTHON P. BLANCO		
51	230040166	MARGARITA MAZA DE JUAREZ	318
	OTHON P. BLANCO		
52	230040184	PUCTE	1 726
	230041401	FLOR DE PUCTE, LA	3
	OTHON P. BLANCO		
53	230040200	SAN ROMAN	529
	230040231	EDEN, EL	2
	OTHON P. BLANCO		
54	230040201	SERGIO BUTRON CASAS	2 276
	230042254	ALFREDO BARRADAS DOMINGUEZ	3
	230042257	GALERAS	1
	230042261	LOMA SECA	4
	OTHON P. BLANCO		
55	230040205	TRES GARANTIAS	820
	OTHON P. BLANCO		
56	230040225	LUIS ECHEVERRIA ALVAREZ	748
	230042297	HUMBERTO QUIJANO	2
	OTHON P. BLANCO		
57	230040229	DOS AGUADAS	211
	OTHON P. BLANCO		
58	230040235	FRANCISCO J. MUJICA	176
	OTHON P. BLANCO		
59	230040245	MOROCOY	1 478
	230041250	BAJIO, EL	4
	230042223	RAFAEL	5
	OTHON P. BLANCO		
60	230040252	NUEVO BECAR	668
	OTHON P. BLANCO		
61	230040259	OTILIO MONTAÑO	440
	OTHON P. BLANCO		
62	230040264	RAUDALES	209
	230041409	GILBERTO CARRILLO	1
	OTHON P. BLANCO		
63	230040266	RIO VERDE	551
	230042341	TRES MARIAS, LAS	4
	OTHON P. BLANCO		
64	230040267	JOSE NARCISO ROVIROSA	1 192
	230040032	SAN FRANCISCO BOTES	579
	OTHON P. BLANCO		
65	230040303	LIBERTAD, LA	487
	OTHON P. BLANCO		
66	230040583	MAYA BALAM	1 724
	OTHON P. BLANCO		
67	230041042	MIGUEL ALEMAN	710
	JOSE MARIA MORELOS		
68	230060018	CANDELARIA	810
	JOSE MARIA MORELOS		
69	230060027	OTHON P. BLANCO	456
	JOSE MARIA MORELOS		
70	230060040	SAN DIEGO	517
	JOSE MARIA MORELOS		
71	230060057	ESPERANZA, LA	592
	JOSE MARIA MORELOS		
72	230060061	GAVILANES	240
	JOSE MARIA MORELOS		
73	230060130	POZO PIRATA	153
	230060431	SANTA MARGARITA	11
	JOSE MARIA MORELOS		
74	230060135	PUERTO ARTURO	561
	JOSE MARIA MORELOS		
75	230060146	SACALACA	1 058
	JOSE MARIA MORELOS		
76	230060167	SAN FELIPE PRIMERO	665
	230060351	COQUETA, LA	5
	230060356	PETEN HAY	1
	230060428	ADRIANA	4
	230060493	SAN LUIS	3
	JOSE MARIA MORELOS		
77	230060217	SANTA GERTRUDIS	820
	230060133	PRESUMIDA, LA	1 110
	230060353	PALMAS, LAS	3
	230060383	SAN NICOLAS	14
	230060560	RANCHO GUADALUPE	2
	230060569	CRUCERO, EL	13
	230060575	MARIA DE JESUS	3
	JOSE MARIA MORELOS		
78	230060272	X-CABIL	865
	JOSE MARIA MORELOS		
79	230060278	KANCABCHEN	951
	JOSE MARIA MORELOS		
80	230060296	PLAN DE LA NORIA	228
	LAZARO CARDENAS		
81	230070005	CEDRAL, EL	707
	230070052	ERMITA, LA	6
	LAZARO CARDENAS		
82	230070008	CHIQUILA	1 094
	230070222	DAVID GUSTAVO GUTIERREZ RUIZ	3
	LAZARO CARDENAS		
83	230070018	NUEVO XCAN	901
	230070279	GUADALUPE	14
	230070322	SAN PEDRO PRIMERO	6
	LAZARO CARDENAS		
84	230070023	SAN ANGEL	797
	LAZARO CARDENAS		
85	230070030	SAN JUAN DE DIOS	330
	LAZARO CARDENAS		
86	230070033	SAN MARTINIANO	180
	LAZARO CARDENAS		
87	230070038	SOLFERINO	762
	LAZARO CARDENAS		
88	230070039	TINTAL, EL	786
	230070021	POCITO, EL	107
	LAZARO CARDENAS		
89	230070041	NUEVO VALLADOLID	1 114
	230070007	CRISTOBAL COLON	286
	230070124	NUEVO VALLADOLID UNO	2
	230070293	POCITO, EL	2
	BENITO JUAREZ		
	230051014	HIPOLITO MANRIQUEZ	1
	230051098	MALVONES, LOS	3
	LAZARO CARDENAS		
90	230070043	IGNACIO ZARAGOZA	1 727
	230070013	IDEAL, EL	694
	230070168	SAN ISIDRO	11
	SOLIDARIDAD		
91	230080056	COBA	918
SAN LUIS POTOSÍ			
	AHUALULCO		
1	240010011	CERRITO DE ROJAS	1 025
	240010029	SANTA PETRONILA	176
	240010049	ZAPATERO, EL	324
	ALAQUINES		
2	240020001	ALAQUINES	1 188
	240020007	CERRO GRANDE	7
	240020014	MESA DE SAN FRANCISCO (MESA DE SAN JOSE)	89

Cuadro A1. Indicadores sociodemográficos y servicios de los centros proveedores de servicios cercanos a carreteras y sus localidades atendidas, 2000 *(Continúa)*

Centro	Municipio Clave	Localidad	Población total
	240020052	CRUCERO DEL LLANO	6
	240020057	ALAQUINES (GREGORIO MALDONADO)	7
	240020058	BARRIO DE SAN ANTONIO	5
	240020060	COLONIA INDIGENA (PASCUAL OSORIO ORTEGA)	9
	240020064	SALITRILLO, EL (JUAN OLVERA)	1
3	ALAQUINES 240020004	CAÑADA, LA	915
	240020011	MALDONADO DE LOS MARTINEZ	237
4	ALAQUINES 240020012	MARTINEZ	1 059
5	ALAQUINES 240020017	OJO DE AGUA	221
	240020026	RINCON GRANDE	23
	240020038	NOGALES	25
6	AQUISMON 240030001	AQUISMON	1 764
	240030043	TANCUIME	1 453
	240030056	CHOY, EL	7
	240030103	LANIM	909
	240030104	TAHUILATZEN	461
	240030296	LAZARO CASTILLO (LA LABOR DEL LIENZO CHARRO)	7
7	AQUISMON 240030029	SAN PEDRO DE LAS ANONAS	1 466
	240030126	MAGUEY, EL	7
	240030223	SAN PABLO	25
	240030242	UNION CATORCE, LA	11
	240030289	SACRIFICIO, EL	5
	240030298	LIMON, EL	31
8	AQUISMON 240030038	TAMAPATZ	923
	240030004	ALITZE, EL	660
	240030017	MUHUATL	732
	240030023	PAXALJA	949
	240030052	ZOPOPE, EL	1 331
	240030079	OCTUJUB O CAMPECHE	641
	240030292	ALTENAM (LA BANQUETA)	54
9	AQUISMON 240030040	TAMPAXAL	936
	240030007	BARRIO LA CRUZ	375
	240030036	MESA, LA	158
	240030050	XOLMON	637
	240030071	BARRIO DE JOLJA	180
	240030081	SANTA RITA	334
	240030098	SAN ISIDRO	545
	240030136	SAN FRANCISCO	289
	240030226	SAN JUANITA	142
	240030232	ANIMAS, LAS	95
	240030238	LIMONES, LOS	17
	240030240	MINA DE BELEMONT	69
	240030266	JACTZEN	21
	240030297	TUNEL, EL	59
	240030299	MINA, LA	332
	240030303	VIDALES, LOS	67
10	AQUISMON 240030041	TAMPEMOCHE	1 696
	240030024	PUHUITZE	690
	240030234	CARACOL, EL	37
11	AQUISMON 240030044	TANCHACHIN	876
	240030059	VEGAS, LAS	4
	240030142	RANCHO EL AFAN (LA CHOYOSA)	1
	240030143	CEIBA, LA (LOS CORRALES)	1
12	AQUISMON 240030047	TANZOZOB	490
	240030014	MESA, LA	88
	240030088	REFORMA, LA	187
	240030089	YERBABUENA	134
	240030090	SABINO, EL	15
	240030091	TANCHOPOL	187
	240030114	PUERTO DE TANZOZOB	263
	240030221	JAGÜEY CERCADO	187
	240030250	CANELOS, LOS	39
13	AQUISMON 240030096	SAUZ, EL (EL SAUCITO)	399
	240030264	RANCHO LA ILUSION	6
14	CATORCE 240060010	CARDONCITA, LA	424
	240060178	VALLE VERDE	12
15	CATORCE 240060012	ESTACION CATORCE	1 066
	240060029	PERROS DUROS	10
	240060043	SAN JOSE DE LOS QUINTOS	46
	240060111	SAN JOSE DE LOS LUCAS	7
16	CATORCE 240060032	POTRERO, EL	361
	240060036	REFUGIO, EL (LA LUZ)	158
	240060134	ESPOLON, EL	32
17	CATORCE 240060051	SANTA MARIA DEL REFUGIO	385
18	CEDRAL 240070010	CUAREJO, EL	252
	240070006	BOQUILLA, LA	112
	240070008	CRUCITA, LA	76
	240070011	ESPIRITU, EL	79
	240070034	SAN ANTONIO DE LOS MONTOYA	72
19	CEDRAL 240070037	SAN ISIDRO	895
	240070019	NORIA DE DOLORES	276
	240070059	SAN JOSE DE LA PORRA	16
	240070095	ALVARADO, LOS (SAN JOSE DEL RAMILLETE)	30
	240070121	CANDELARIA, LA	2
20	CEDRAL 240070045	SANTA RITA DEL SOTOL	394
21	CERRITOS 240080011	JOYA DE LUNA	753
	240080025	RINCON DE BANDA	143
22	CIUDAD DEL MAIZ 240100007	COLONIA ALVARO OBREGON	1 420
23	CIUDAD DEL MAIZ 240100043	COLONIA LAGUNILLAS	731
	240100079	RANCHO NUEVO	101
24	CIUDAD DEL MAIZ 240100046	COLONIA AGRICOLA MAGDALENO CEDILLO	1 098
	240100086	SAN JUAN DEL LLANO	443
25	CIUDAD DEL MAIZ 240100065	PALOMAS	2 156
26	CIUDAD DEL MAIZ 240100091	SAN RAFAEL CARRETERA	454
	240100090	SAN RAFAEL MATRIZ	564
	240100164	NUEVO SAN RAFAEL	445
27	CIUDAD DEL MAIZ 240100095	TANQUE DE LOS ANGELES (EL VENADITO)	849
28	CIUDAD FERNANDEZ 240110006	LABOR VIEJA	880
	240110011	NORIA, LA	659
	240110121	HUERTA EL HUASTECO (POTRERO EL HUASTECO)	7
	240110130	HUERTA, LA	10
29	CIUDAD FERNANDEZ 240110016	REFORMA, LA	1 483
	240110022	SOLANO	499
	240110131	RANCHO SAN JUAN	5
30	TANCANHUITZ DE SANTOS 240120004	ARMAS, LAS	903
	240120020	PALMIRA NUEVO	353

Cuadro A1. Indicadores sociodemográficos y servicios de los centros proveedores de servicios cercanos a carreteras y sus localidades atendidas, 2000 *(Continúa)*

Centro	Municipio Clave	Localidad	Población total
	240120067	DORADO, EL	15
	240120168	JOPOYMOM SEGUNDA SECCION	29
	240120298	ERMILO RAMIREZ GUZMAN (LAS ARMAS)	6
	TANLAJAS		
	240410095	QUELABITAD	211
	CIUDAD VALLES		
31	240130010	PUJAL, EL (ALVARO OBREGON)	1 406
	240130168	REFUGIO, EL	30
	240130307	GRITADERO	121
	240130665	PORVENIR, EL	8
	240130666	RANCHO LA LIMA	8
	240130802	LIMA, LA (ASERRADERA)	6
	240130865	IRENE GONZALEZ DELGADO (PUJAL)	5
	240130916	POCITO, EL (LA CASCAJERA)	16
	240130929	RANCHO LA POZA (EL REMOLINO)	2
	240131034	FIDELA GONZALEZ (EL REMOLINO)	1
	CIUDAD VALLES		
32	240130038	SIDRAL, EL (SAN MIGUEL EL SIDRAL)	309
	240130060	CHIPICO	18
	240130314	PEDREGOSA, LA	4
	240130629	PINOLILLO, EL	9
	240130630	ENCANTADA, LA	3
	240130631	JOBO, EL	6
	240130745	BARRANCO, EL (EL ROSARIO)	31
	240130784	CAMPO DEL CAPULIN	11
	240130785	CINCO, EL	37
	240130797	LOMITA, LA	27
	240130801	BANCO, EL	5
	240130884	LEONARDO TREJO FLORES	4
	240130885	LOMA DEL BARRANCO	26
	240131015	PAILA, LA	6
	CIUDAD VALLES		
33	240130082	IGNACIO ZARAGOZA	824
	240130817	BEJUQUITO, EL	7
	CIUDAD VALLES		
34	240130084	GUSTAVO GARMENDIA (LA UNION)	451
	240130835	CHUBASCO, EL	1
	CIUDAD VALLES		
35	240130107	LIMA, LA	1 350
	240130180	SAN ANTONIO HUICHIMAL	681
	240130210	SUBIDA, LA	1 270
	240130467	RANCHO NUEVO	113
	CIUDAD VALLES		
36	240130162	RASCON	2 494
	240130268	CASA BLANCA	188
	240130827	CAMPO EL ARROZAL	3
	240130849	CRUCERO DE LA MULA	5
	CIUDAD VALLES		
37	240130182	SAN DIEGUITO	674
	240130680	SAN FRANCISCO	89
	240130735	RANCHO LOS CEDROS	1
	240131057	SAN DIEGUITO (CIRILO RAMIREZ)	1
	CIUDAD VALLES		
38	240130224	TANTOBAL	632
	240130031	CAROLINA, LA	10
	240130069	RANCHO LOS ENRIQUES	6
	240130097	JOPOY, EL	111
	240130122	MORITAS, LAS	19
	240130850	CRUCERO DE TANTOBAL	13
	240130934	RANCHO SAN JOSE	8
	COXCATLAN		
39	240140001	COXCATLAN	2 234
	240140006	AYOLCO	4
	240140009	COLALTITLA	121
	240140012	IXTIAMEL	117
	240140021	QUILICO	79
	240140022	SABINO, EL	333
	240140023	SAN ANDRES	397
	240140027	PALZOQUILLO	55
	240140036	TIOAMEL	273
	240140037	TLAPANI	360
	240140043	JOBOS, LOS	100
	240140045	BARRIO TEPETZINTLA DOS	138
	240140046	MAYTLA (EL CIRUELO)	164
	240140055	RANCHO EL PESCADITO	47
	240140066	BARRIO DEL ZOCOTE	6
	240140069	PANUHUAYA	68
	240140072	RANCHO COLALTITLA	57
	240140075	COMUNIDAD TEPETZINTLA	56
	240140076	BARRIO LA PALMA	51
	240140078	RANCHO SAN PABLO (IGNACIO SANCHEZ)	7
	240140079	RANCHO SAN PABLO (MELESIO HERNANDEZ)	29
	240140081	SAN MIGUEL (EL NARANJAL)	20
	TANCANHUITZ DE SANTOS		
	240120049	TLAMAYA	42
	240120084	ZOJUALO	358
	240120118	ATEMPA	35
	240120121	CACALAYO	11
	240120170	ALJUANTZINTLA	22
	240120244	TECAMASHOCHIO	27
	240120248	TZOYACO	1
	CHARCAS		
40	240150002	ALVARO OBREGON (ESTACION LOS CHARCOS)	728
	CHARCAS		
41	240150019	GUADALUPE VICTORIA	223
	240150117	CERRITO DE PIEDRAS	29
	240150168	DIVISADERO, EL	4
	GUADALCAZAR		
42	240170001	GUADALCAZAR	1 184
	240170125	SAN NICOLAS	15
	240170171	SOCIEDAD GANADERA	2
	GUADALCAZAR		
43	240170011	CHARCO BLANCO	544
	240170147	ENTRONQUE DE GUADALCAZAR	5
	GUADALCAZAR		
44	240170017	HINCADA, LA	973
	GUADALCAZAR		
45	240170018	HUIZACHE, EL	487
	GUADALCAZAR		
46	240170026	NARANJITA, LA	252
	240170056	SAN GREGORIO	164
	240170086	SAN JUANITO DE ANHELO	4
	GUADALCAZAR		
47	240170028	NEGRITAS, LAS	1 092
	GUADALCAZAR		
48	240170071	SANTA RITA DEL RUCIO	310
	GUADALCAZAR		
49	240170072	SANTO DOMINGO	856
	HUEHUETLAN		
50	240180004	HUICHIHUAYAN	2 054
	240180002	CHUNUNTZEN UNO	833
	240180031	CHUNUNTZEN DOS SECCION CINCO	179
	240180045	RAMON GALVAN	5
	240180047	SAN JUANITO	9
	240180053	COMPLEMENTO CHUNUNTZEN	96
	COXCATLAN		
	240140002	AJACACO	150
	240140031	TAZAQUIL EJIDO	612
	HUEHUETLAN		
51	240180012	TANTOCOY UNO	809
	240180005	JILIM TANTOCOY TRES	514
	240180007	LIMONCITO, EL	77
	240180008	PIMIENTA, LA	615
	240180009	SAN JOSE (SAN JOSE DE LAS FLORES)	618
	240180013	CRUZ BLANCA (TANTOCOY DOS)	466
	240180028	CHUNUNTZEN DOS SECCION UNO	318
	240180038	CHUNUNTZEN DOS SECCION DOCE	158
	240180039	ESPERANZA, LA	9
	240180044	PEDRERA, LA	62

Cuadro A1. Indicadores sociodemográficos y servicios de los centros proveedores de servicios cercanos a carreteras y sus localidades atendidas, 2000 *(Continúa)*

Centro	Municipio Clave	Localidad	Población total
	240180048	TABLETA, LA	105
	240180059	TANTOCOY UNO (JORDAN GALVAN)	9
	LAGUNILLAS		
52	240190001	LAGUNILLAS	529
	240190008	CARRIZALITO, EL	1
	240190022	LAGUNA COLORADA	61
	240190068	TIERRAS BLANCAS	18
	240190071	POTRERO, EL	3
	240190076	RANCHO EL OASIS	3
	LAGUNILLAS		
53	240190023	LAGUNA VERDE	266
	240190006	CAPULIN, EL	138
	LAGUNILLAS		
54	240190032	PINIHUAN (RIO PINIHUAN)	630
	240190055	COCO, EL	49
	240190061	GATO, EL	19
	240190075	LADRILLERA, LA	23
	240190078	ANTEOCO MARTINEZ OLVERA (LAMBARRIA)	6
	240190079	BARRIO, EL	8
	240190080	INES REYNOSO MARTINEZ	4
	240190084	DIVISADERO, EL	5
	LAGUNILLAS		
55	240190044	SAN RAFAEL	993
	MATEHUALA		
56	240200037	MEZQUITE, EL	354
	240200191	TROPICO DE CANCER	16
	MATEHUALA		
57	240200056	POCITOS, LOS	477
	MATEHUALA		
58	240200093	SANTA CRUZ	587
	240200142	VERGEL Y EL OASIS, EL	4
	240200143	CERRITO DE SANTA CRUZ	6
	240200144	BAJIO, EL	17
	240200145	RANCHO SANTA ELENA	17
	240200181	RANCHO EL PALMAR	3
	MATEHUALA		
59	240200100	TANQUE COLORADO	793
	VILLA DE GUADALUPE		
	240470070	CHILARES, LOS	370
	240470077	ALTAMIRA	9
	MEXQUITIC DE CARMONA		
60	240210001	MEXQUITIC DE CARMONA	924
	240210043	LLANITO, EL	107
	240210046	MILPILLAS	501
	240210121	PLAYA, LA	153
	240210136	MEXQUITIC DE CARMONA (JUANA ESQUIVEL)	6
	240210143	MORAS, LAS (BUENAVISTA)	27
	MEXQUITIC DE CARMONA		
61	240210023	COMUNIDAD CORTE PRIMERO	1 875
	240210024	COMUNIDAD DE CORTE SEGUNDO	1 342
	240210103	BRAVO, EL	148
	240210115	CARRILLO, EL	307
	MEXQUITIC DE CARMONA		
62	240210026	ESTANZUELA	1 175
	240210008	CABRA, LA	175
	240210016	CERRITO DE MARAVILLAS	509
	240210124	CERRITO DE ESTANZUELA	201
	240210128	SANCHEZ, LOS	31
	MEXQUITIC DE CARMONA		
63	240210060	PUERTO DE PROVIDENCIA	1 135
	240210104	SAN SALVADOR	108
	MEXQUITIC DE CARMONA		
64	240210062	RINCON DEL PORVENIR	1 147
	240210036	JIMENEZ, LOS	175
	240210138	ENTRONQUE, EL	7
	MEXQUITIC DE CARMONA		
65	240210075	TAPONA, LA	806
	MOCTEZUMA		
66	240220006	BARRANCAS	339
	240220037	PIEDRA COLORADA	26
	240220051	SAN ISIDRO	55
	240220062	SAN VICENTE	22
	240220063	SAUCITO, EL	75
	240220081	LOMA, LA	4
	240220134	SAN JOSE DE LA TIENDITA	13
	240220140	RANCHO NUEVO	12
	240220143	POLVORIN, EL	2
	240220153	RANCHO SANTA FE	4
	240220159	TREINTA Y TRES, EL (EL POLVITO)	2
	240220186	RANCHO EL POTOSINO	5
	240220191	RANCHO SAN MATIAS	8
	MOCTEZUMA		
67	240220013	CRUCES	589
	MOCTEZUMA		
68	240220014	CUCAMO	389
	240220020	ESTANCO, EL	185
	240220072	CUEVAS, LAS	44
	240220080	HORICUEME, EL	39
	240220082	MALPASO	256
	240220083	MATANCILLAS, LAS	194
	240220088	PALO BLANCO	34
	240220090	PILITAS, LAS	90
	240220106	SOLEDAD, LA	128
	240220158	TIMIZCUAN	5
	240220177	ARMANDO VELEZ (COYOTILLOS)	7
	240220178	JOYA, LA	20
	RAYON		
69	240230006	AMOLADERAS	452
	240230051	QUERETANA, LA	25
	RIOVERDE		
70	240240057	PASO DE SAN ANTONIO	427
	240240069	REFUGIO, EL	64
	240240339	COYOTE, EL (EL RINCON)	5
	RIOVERDE		
71	240240064	PROGRESO	2 253
	RIOVERDE		
72	240240075	SAN FRANCISCO	1 457
	240240442	MAJADA, LA (HILARIO RODRIGUEZ MARTINEZ)	3
	RIOVERDE		
73	240240081	SAN JOSE DEL TAPANCO	1 634
	240240151	VALLE FLORIDO	184
	RIOVERDE		
74	240240100	ZAPOTE, EL	715
	240240350	JABONERA, LA	10
	SALINAS		
75	240250021	PALMA PEGADA	1 618
	240250014	GUADALUPITO	80
	SAN ANTONIO		
76	240260009	TANCHAHUIL	870
	TANCANHUITZ DE SANTOS		
	240120030	TZEPACAB PRIMERA SECCION	220
	240120064	COCO, EL	18
	240120076	IZOTE, EL	46
	240120088	HAC-MOM (TAMALETOM SEGUNDA SECCION)	6
	240120092	LOMA, LA	37
	240120100	ESPERANZA, LA	44
	240120105	TZEPACAB SEGUNDA SECCION TZAPICTE	221
	240120132	CARRIZOS, LOS	23
	240120138	CRUZ, LA	75
	240120147	CHACA, LA	15
	240120154	CHIQUILIXCO	34
	240120157	DHIPAK-MOM	47
	240120171	JUK, EL	38
	240120173	LAY-MOM	44
	240120175	MANGO, EL	12

Cuadro A1. Indicadores sociodemográficos y servicios de los centros proveedores de servicios cercanos a carreteras y sus localidades atendidas, 2000 *(Continúa)*

Centro	Municipio Clave	Localidad	Población total
	240120186	POXOL	30
	240120191	SABINO, EL	48
	240120193	RANCHO EL SACRIFICIO	1
	240120205	TEMPEXQUISTITLA	191
	240120208	TEYJA	102
	240120217	TZABAC	29
	240120219	TZEJELJA	60
	240120220	TZEPACAB-MOM	92
	240120222	TZIMPUSTELLO	76
	240120224	VADO, EL	7
	240120231	HAC-MOM	123
	240120232	ITIL-MOM	61
	240120251	PECHPECHTLA	54
	SAN ANTONIO		
	240260020	RANCHO NUEVO	10
	240260022	LANIM	2
	240260037	CRUCERO DE LEJEM, EL	94
	240260052	LANASH (EL NARANJAL)	65
	240260055	COLONIA EL PROGRESO	326
	240260057	TAMARINDO, EL	132
	240260060	UNUP, EL	3
	240260073	RANCHO PALMERAS	12
	SAN ANTONIO		
77	240260011	TOCOY	1 148
	240260003	IPTE	90
	240260005	PATNEL	412
	240260010	TANJAJNEC	549
	240260012	XOLOL	301
	240260014	TZABITAD	56
	240260015	TANGILIL UNO	2
	240260016	TANGILIL DOS (LUIS MARTELL)	7
	240260017	TANGILIL TRES (LEONARDO BERBERENA)	4
	240260058	TENTELTUJUB	28
	240260068	LAJID	6
	TANLAJAS		
	240410022	OJOX	374
	240410152	TAMBAC OJOX	11
	SAN LUIS POTOSI		
78	240280218	BOCAS (ESTACION BOCAS)	1 068
	240280214	ANCON, EL	107
	240280248	MARAVILLAS	231
	240280376	VARAL, EL	24
	240280385	CERRO DE LA VIRGEN (SAN JUAN DE BOCAS)	142
	240280447	SANTUARIO, EL	329
	240280453	CARRIL, EL	27
	240280596	REBAJES, LOS	8
	240280602	EJIDO DE BOCAS (LAS TABLITAS)	5
	SAN MARTIN CHALCHICUAUTLA		
79	240290035	HUAYAL, EL	771
	240290005	AGUACATE SEGUNDO (ANEXO AL CARRIZO)	76
	240290052	MEZQUITAL	25
	240290066	POZA REDONDA	231
	240290137	RANCHO GRANDE	7
	240290142	COYOLITO	52
	240290213	RODEO, EL (EL NARANJO)	16
	240290270	RANCHO DOS ARBOLITOS	9
	SAN MARTIN CHALCHICUAUTLA		
80	240290065	POTRERO, EL	331
	240290029	DOMINGO ZAPOYO	482
	240290054	OCTLAMECAYO	390
	240290074	SAN PEDRO	26
	240290080	TEMPEXQUITITLA	434
	240290119	TEXQUICO	9
	240290186	MANANTIAL	164
	240290205	PORVENIR, EL	8
	240290278	SAN GABRIEL	7
	240290294	PILAS, LAS	6
	SAN MARTIN CHALCHICUAUTLA		
81	240290082	TEPEMICHE	373
	240290051	MEXICANO, EL	4
	240290083	TEPETATE (RANCHO NUEVO)	234
	240290192	ARROYO CAJON	3
	240290193	POZA RICA	5
	240290222	SINAI, EL (EL MEXICANO)	4
	240290224	SANTA RITA	8
	240290234	PRADO, EL (EL MEXICANO)	5
	240290269	DESCANSO, EL (RAMON JONGUITUD)	2
	240290287	TESTERAZO (PUENTE CAJON DE GATOS)	10
	SAN NICOLAS TOLENTINO		
82	240300001	SAN NICOLAS TOLENTINO	716
	240300074	RODADILLO, EL	4
	SAN NICOLAS TOLENTINO		
83	240300042	SAN MARTIN DE ABAJO	359
	240300005	AGUA ZARCA	62
	SAN NICOLAS TOLENTINO		
84	240300045	SANTA CATARINA	1 718
	SANTA CATARINA		
85	240310006	CALABAZAS (SAN FRANCISCO DEL SAUCE)	430
	240310042	CERCADA, LA	91
	240310070	TORTUGAS	39
	240310092	FRIJOLARES	54
	SANTA CATARINA		
86	240310026	PUERTA DEL SALTO	120
	240310035	SAN NICOLAS TAMPOTE (TAMPOTE)	169
	SANTA CATARINA		
87	240310032	SANTA MARIA ACAPULCO	470
	240310009	COMPUERTA, LA	186
	240310019	MEZQUITAL, EL	200
	240310030	SAN JOSE	359
	240310031	SAN PEDRO	341
	240310106	PALMITA, LA	23
	SANTA MARIA DEL RIO		
88	240320048	CARMEN, EL	460
	240320205	PUERTA, LA	58
	240320230	REFUGIO, EL	54
	SANTA MARIA DEL RIO		
89	240320077	ENRAMADAS	1 280
	240320219	PUERTO DE VICTORIA	153
	240320251	SAN JUAN CAPISTRAN	391
	ZARAGOZA		
	240550009	ARREATE, EL	156
	240550178	EJIDO LA ENRAMADA	65
	240550192	POLVORIN, EL	18
	SANTA MARIA DEL RIO		
90	240320085	FUERTE, EL	1 611
	240320011	ANGELES, LOS (TRES GUERRAS)	7
	240320028	BELEN	18
	240320337	JOYITA, LA	7
	240320379	RANCHO SOLARES	10
	240320461	MOLINO, EL	8
	240320547	CHORRITO, EL	11
	SANTA MARIA DEL RIO		
91	240320151	OJO CALIENTE	1 558
	240320204	PUEBLITO, EL	361
	240320295	HUIZACHE, EL	230
	240320517	LOMA BONITA	116
	240320518	PRESA DEL CONVENTO	97
	SANTO DOMINGO		
92	240330001	SANTO DOMINGO	712
	SANTO DOMINGO		
93	240330014	ILLESCAS	1 891
	SANTO DOMINGO		
94	240330015	JESUS MARIA	1 832
	SANTO DOMINGO		
95	240330025	SAN JUAN DEL SALADO	486

Cuadro A1. Indicadores sociodemográficos y servicios de los centros proveedores de servicios cercanos a carreteras y sus localidades atendidas, 2000 *(Continúa)*

Centro	Municipio Clave	Localidad	Población total
	SANTO DOMINGO		
96	240330036	VICTORIA, LA	312
	240330004	BOZAL, EL	88
	SAN VICENTE TANCUAYALAB		
97	240340028	SAN FRANCISCO CUAYALAB	1 580
	240340138	RANCHO JUMAISA	6
	240340205	TANQUILIN	2
	SAN VICENTE TANCUAYALAB		
98	240340074	SAN JUAN DE LAS VEGAS	454
	240340040	TAZAJERAS	222
	240340183	NUEVO CENTRO DE POBLACION BENITO JUAREZ	70
	240340238	RANCHO BORRON	16
	TAMASOPO		
99	240360024	DAMIAN CARMONA	2 039
	240360086	HUAMUCHIL	199
	240360220	COYOTE, EL	5
	TAMASOPO		
100	240360061	SANTA MARIA TAMPALATIN	499
	240360245	RINCON, EL	28
	240360280	TANTOLA, LA	22
	TAMAZUNCHALE		
101	240370005	AGUAZARCA	2 259
	240370116	BANDERA, LA	210
	240370250	REFORMA, LA (EL LINDERO)	247
	TAMAZUNCHALE		
102	240370099	TIANGUISPICULA	956
	240370070	RANCHO NUEVO	573
	240370120	LIMAJYO	185
	240370121	CACALACAYO	178
	240370122	TECOMATE UNO	179
	TAMAZUNCHALE		
103	240370102	TLALNEPANTLA	2 419
	240370063	PEMUCHO	966
	240370148	CARRIZAL, EL	595
	240370206	TOROJATL	73
	240370284	TLACHIHUALAMEL	79
	TAMPACAN		
104	240380017	HUEXCO, EL	1 079
	240380031	NARANJOS, LOS	11
	240380040	REFUGIO, EL	312
	240380066	MIXCOTLA	71
	240380067	VEGAS, LAS	37
	240380074	HACIENDA DEL REFUGIO	7
	240380107	TOTOMOXTLA TRES (HUEXCO)	31
	TAMPACAN		
105	240380018	HULERO, EL	844
	240380027	MESAS, LAS	407
	240380037	LLANO, EL (LAS PALOMAS)	12
	240380043	SANTA MARIA DEL PALMAR	130
	240380078	COYOLES, LOS	8
	240380079	SANTA ANITA (EL INFIERNILLO DOS)	4
	240380083	AMPLIACION DE TEMALACACO	85
	240380085	PLAN AGUACATAL	27
	AXTLA DE TERRAZAS		
	240530003	AGUA FRIA	8
	TAMPAMOLON CORONA		
106	240390012	CARRIZAL, EL	777
	240390014	CEIBA, LA	4
	240390024	COATZAJIN	102
	240390034	CARRIZAL TRES, EL	7
	240390123	BATAN, EL	11
	240390138	SAUCE, EL	7
	240390141	NARANJO TAYABTZEN, EL (TRES PALMAS)	349
	240390208	CARRIZAL DOS, EL	6
	TAMUIN		
107	240400016	ARMAS, LAS (ESTACION LA CEIBA)	392
	240400096	CIRILO CARRILLO (LOS POCITOS)	5
	240400232	EJIDO LAS PALMAS	7
	240400603	ALTO, EL	4
	240400634	EJIDO ESTACION TAMUIN	6
	240400781	EMILIANO ZAPATA	438
	TAMUIN		
108	240400086	PALMAS, LAS	1 514
	240400107	RANCHO RIO FLORIDO	5
	240400327	RANCHO LA ISLA	2
	240400832	RANCHO EL DHORUBA (TRES FILOS)	5
	TAMUIN		
109	240400126	SANTA MARTHA	2 336
	240400510	MURCIELAGO, EL	9
	TAMUIN		
110	240400135	ESTACION TAMUIN	985
	240400247	CANAL, EL	18
	240400285	CASERAL VIEJO, EL	9
	240400309	SAN PATRICIO	29
	240400413	ESPUELA, LA	3
	240400416	TORRES, LAS	3
	240400417	RETIRO, EL	4
	240400533	PRADERA, LA	39
	240400618	CAPRICHO, EL	7
	240400670	MURALLA, LA	4
	240400678	NUEVO CASERAL	62
	TAMUIN		
111	240400372	CENTINELA, EL	767
	240400054	GAVIA, LA	23
	240400068	LOMA ALTA	141
	240400363	RANCHO AGUILA Y SOL	19
	240400370	RANCHO LA CONCHITA	9
	240400445	REFUGIO, EL	4
	240400473	RANCHO EL COLORADO	13
	240400761	RANCHO LOMA ALTA	3
	TANLAJAS		
112	240410032	SAN NICOLAS	1 016
	240410011	CONCEPCION, LA	832
	TANQUIAN DE ESCOBEDO		
113	240420016	SAGRADA FAMILIA	718
	240420004	BUENAVISTA	381
	240420034	LAUREL, EL	43
	240420039	CONQUE, EL	8
	240420041	CAPRICHO, EL	37
	240420105	DIAMANTE, EL	5
	240420121	SOLEDAD	3
	SAN VICENTE TANCUAYALAB		
	240340206	RINCON DE SAN FRANCISCO DE ASIS	3
	VANEGAS		
114	240440001	VANEGAS	2 468
	VANEGAS		
115	240440005	HUERTECILLAS	345
	VANEGAS		
116	240440018	SAN JUAN DE VANEGAS	224
	VANEGAS		
117	240440023	TEPETATE, EL	850
	VENADO		
118	240450068	TRINIDAD, LA	432
	VILLA DE ARRIAGA		
119	240460083	TEPETATE, EL	1 180
	240460172	RANCHO EL MILAGRO	10
	VILLA DE GUADALUPE		
120	240470001	VILLA DE GUADALUPE	1 019
	240470004	ARROYO SECO	117
	240470127	VILLA DE GUADALUPE (RAYMUNDO SANCHEZ)	7
	VILLA DE GUADALUPE		
121	240470035	RANCHO ALEGRE	475
	240470048	SAN RAFAEL DE SOLIS	31
	VILLA DE GUADALUPE		
122	240470041	SAN BARTOLO	237
	VILLA DE GUADALUPE		
123	240470049	SANTA ISABEL (EL POZO)	469
	VILLA DE RAMOS		
124	240490001	VILLA DE RAMOS	2 254

Cuadro A1. Indicadores sociodemográficos y servicios de los centros proveedores de servicios cercanos a carreteras y sus localidades atendidas, 2000 *(Continúa)*

Centro	Municipio Clave	Localidad	Población total
	VILLA DE RAMOS		
125	240490019	HERRADURA, LA	1 842
	VILLA DE RAMOS		
126	240490042	YOLIATL	502
	VILLA DE REYES		
127	240500007	BLEDOS	1 963
	240500012	CANDELARIA, LA	24
	240500081	ZANJA DE GRANADILLAS	9
	240500218	QUESERA, LA	3
	VILLA DE REYES		
128	240500017	EMILIANO ZAPATA	1 206
	240500023	JESUS MARIA	166
	240500028	MACHEROS, LOS	77
	240500062	EXHACIENDA DE JESUS MARIA	23
	240500070	PRESA, LA (LA PRESITA)	603
	240500090	RANCHO EL TRIUNFO	6
	240500103	RANCHO LA CONDESA	1
	240500105	RANCHO EL HUEVO	3
	240500106	RANCHO DOÑA BARBARA	7
	240500113	ESTACION JESUS MARIA	45
	240500115	RANCHO SANTA ELENA DE LA CRUZ	8
	240500164	POCITOS, LOS	61
	240500191	PROVIDENCIA, LA	53
	VILLA DE REYES		
129	240500058	VENTILLA, LA	1 650
	240500003	ALBERTO CARRERA TORRES	913
	240500128	SANTO NIÑO	9
	240500129	ESPEDITO ARMENDAREZ (SAN RAFAEL)	6
	240500168	GRANJA SAN JOSE (PUENTE DE DIOS)	17
	240500177	SOCIEDAD SAN PEDRO (SAN ISIDRO)	28
	240500184	CARMEN, EL	12
	240500189	POTRERO EL SALITRILLO (SAN GERARDO)	10
	240500202	MADRIGALES, LOS (HERNANDEZ RAMIREZ)	3
	VILLA HIDALGO		
130	240510001	VILLA HIDALGO	2 356
	VILLA HIDALGO		
131	240510031	PEOTILLOS	1 233
	VILLA JUAREZ		
132	240520002	AGUA DEL MEDIO	532
	240520006	CARRIZAL	144
	240520024	AGUA POSTRERA	2
	VILLA JUAREZ		
133	240520009	GAVIA, LA	566
	VILLA JUAREZ		
134	240520010	GRANJENAL	1 551
	AXTLA DE TERRAZAS		
135	240530031	JALPILLA	2 370
	240530041	PICHOLCO	1 337
	240530055	TENEXIO	1 154
	240530109	ENCINAL, EL	4
	XILITLA		
136	240540024	IZTACAPA	1 291
	240540004	AHUEHUEYO	1 218
	240540037	NARANJAL, EL (LA CEIBA)	404
	240540038	CUARTILLO NUEVO	399
	240540043	PEMOXCO	774
	240540050	HUACHICHILA (BARRIO LOS POCITOS)	70
	240540051	POCITOS, LOS	110
	240540055	PUERTO DE BELEM	475
	240540075	TEPEZINTLA	176
	240540122	CUARTILLO VIEJO	261
	240540145	LOMA, LA	176
	240540179	CARRIZAL, EL	109
	240540189	CHACA, LA	72
	240540194	HACIENDA, LA	41
	240540207	MOLOXCO	158
	240540208	NARANJAL DOS, EL	212
	240540216	PUERTA DE LA ESPERANZA, LA (LA PUERTA)	80
	240540219	RANCHO NUEVO	57
	240540226	TAMARINDO, EL	38
	240540228	TEMASCALES	301
	240540235	CUAHUATL	145
	XILITLA		
137	240540062	SABINO, EL	667
	240540046	PILATENO	471
	240540102	MANTECO	222
	240540153	PAGUAYO	161
	240540202	LIMONCITO, EL	87
	240540213	PLAN DE AMAYO	49
	240540218	PUERTO ENCINAL	332
	240540220	RANCHO NUEVO	128
	240540243	AGUA BUENITA	1
	240540254	FINCA, LA	60
	240540268	RINCON DE PAGUAYO	39
	XILITLA		
138	240540066	SAN PEDRO HUITZQUILICO	709
	240540013	CAÑON , EL	708
	240540014	CERRO QUEMADO	72
	240540125	AGUA FIERRO	137
	240540133	BUENAVISTA	285
	240540140	JOYA DEL AGUA	24
	240540149	MINA, LA	15
	240540163	QUIRAMBARO	96
	240540175	AGUA DE CUAYO	87
	240540180	CEIBA, LA	41
	240540185	CUEVA, LA	113
	240540193	GRANADO, EL	223
	240540199	LADERA, LA	61
	240540201	LAGUNA, LA	118
	240540212	PINO, EL	141
	240540225	SAN JOSE	224
	240540240	XILIATL	35
	240540247	BARRIO SAN PEDRO (BARRIO LA ESCUELA)	496
	240540258	MOJONERA, LA	77
	240540275	BORDO, EL	5
	XILITLA		
139	240540073	SOLEDAD DE ZARAGOZA	551
	240540041	PALIZADA, LA	98
	240540106	BUENAVISTA	197
	240540128	ARGANAS, LAS	55
	240540150	MIRADOR, EL	158
	240540156	PETATILLO	93
	240540165	RANCHO NUEVO	96
	240540166	SANTA ANITA	171
	240540203	LOMA SAN ISIDRO	50
	240540233	SOTANOS, LOS	8
	240540262	POZO TAPADO	43
	240540266	PUERTO DE SAN JUAN	6
	XILITLA		
140	240540152	NUEVO MIRAMAR	813
	240540035	MIRAMAR VIEJO	225
	240540086	EJIDO XILITLILLA	227
	240540273	TINAJA, LA	51
	ZARAGOZA		
141	240550035	ESPERANZA, LA	1 839
	240550107	OJO DE AGUA, EL	42
	240550137	MESITA, LA (LA VALLITA)	39
	240550162	RANCHO SAN DIMAS	3
	ZARAGOZA		
142	240550084	SALITRERA, LA	406
	240550034	PUERTECITO DE LAS ESCOBAS, EL	12
	240550047	FRACCION JUAREZ	17
	240550225	RECODO, EL	14
	ZARAGOZA		
143	240550086	SAN FRANCISCO	454
	240550002	AGUA BLANCA	75
	240550007	ALVAREZ	67
	240550131	VALLE DE LOS FANTASMAS	135
	240550167	AGUILILLAS, LAS	32
	ZARAGOZA		
144	240550087	SAN JOSE DE GOMEZ	978
	240550036	ESTANCIA, LA	273

Cuadro A1. Indicadores sociodemográficos y servicios de los centros proveedores de servicios cercanos a carreteras y sus localidades atendidas, 2000 *(Continúa)*

Centro	Municipio Clave	Localidad	Población total
	240550078	RANCHITO DE LOS RIVERA	308
	240550094	TERREROS, LOS	62
	240550101	XOCONOXTLE	763
	240550132	ANIMAS, LAS	6
	240550159	CASTILLO, EL	8
	240550168	GARABATILLO, EL	7
	240550222	VALENTE MORENO PONCE	10
	ZARAGOZA		
145	240550095	TEXAS	732
	240550026	COAHUILA	242
	240550044	JARALITO	114
	240550141	PUERTO DEL TARAY	7
	240550164	PACHOL, EL	12
	NARANJO, EL		
146	240580047	COLONIA EL MECO	1 118
	240580015	CAMPO DEL MECO	12
	240580019	CASCADITA, LA	1
	240580080	SANTA LAURA	7
	240580104	LAGUNA, LA (OSCAR RAUL CANO)	15
SINALOA			
	AHOME		
1	250010126	CHIHUAHUITA	2 378
	AHOME		
2	250010143	GUILLERMO CHAVEZ TALAMANTES	2 420
	250010131	DOLORES HIDALGO	400
	CONCORDIA		
3	250040003	AGUA CALIENTE DE GARATE (AGUA CALIENTE)	1 868
	250040462	RANCHO EMBOSCADA	8
	250040572	GRANJA DE DON LUIS	9
	250040575	HUERTA CUATRO HERMANOS	3
	250040628	SIN NOMBRE	3
	CONCORDIA		
4	250040039	CONCEPCION, LA (LA BARRIGONA)	1 003
	250040151	TAGARETE	3
	CONCORDIA		
5	250040040	COPALA	545
	250040061	GUAMUCHIL, EL	1
	250040063	GUASIMITA, LA	3
	250040106	NARANJITO, EL	16
	250040315	OJO DE AGUA	6
	250040493	CAÑITA, LA	2
	250040561	COPALITA	8
	250040563	CRUCERO DE PANUCO	23
	250040645	CERRITO, EL	34
	CONCORDIA		
6	250040100	MESILLAS	1 456
	CONCORDIA		
7	250040117	PALMITO, EL	750
	250040276	TOLVA, LA	12
	250040424	PUENTE, EL	9
	250040584	LLANTERA, LA	5
	CONCORDIA		
8	250040147	SANTA LUCIA	520
	250040044	CAPILLA DEL TAXTE, LA	144
	250040237	CORTE ALTO	17
	250040301	CHIRIMOYOS	13
	250040461	PICACHO, EL	17
	250040471	MANGOS, LOS	8
	250040587	PALOS VERDES	11
	CULIACAN		
9	250060394	HIGUERAS DE ABUYA	1 537
	250061129	CURVA, LA	20
	CULIACAN		
10	250060421	JESUS MARIA	1 998
	250062875	VAPOR, EL	47
	CULIACAN		
11	250060431	LAGUNA DE CANACHI	1 150
	250061193	PUEBLO NUEVO DE CANACHI (EL CAMPITO)	238
	250062447	ENTRADA LAGUNA DE CANACHI	3
	250062848	SANTA ROSA CAMPOS	15
	250062909	BOMBA, LA	2
	CULIACAN		
12	250060514	OBISPO	724
	CULIACAN		
13	250060627	SANALONA	1 008
	250061153	GUASIMAS, LAS	10
	250062254	CUCHILLA, LA	5
	250062255	TOLVAS, LAS	22
	250062955	PALMAS, LAS	2
	CULIACAN		
14	250060654	SAN LORENZO	461
	250061208	SAN LORENZO NUEVO	236
	250061317	CERRITO, EL	7
	CULIACAN		
15	250060704	SAN FRANCISCO DE TACUICHAMONA	994
	CULIACAN		
16	250061305	CARBONERAS	449
	250061094	APRIETOS, LOS	7
	CHOIX		
17	250070208	SANTA ANA	655
	250070011	AGUAJITO DEL BAJAHUI, EL	399
	ELOTA		
18	250080009	BOLILLO, EL	558
	250080132	CASAS VIEJAS	622
	250080198	BETILLAS	1
	250080423	BEBELAMA, LA	13
	ELOTA		
19	250080030	ELOTA	898
	250080023	CERRITO VERDE, EL	12
	250080415	RIO ESCONDIDO	1
	250080432	LOMALINDA	13
	ELOTA		
20	250080035	ESPINAL, EL	940
	250080177	RANCHITO, EL	4
	250080182	SAN JOSE DE CONITACA (NUEVO CONITACA)	814
	250080187	ZORRILLO, EL	9
	250080405	YACO, EL (TONJUL)	6
	ELOTA		
21	250080067	POTRERILLO DEL NOROTE	1 392
	250080002	ABOCHO (ESTACION ABOCHO)	186
	250080012	BOSCOSO	580
	250080123	VAINILLA, LA (LOS CHAVELOS)	9
	250080124	GRANJAS DEL NOROTE, LAS	111
	ELOTA		
22	250080176	PUEBLO NUEVO	1 423
	250080457	SIN NOMBRE	1
	250080480	CAMPO PUEBLO NUEVO	238
	ELOTA		
23	250080409	COLONIA BUENOS AIRES	270
	250080085	TANQUES	1 509
	CULIACAN		
	250061686	RANCHO GANADERO	6
	ESCUINAPA		
24	250090020	CONCHA, LA (LA CONCEPCION)	1 434
	250090249	LOMA, LA (GABRIEL LEYVA SOLANO)	478
	250090293	IGUANAS, LAS	2
	250090600	GUASIMA, LA	1
	250090681	HACIENDA DEL MANGO	12
	250090734	SIN NOMBRE	3
	ESCUINAPA		
25	250090023	CRISTO REY	1 835
	250090618	NEGRITO, EL	6
	ESCUINAPA		
26	250090044	PALMITO DEL VERDE	1 431
	250090715	SAN JOSE	12
	FUERTE, EL		
27	250100029	BOCA DE ARROYO	722
	250100031	BORABAMPO	107

Cuadro A1. Indicadores sociodemográficos y servicios de los centros proveedores de servicios cercanos a carreteras y sus localidades atendidas, 2000 *(Continúa)*

Centro	Municipio Clave	Localidad	Población total
	250100195	TEHUECO	703
	250100727	CUESTA ALTA	373
	FUERTE, EL		
28	250100109	LAGUNA, LA	194
	250101390	SAN FERNANDO	5
	GUASAVE		
29	250110059	BRECHA, LA	2 290
	250110218	REALITO, EL (EL REALITO DEL AMOLE)	25
	250110219	RIO VIEJO	190
	GUASAVE		
30	250110148	HUITUSSI, EL	2 352
	GUASAVE		
31	250110194	PITAHAYAL, EL	1 226
	250110352	VICENTE GUERRERO	627
	250110443	COMPUERTAS, LAS	41
	250110476	TROMPO, EL	4
	250110544	SARTENEJAL, EL	26
	250110664	BATALLON, EL	23
	250110668	BRISAS, LAS (EL DIAMANTE)	5
	250110713	CRUCES DEL PITAHAYAL, LAS	3
	250110900	CAMPO YOLANDA	7
	250110924	CAMPO DEL CHEPE	3
	GUASAVE		
32	250110233	SAN FERNANDO	971
	250111163	CAMPO LAS CARMELITAS	3
	GUASAVE		
33	250110251	SAN RAFAEL (GENERAL MIGUEL VALLE DAVALOS)	1 300
	250110387	CUCHILLAS, LAS	257
	250110856	CAMPO SANTA ANA	16
	250110929	CAMPO DE SALVADOR LLANES	15
	250110963	COLONIA PAUL	58
	GUASAVE		
34	250110301	HERCULANO DE LA ROCHA	597
	250110312	CHOIPA	479
	250110408	CHOIPA DOS	228
	250110848	SAN MARTIN	22
	250110937	CAMPO KIRKOS	161
	MAZATLAN		
35	250120169	COFRADIA (COFRADIA DE LEYVA SOLANO)	521
	250120325	SIQUEROS	1 115
	250120331	TECOMATE DE SIQUEROS, EL	342
	250120504	ARENAL, EL	44
	MAZATLAN		
36	250120263	NORIA DE SAN ANTONIO, LA (LA NORIA)	1 214
	250120372	CONCHITOS, LOS	4
	250120437	VIBORA, LA	6
	250120444	DIVISADERO, EL	8
	250120684	PEÑITAS, LAS	4
	250120731	SANTA LETICIA (LA VINATITA)	5
	MAZATLAN		
37	250120296	QUELITE, EL	1 758
	250120755	TULE, EL	4
	MOCORITO		
38	250130256	POTRERO DE LOS SANCHEZ (ESTACION TECHA)	1 245
	250130783	PORVENIR, EL	6
	ROSARIO		
39	250140047	POTRERILLOS	1 040
	250140303	OJO DE AGUA DE OSUNA	305
	250140372	TORTUGAS, LAS	2
	250140400	GRANJA AVICOLA LA CASETA	2
	250140459	COCHERA, LA (LA HUERTA)	3
	250140476	CASETA, LA	16
	250140504	RANCHO MUELLES VAZQUEZ	1
	250140566	HUILOCHES, LOS	4
	250140575	LOMA DE POTRERILLOS	269
	ROSARIO		
40	250140049	POZOLE, EL	2 046
	250140035	MONTEALTO	212
	250140036	NIEBLAS	386
	250140390	APODERADO	1 883
	250140468	CHUPADERO, EL	121
	ROSARIO		
41	250140058	EJIDO TABLON NO.1, EL (LAS CRUCES CUATAS)	636
	250140329	PORTEZUELO, EL	90
	250140414	PINOS DE JONATAN, LOS	7
	250140594	RANCHO JOLUAM	3
	250140614	CHALATAL, EL	1
	250140654	ZORRACO, EL	7
	250140703	CASA BLANCA, LA	2
	ROSARIO		
42	250140394	CACALOTAN	1 648
	250140263	JUNTAS, LAS (EL JOROBADO)	3
	250140650	TORTUGAS, LAS	6
	250140661	CHAGO PLAZA	1
	SALVADOR ALVARADO		
43	250150043	TERRERO DE LOS GUERRERO	161
	250150227	RESTAURANT LAS MUDAS	10
	SAN IGNACIO		
44	250160052	COYOTITAN	1 774
	250160053	CRUCERO DE COYOTITAN	20
	250160757	ENTRONQUE DE COYOTITAN	12
	SAN IGNACIO		
45	250160088	IXPALINO	444
	SAN IGNACIO		
46	250160093	LABOR, LA	512
	250160104	MANCHON, EL	3
	250160879	ZAPOTON, EL (SAN JOSE)	5
	SAN IGNACIO		
47	250160117	PIAXTLA DE ABAJO	1 950
	250160754	CANACHIS, LOS	2
	250160775	LOMAS DEL PEDREGAL, LAS	65
	250160895	PUERTA DE ALUMINIO, LA	4
	250160896	RANCHO LAS ILUSIONES	4
	250160897	RANCHO LOS SOLDADOS	8
	SINALOA		
48	250170079	CUBIRI DE PORTELAS	2 139
	SINALOA		
49	250170344	ALFONSO G. CALDERON VELARDE	2 299
	250170304	TETAMECHE VIEJO (TETAMECHE)	45
	SINALOA		
50	250170345	TOBOBAMPO	726
	250170346	GUAMUCHILERA, LA	345
	250170347	FRANCISCO VILLA	117
	250170349	EJIDO CEFERINO PAREDES	340
	250170472	JOSE MARIA MORELOS Y PAVON	181
	250171136	CAMPO CASTELO	3
	NAVOLATO		
51	250180123	VILLAMOROS	769
	250180098	ROSA MORADA	593
	250180151	MEZCALERA, LA	10
	250180152	NARANJERA, LA	20
	250180541	GUAYABO, EL	6
	250180543	RANCHO LUPITA (MORGAN)	6
	250180589	PISTA AEROAGRICOLA GATOS BRAVOS	4
	NAVOLATO		
52	250180292	MOLINO, EL (EL MOLINO DE SATAYA)	1 286
	250180064	BAINORITOS	111
	250180466	CAMPAMENTO NUEVO	4
SONORA			
	ACONCHI		
1	260010001	ACONCHI	1 647
	260010035	LOMA, LA	4
	AGUA PRIETA		
2	260020013	COLONIA MORELOS	295
	ALAMOS		
3	260030033	BASIROA	416

Cuadro A1. Indicadores sociodemográficos y servicios de los centros proveedores de servicios cercanos a carreteras y sus localidades atendidas, 2000 *(Continúa)*

Centro	Municipio Clave	Localidad	Población total
	260030492	CUESTA DEL CARRIZAL, LA	80
	ALAMOS		
4	260030064	CERRO COLORADO (EL COLORADO)	155
	ALAMOS		
5	260030089	CHINAL, EL	413
	ALAMOS		
6	260030224	SAN BERNARDO	1 371
	260030882	CAMPO NUEVO	5
	ALAMOS		
7	260030252	TABELO, EL (SAN JOSE DEL TABELO)	238
	260030009	AGUAJITO, EL	4
	260030251	TABELITO, EL	8
	ALAMOS		
8	260030255	TANQUES, LOS	615
	ALAMOS		
9	260030256	TAPIZUELAS	338
	260030370	PAREDON	4
	ALAMOS		
10	260030259	TECHOBAMPO	258
	260030161	MOLINOS, LOS	2
	260030736	PORVENIR, EL	3
	ALAMOS		
11	260030283	ZAPOTE, EL	263
	ARIVECHI		
12	260050001	ARIVECHI	866
	260050005	PONIDA	65
	ARIZPE		
13	260060001	ARIZPE	1 743
	260060043	GUARISIVACHI, EL	1
	260060044	HUERTA GRANDE, LA	7
	260060401	NUEVO ARIZPE	16
	ARIZPE		
14	260060029	CHINAPA	184
	260060027	CUEVITAS, LAS	6
	260060114	MOLINO DE CHINAPA, EL	4
	260060148	BOLITA, LA (LA BOLITA DE CHINAPA)	11
	260060165	BASOCHUCA	18
	260060173	SALSIPUEDES, EL	2
	260060308	MEMBRILLERA, LA	2
	260060383	TIERRA DE MALDONADO	4
	260060394	FRESNO, EL	6
	260060398	PINOS, LOS	5
	ARIZPE		
15	260060084	SINOQUIPE	470
	260060399	PUEBLO VIEJO	2
	ATIL		
16	260070001	ATIL	699
	260070023	CANOAS, LAS	1
	260070052	SANTA FE (JESUS PAZ)	4
	260070058	SANTO NIÑO DE ATOCHA	4
	BACADEHUACHI		
17	260080001	BACADEHUACHI	1 335
	BACANORA		
18	260090001	BACANORA	568
	260090106	PORCHEÑA, LA	7
	BACERAC		
19	260100001	BACERAC	1 014
	260100125	PALMILLERA, LA	2
	BACOACHI		
20	260110047	UNAMICHI	233
	260110012	CAÑADA DE LA CRUZ (LA CRUZ)	52
	260110020	CUMARO, EL (LA VINATA)	4
	260110041	PUEBLITO, EL	10
	260110046	TEPUVERACHI	9
	260110088	CHAPARACO NUEVO	24
	260110147	MILPA DE GALVEZ, LA	1
	260110153	MILPAS DE UNAMICHI, LAS	2
	260110155	RANCHO PERALTA	2
	BACUM		
21	260120090	PRIMERO DE MAYO (CAMPO 77)	2 250
	260120034	OSCAR LOPEZ PORTILLO (BLOQUE 709)	3
	260120036	FRANCISCO TERMINEL	10
	260120040	SETENTA Y SIETE VIEJO (BLOQUE 811)	1
	260120044	ALEJANDRO BORQUEZ (BLOQUE 911)	3
	260120302	ALEJO DOMINGUEZ	3
	260120335	EJIDO CUAUHTEMOC CARDENAS	5
	260120415	SEIS Y NUEVE	6
	260120435	LOCALIDAD SIN NOMBRE	1
	260120444	BELIZARIO DOMINGUEZ	1
	260120456	JESUS RODRIGUEZ	3
	BANAMICHI		
22	260130001	BANAMICHI	1 096
	260130002	ARENA BLANCA, LA	12
	260130017	MARTINA, LA	7
	260130055	ORO, EL	7
	260130094	CAZO, EL	2
	260130095	CAHUI, EL	11
	260130101	MOLINO, EL	6
	BAVIACORA		
23	260140011	MAZOCAHUI	447
	BAVISPE		
24	260150001	BAVISPE	715
	260150026	PUEBLO NUEVO	2
	260150035	TRANSVAL, EL	1
	260150155	MISION, LA	2
	CABORCA		
25	260170062	COYOTE, EL	1 297
	260170063	ESTACION COYOTE	42
	260170257	BACHATA, LA	2
	260170371	NORTEÑO, EL (DOS DE ENERO)	19
	260170886	ALFONSO REYES V.	11
	CAJEME		
26	260180090	BUENAVISTA	371
	260180585	OVIACHIC	9
	260181248	RANCHO EL OVIACHIC	2
	260181310	RANCHO EL CHICULI	3
	260182234	RANCHO LA CAMELIA	2
	260182560	SIERRA VISTA	3
	260182561	LOCALIDAD SIN NOMBRE	2
	CAJEME		
27	260180340	MORELOS UNO	760
	260180490	CAMPO LOS PINOS BLOQUE 1302 (CAMPO LUDERS)	4
	260180494	SAN CARLOS (BLOQUE 1301)	5
	260180499	EJ. VETERANOS DE LA REVOLUCION (BLOQUE 1502)	5
	260180805	CAMPO DE LOPEZ CARLON (BLOQUE 1202)	3
	260180861	CAMPO DE MARTIN DENGEL (BLOQUE 1404)	7
	260181481	CAMPO DONNADIEU	9
	260181488	CAMPO GARCIA PRECIADO	11
	260181782	CAMPO DE LOS MONTIEL	1
	260182150	MIGUEL DENGUEL	6
	CUCURPE		
28	260220001	CUCURPE	487
	260220010	ARIVECHI, EL	3
	260220018	BUENAVISTA	4
	260220023	CAPORACHI	20
	260220035	FRESNO, EL	1
	260220059	PULSERA, LA (LA TUNA)	6
	260220105	NANENACHI	5
	260220111	GRIJALVEÑA, LA	3
	260220114	TEMPORAL, EL (EL DIVISADERO)	4
	260220154	ALISOS, LOS (LA LEONA)	1
	260220219	PALETEÑA, LA	5
	260220220	PEÑA I, LA	5
	260220249	CANEÑA, LA	5
	260220263	ESTORBO, EL	4
	260220267	MILPA DE ENFRENTE, LA	2
	260220269	NARANJOS, LOS	2
	CUMPAS		
29	260230012	HOYOS, LOS	999

Cuadro A1. Indicadores sociodemográficos y servicios de los centros proveedores de servicios cercanos a carreteras y sus localidades atendidas, 2000 *(Continúa)*

Centro	Municipio Clave	Localidad	Población total
	260230050	HOYOS, LOS (COLONIA SUR)	23
	260230189	LABOR, LA	9
	260230221	CAFE EL VIAJERO	14
	260230234	PIE DE LA CUESTA	1
	CUMPAS		
30	260230017	JECORI	659
	260230062	PLATERIA	2
	DIVISADEROS		
31	260240001	DIVISADEROS	819
	260240096	NORBERTO IBARRA	5
	EMPALME		
32	260250034	JOSE MARIA MORELOS Y PAVON (LA ATRAVEZADA)	1 827
	260250017	ESTABLO FATIMA (AGROINDUSTRIAL VILO)	30
	260250069	URSULO GALVAN	506
	260250079	CINCUENTA, EL	1
	260250204	POZO VEINTICUATRO, EL	4
	260250246	CINCUENTA, EL	5
	ETCHOJOA		
33	260260035	CHUCARIT	1 673
	260260057	NAVOLATO	538
	260260063	QUINTO, EL	133
	260260183	CHAPOTE, EL	460
	260260184	QUINTO VIEJO, EL (EL CULEBRON)	156
	260260224	ILIVACA	26
	ETCHOJOA		
34	260260067	SAHUARAL	2 445
	260260081	VILLA TRES CRUCES	593
	260260458	SALITRAL	42
	260260539	CRISTOBAL CAMPOS	5
	260260774	JESUS FCO. ESPINOZA HIGUERA (PREDIO TERMINEL)	25
	FRONTERAS		
35	260270001	FRONTERAS	874
	260270101	ZAPA, LA	2
	260270122	EDEN, EL	2
	260270295	ALMACEN SIN NOMBRE	1
	260270304	JUNTAS, LAS (LA BAJADITA)	2
	260270307	OJO DE AGUA, EL	7
	GRANADOS		
36	260280001	GRANADOS	1 228
	260280040	HIGUERA, LA	5
	HUASABAS		
	260320004	BUENA VISTA	2
	260320109	JALISCO	8
	GUAYMAS		
37	260290173	ORTIZ	1 137
	260290476	NORIAS, LAS	26
	HERMOSILLO		
38	260300535	SAN PEDRO O EL SAUCITO (SAN PEDRO EL SAUCITO)	2 482
	260300753	SAUCITO DE ENMEDIO, EL	20
	260300808	SIERRA GRANDE ALIMENTOS	6
	260300810	RUBEN SILVA (EL ALAMITO)	3
	260301437	LAURA BELLA DOS	2
	260301822	LEOBARDO MIRANDA	1
	260301895	FRACCIONAMIENTO CAMPESTRE LAS GRANJAS	89
	260302061	LADRILLERA SAN PEDRO	28
	260302867	MUNGARRO	5
	260302947	ALEJANDRO CORDOVA (EL ALAMITO)	7
	260303036	EFRAIN BRACAMONTES	6
	260303040	ELIAS ORTEGA	2
	260303078	GRANJA J. B.	12
	260303087	GRANJA SANTA ISABEL	3
	260303102	ISIDORO CASTELLANO	1
	260303111	JESUS RAMIREZ (EL ALAMITO)	10
	260303114	ORQUIDEAS, LAS	4
	260303120	JUAN MANUEL BRACAMONTES	5
	260303128	LAURA BELLA UNO	2
	260303129	LAURELES	1
	260303181	MOISES CORDOVA	6
	260303216	RANCHO BENJAMIN GUERRERO	1
	260303551	FRANCISCO BUSTAMANTE	3
	260303553	HUMBERTO TADDEI	8
	260303571	ALIMENTOS Y FORRAJES	2
	260303579	CORRALES SAN PEDRO	1
	260303585	ERNESTO AROS	1
	260303589	FINCAS DON GUILLERMO	4
	260303609	PACAS, LAS	1
	260303625	RESTAURANT EL PASTOR	4
	260303634	SAN PEDRITO (IGNACIO DELGADO)	3
	HUACHINERA		
39	260310001	HUACHINERA	732
	260310037	JURIBANA	31
	260310176	CARMEN LUCERO	2
	260310177	CARMEN MONTOYA AGUAYO	2
	260310178	CESAR PEREZ MOLINA	2
	260310180	FERNANDO GALAZ CUEVAS	5
	260310181	FRANCISCO MONTOYA RODRIGUEZ	5
	260310183	JESUS RODRIGUEZ CARBAJAL	2
	260310184	LORETO MONTOYA RODRIGUEZ	6
	260310187	ROSA MEDRANO	2
	260310188	SERGIO CUEVAS	3
	260310189	LOCALIDAD SIN NOMBRE	3
	HUACHINERA		
40	260310005	ARIBABI	309
	HUASABAS		
41	260320001	HUASABAS	930
	260320005	CRUCERO, EL	5
	260320080	ARQUITOS, LOS	5
	260320108	NORTEÑO, EL	1
	HUATABAMPO		
42	260330017	BOCAS, LAS	904
	260330004	ANIMAS, LAS	114
	HUATABAMPO		
43	260330048	JUAN DE LA BARRERA	754
	HUATABAMPO		
44	260330067	MORONCARIT	1 438
	260330213	SINACORA	4
	260330230	MOCHIBAMPO	305
	260330255	CHAPULTEPEC	238
	HUATABAMPO		
45	260330076	POZO DULCE	1 169
	260330023	CAPOMOS, LOS	4
	260330066	MORELOS	173
	260330079	REFORMA, LA	187
	260330145	PARRITAS, LAS (EL CHANGUITO)	138
	260330256	DATIL, EL	86
	HUEPAC		
46	260340001	HUEPAC	789
	260340007	OJO DE AGUA DE HUEPAC	82
	260340020	BOMBITA DOS, LA	21
	260340030	PORCINA ESCUADRON SETENTA Y OCHO	10
	260340043	RASTRO, EL	2
	260340046	LOMITA, LA	20
	260340047	MOLINO, EL	3
	MAGDALENA		
47	260360220	SAN IGNACIO	675
	260360003	VALLE VERDE	2
	260360016	BUENAVISTA	5
	260360056	MANCHON DE CASAS, EL	24
	260360061	MONTIELEÑA, LA	3
	260360244	CAMPO JESICA	1
	MAZATAN		
48	260370001	MAZATAN	1 499
	260370145	AGUA ZARCA	1
	260370156	CAÑADA GRANDE, LA	2
	NACORI CHICO		
49	260400001	NACORI CHICO	999
	260400481	PRESITA, LA	1
	NACORI CHICO		
50	260400017	MESA TRES RIOS, LA	695
	NAVOJOA		
51	260420048	FUNDICION	927
	260420046	ETCHOHUAQUILA	664

Cuadro A1. Indicadores sociodemográficos y servicios de los centros proveedores de servicios cercanos a carreteras y sus localidades atendidas, 2000 *(Continúa)*

Centro	Municipio Clave	Localidad	Población total
	260420069	JOSTAHUECA	278
	260420512	ESTACION DE F.F.C.C SECC. DIECIOCHO	12
	260420513	GRANJA GABRIELA	3
	260420525	GRANJA ELSA	17
	260420527	GRANJA BACATETE	8
	260420694	ENGORDA CAMPOY	5
	260420709	GRANJA SONQUI	3
	260420819	MAGUEYES, LOS	3
	NAVOJOA		
52	260420079	MASIACA	1 461
	260420033	CUCAJAQUI	240
	260420041	CHOACALLE	275
	260420108	SAN JOSE MASIACA	589
	260420109	SAN PEDRITO	179
	260420122	TEACHIVE	475
	260420160	HUIRIBIS	5
	NAVOJOA		
53	260420126	TETAPECHE	428
	260420090	PERA, LA	165
	260420197	LABOR DE SANTA ROSA, LA	41
	NAVOJOA		
54	260420146	BACABACHI	1 221
	260420164	CHIRAJOBAMPO	704
	260420176	REPARO, EL	14
	260420222	SAN MARTIN CHUACHORA	25
	260420296	SANEAL, EL	996
	260420459	FELIPE ANGELES	33
	260420528	BACABACHI	2
	260420529	SANEAL, EL (LA GRANJA)	8
	260420739	TRES JITOS (LOS CARRAZCO)	10
	NAVOJOA		
55	260420300	BUAYUMS, LOS	1 224
	260420301	POTABLE, LA	92
	NAVOJOA		
56	260420380	SANTA MARIA DEL BUARAJE	1 100
	CAJEME		
	260180746	SANTA MARIA DEL BUARAJE (BACHOCO 2502)	16
	260180973	PORVENIR, EL	13
	260181015	SANTA MARIA	35
	260181475	PORCICOLA SANTA MARGARITA	6
	260181639	PORCICOLA SAN JUAN	6
	NOGALES		
57	260430021	CIBUTA	630
	260430011	BELLOTA, LA	104
	260430023	CIENEGUITA, LA	40
	260430060	SAN CRISTOBAL	6
	260430189	SAN JOSE	1
	260430289	BELLA VISTA	3
	260430327	GRANJA LA PALMA	4
	260430340	POTRERO, EL	2
	260430350	RANCHO NUEVO	1
	260430387	SAN ANTONIO PADUA	6
	OPODEPE		
58	260450001	OPODEPE	346
	260450239	CAÑADA DE SONORA, LA	5
	OPODEPE		
59	260450068	QUEROBABI	1 874
	260450080	SAN JOSE DE QUEROBABI (QUEROBABI VIEJO)	4
	OQUITOA		
60	260460001	OQUITOA	374
	260460014	RECODO, EL	4
	260460054	HUMBERTO CAÑEZ FIGUEROA (EL TORREON)	2
	260460067	REATA, LA	2
	260460070	LOCALIDAD SIN NOMBRE	6
	260460073	SEVEDO	1
	QUIRIEGO		
61	260490001	QUIRIEGO	994
	260490020	BUENAVISTA	11
	QUIRIEGO		
62	260490015	BATACOSA	467
	QUIRIEGO		
63	260490100	TEPAHUI	354
	260490033	COLONIA, LA	13
	RAYON		
64	260500001	RAYON	1 273
	260500009	GALERA, LA	6
	260500029	SAN FERNANDO	2
	ROSARIO		
65	260510047	NURI	440
	260510794	RINCON, EL	5
	SAN MIGUEL DE HORCASITAS		
66	260560001	SAN MIGUEL DE HORCASITAS	568
	SAN PEDRO DE LA CUEVA		
67	260570001	SAN PEDRO DE LA CUEVA	1 074
	SANTA ANA		
68	260580020	ESTACION LLANO	912
	260580343	MANUEL MORENO (LA PAMPA)	1
	SANTA CRUZ		
69	260590001	SANTA CRUZ	911
	260590026	GAVILONDA, LA	3
	260590029	LLANO, EL	41
	260590043	REY, EL (CAÑADA DEL REY)	6
	260590088	CAÑADA ANCHA	2
	SANTA CRUZ		
70	260590030	MIGUEL HIDALGO (SAN LAZARO)	582
	SARIC		
71	260600001	SARIC	722
	260600004	AQUIMURI (VEREDAS CURVOSAS)	23
	260600067	MOLINO, EL	5
	260600098	PUERTO, EL	4
	260600211	MESA DE LOS GRANILLOS	2
	260600213	MORITA, LA (SAN DIONISIO)	3
	260600217	PILARES, LOS (VADO HONDO)	4
	260600233	RUFINO OROZCO	6
	260600236	SIN NOMBRE	3
	SARIC		
72	260600044	SASABE	989
	260600066	LILO, EL	3
	260600193	DIABLOS, LOS	6
	SOYOPA		
73	260610001	SOYOPA	190
	260610010	SAPOROBA	1
	260610040	MAQUINA, LA	8
	SUAQUI GRANDE		
74	260620001	SUAQUI GRANDE	1 129
	260620027	CAMERI, LA	4
	260620052	HIGUERAS, LAS	1
	TRINCHERAS		
75	260640001	TRINCHERAS	1 002
	260640255	BARRIO EL CEMENTERIO	18
	260640260	LOCALIDAD SIN NOMBRE	8
	TUBUTAMA		
76	260650001	TUBUTAMA	356
	260650022	PERA, LA	4
	260650154	ALFONSO TRASLAVIÑA (A LADO DEL ESTADIO)	8
	260650159	BUENAVISTA	3
	URES		
77	260660005	PUEBLO DE ALAMOS	723
	VILLA HIDALGO		
78	260670001	VILLA HIDALGO	1 548
	VILLA HIDALGO		
79	260670005	SAN JUAN DEL RIO	398
	260670113	PRESITA, LA	7
	260670150	RANCHO ZAZUETA	4
	VILLA PESQUEIRA		
80	260680001	VILLA PESQUEIRA (MATAPE)	783

Cuadro A1. Indicadores sociodemográficos y servicios de los centros proveedores de servicios cercanos a carreteras y sus localidades atendidas, 2000 *(Continúa)*

Centro	Municipio Clave	Localidad	Población total
	260680165	LLANITOS, LOS	2
	260680377	RANCHITO, EL	1
	VILLA PESQUEIRA		
81	260680050	NACORI GRANDE	334
	260680025	ESMERALDA, LA	3
	260680034	GUAYMURI	3
	260680177	MEZQUITE LARGO (LA MENTIRA)	1
	260680311	CHEPEÑA, LA	1
	YECORA		
82	260690025	MAYCOBA	830
	260690026	MAYCOBITA	5
	260690643	MAYCOBITA (JOSE GALAVIZ)	6
TABASCO			
	BALANCAN		
1	270010004	AGUILA, EL	647
	270010139	BUENAVISTA	2
	270010208	LUCHA, LA	18
	270010305	TRES HERMANOS, LOS	9
	270010461	PROVIDENCIA, LA	3
	270010571	GUADALUPE, LA	11
	270010593	PLEITO, EL	5
	BALANCAN		
2	270010005	APATZINGAN	968
	BALANCAN		
3	270010023	DESTINO, EL (VILLA QUETZALCOATL)	611
	270010605	CUAUHTEMOC (VILLA QUETZALCOATL)	513
	270010607	ING. EMILIO LOPEZ ZAMORA (VILLA QUETZALCOATL)	650
	270010609	MICAL, EL (VILLA QUETZALCOATL)	671
	BALANCAN		
4	270010044	MACTUN	1 077
	270010578	SANTA ROSA	5
	BALANCAN		
5	270010047	MULTE	1 548
	270010337	PAJARAL, EL	3
	BALANCAN		
6	270010078	CONSTITUCION	559
	BALANCAN		
7	270010164	CHAMIZAL, EL	710
	CARDENAS		
8	270020003	GRAL. JOSE MA. MORELOS Y PAVON (POBLADO C-11)	2 453
	CARDENAS		
9	270020035	ENCRUCIJADA 3 RA. SECCION (LAS CALZADAS)	1 838
	270020201	ENCRUCIJADA 1 RA. SECCION RINCON BRUJO	299
	CARDENAS		
10	270020042	GENERAL IGNACIO GUTIERREZ GOMEZ (SAN FELIPE)	1 903
	270020153	CALZADAS, LAS	188
	270020154	IGNACIO ZARAGOZA	437
	CARDENAS		
11	270020059	OJOSHAL	299
	CARDENAS		
12	270020061	VENUSTIANO CARRANZA (POBLADO C-23)	2 259
	270020018	BRONCE, EL	141
	CARDENAS		
13	270020078	SANTANA 2 DA. SECCION B (LA PALMA)	1 548
	270020079	SANTANA 3 RA. SECCION A (EL FILERO)	495
	270020136	SANTANA 2 DA. SECCION C	420
	COMALCALCO		
	270050072	ARENA 5 TA. SECCION	351
	CARDENAS		
14	270020085	SANTUARIO 2 DA. SECCION	1 293
	270020194	POZA REDONDA 3 RA. SECCION	338
	CARDENAS		
15	270020123	INDEPENDENCIA (POBLADO C-17)	2 420
	270020076	SANTANA 1 RA. SECCION B	327
	270020080	SANTANA 4 TA. SECCION	637
	270020081	SANTANA 5 TA. SECCION (EL ESPINO)	671
	CENTLA		
16	270030025	ESTRELLA, LA	913
	270030099	BUENOS AIRES	1
	270030125	MERCEDES, LAS	8
	270030149	SAN AGUSTIN	3
	270030158	SANTA ANDREA	1
	270030161	NUEVO SAN LUIS	8
	270030186	PALMAR, EL (RABELO)	4
	270030207	ANGELES, LOS (SAN PEDRITO - MONTERREY)	4
	CENTLA		
17	270030031	GOBERNADOR CRUZ	1 332
	270030072	GUAJUCO, EL	228
	270030081	PIMIENTA, LA	492
	270030082	SABANA, LA	921
	270030083	PICO DE ORO	134
	270030248	VEINTISIETE DE FEBRERO	256
	270030249	LEANDRO ROVIROSA WADE 2 DA. SECCION	250
	270030253	NIÑOS HEROES	204
	270030298	LEANDRO ROVIROSA WADE 1 RA. SECCION	157
	CENTRO		
18	270040076	CORREGIDORA ORTIZ 1 RA. SECCION	1 625
	270040090	ESTANCIA VIEJA 1 RA. SECCION	769
	CENTRO		
19	270040078	CORREGIDORA ORTIZ 3 RA. SECCION (SAN PEDRITO)	1 671
	270040151	PLATANO Y CACAO 1 RA. SECCION	1 537
	CUNDUACAN		
	270060135	AGUILARES, LOS	132
	CENTRO		
20	270040086	DOS MONTES	1 577
	270040212	PALMA, LA	884
	CENTRO		
21	270040105	HUASTECA 2 DA. SECCION (ALVARADO LA RAYA)	981
	270040104	HUASTECA 1 RA. SECCION	891
	CENTRO		
22	270040154	PUEBLO NUEVO DE LAS RAICES	1 621
	270040238	RAICES, LAS	201
	270040239	RAICES, LAS	86
	270040290	SAN MIGUEL	10
	COMALCALCO		
23	270050028	GUAYO 1 RA. SECCION	1 623
	COMALCALCO		
24	270050036	JOSE MARIA PINO SUAREZ 1 RA. SECCION	1 845
	270050067	TRANSITO TULAR	1 441
	CUNDUACAN		
25	270060067	YOLOXOCHITL 2 DA. SECCION	1 460
	270060038	MIAHUATLAN 1 RA. SECCION	686
	270060113	MIAHUATLAN SAN GREGORIO 1 RA. SECCION	148
	HUIMANGUILLO		
26	270080025	FLORES, LAS (COLONIA LAS FLORES)	204
	270080051	MALPASO (MALPASITO)	382
	270080168	VILLA DE GUADALUPE	133
	HUIMANGUILLO		
27	270080028	FRANCISCO MARTINEZ GAYTAN	636
	270080381	DELICIOSA, LA	6
	HUIMANGUILLO		
28	270080029	FRANCISCO RUEDA	1 538
	HUIMANGUILLO		
29	270080052	LIC. MANUEL SANCHEZ MARMOL	426

Cuadro A1. Indicadores sociodemográficos y servicios de los centros proveedores de servicios cercanos a carreteras y sus localidades atendidas, 2000 *(Continúa)*

Centro	Municipio Clave	Localidad	Población total
30	HUIMANGUILLO 270080053	MECATEPEC	1 756
31	HUIMANGUILLO 270080063	ZAPOTAL SECCION PALO MULATO	1 961
	270080428	PEJELAGARTERO 1 RA. SECCION CALZADA EL FILERO	354
	270080608	ZAPOTAL 5 TA. SECCION	785
32	HUIMANGUILLO 270080087	SAN MANUEL	1 227
	270080012	CAOBANAL 1 RA. SECCION (MEZCALAPA)	1 073
	270080601	SAN MANUEL TENERIFE	656
33	HUIMANGUILLO 270080091	TECOMINOACAN	1 983
34	HUIMANGUILLO 270080095	TIERRA NUEVA 2 DA. SECCION	1 375
35	HUIMANGUILLO 270080151	PIEDRAS, LAS	410
	270080118	BENITO JUAREZ 1RA. SECC. (CRUCERO MAGALLANES)	656
36	HUIMANGUILLO 270080172	PASO DE LA MINA BARRIAL 2 DA. SECCION	1 245
37	HUIMANGUILLO 270080189	BLASILLO 2 DA. SECCION	788
38	HUIMANGUILLO 270080461	GENERAL PEDRO C. COLORADO POBLADO C-26	2 388
	270080076	PICO DE ORO 1 RA. SECCION	1 255
39	JALAPA 270090004	ASTAPA	1 123
	270090034	PROGRESO	361
	270090039	SAN MARCOS	297
	270090073	EMILIANO ZAPATA	479
40	JALAPA 270090005	BENITO GONZALEZ	1 346
	270090030	TEQUILA 1 RA. SECCION	1 358
	270090035	TEQUILA 2 DA. SECCION	240
41	JALAPA 270090045	AQUILES SERDAN 1 RA. SECCION	1 339
	270090003	AQUILES SERDAN 2 DA. SECCION	645
	270090037	AQUILES SERDAN 4 TA. SECCION	319
42	JALPA DE MENDEZ 270100005	BENITO JUAREZ 2 DA. SECCION	1 970
	270100004	BENITO JUAREZ 1 RA. SECCION	1 008
	CUNDUACAN 270060117	HUIMANGO 2 DA. SECCION (LA MONA)	1 057
43	JALPA DE MENDEZ 270100029	REFORMA 2 DA. SECCION (SANTA MARIA)	1 149
44	JALPA DE MENDEZ 270100038	TIERRA ADENTRO 1 RA. SECCION	934
	270100039	TIERRA ADENTRO 2 DA. SECCION	467
	270100068	BORDO, EL	10
45	JALPA DE MENDEZ 270100043	VICENTE GUERRERO 1 RA. SECCION	1 944
	270100034	VICENTE GUERRERO 3 RA. SECCION SANTA LUCIA	918
	270100044	VICENTE GUERRERO 2 DA. SECCION	633
46	JONUTA 270110016	FEDERICO ALVAREZ	501
	270110067	CHINAL	467
47	JONUTA 270110047	SANTA RITA 1 RA. SECCION	279
48	MACUSPANA 270120004	ALCALDE MAYOR	854
	270120215	SITIO NUEVO	258
49	MACUSPANA 270120028	BUENA VISTA (APASCO)	1 537
	270120050	FRANCISCO JAVIER MINA (EL COCO)	522
50	MACUSPANA 270120037	CORRALILLO 1 RA. SECCION (NOPALAPA)	300
	JONUTA 270110229	PROGRESO, EL	6
51	MACUSPANA 270120064	JOSE COLOMO	756
	270120128	MIGUEL HIDALGO 2 DA. SECCION	293
52	MACUSPANA 270120065	JOSE MARIA PINO SUAREZ	1 407
	270120003	ABASOLO	309
	270120131	FRANCISCO VILLA	499
53	MACUSPANA 270120104	TEPETITAN	1 504
	270120153	PROGRESO (GUARUMA)	20
54	MACUSPANA 270120105	TIERRA COLORADA	931
	270120107	UNION Y LIBERTAD	909
	270120179	PAJARAL, EL	1
	CENTRO 270040215	ISMATE Y CHILAPILLA 1 RA. SECC. (SAN ANTONIO)	113
55	MACUSPANA 270120111	VERNET 3 RA. SECCION	1 628
	270120110	VERNET 2 DA. SECCION	978
	270120112	VERNET 4 TA. SECCION (JUAN SALAS)	402
	270120233	NUEVA ESPERANZA	607
56	MACUSPANA 270120127	CHILAPILLA 2 DA. SECCION	135
57	MACUSPANA 270120150	TRIUNFO 2 DA. SECCION, EL	898
	270120251	TRIUNFO 3 RA. SECCION, EL	185
	270120268	CEIBA, LA	416
58	NACAJUCA 270130020	OXIACAQUE	1 532
	270130021	PASTAL, EL	309
	270130040	BELEN	204
	270130042	ISLA GUADALUPE	548
	270130052	SITIO, EL	285
	270130065	CHIFLON, EL	301
59	NACAJUCA 270130051	TECOLUTA 2 DA. SECCION	1 442
	270130022	SAN SIMON	921
	270130033	TECOLUTA 1 RA. SECCION	1 013
	270130038	SAN ISIDRO 2 DA. SECCION	396
	270130046	SAN JOSE PAJONAL	163
60	PARAISO 270140013	JOSE MARIA MORELOS Y PAVON (EL BELLOTE)	1 682
	270140045	ANDRES GARCIA SECCION ISLAS	318
	270140046	CHILTEPEC SECCION BANCO	1 212
61	PARAISO 270140022	NICOLAS BRAVO 1 RA. SECCION	1 637
	270140036	NICOLAS BRAVO 3 RA. SECCION	1 082
	270140037	NICOLAS BRAVO 4 TA. SECCION (TILAPA)	350
	270140038	NICOLAS BRAVO 5 TA. SECCION (PUNTA BRAVA)	998
62	TACOTALPA 270150017	CERRO BLANCO 4 TA. SECCION	405
	270150016	CERRO BLANCO 3 RA. SECCION	128
63	TACOTALPA 270150035	LAZARO CARDENAS (MADRIGAL 3 RA. SECCION)	947
	270150010	CEIBA 1 RA. SECCION (ESTACION FERROCARRIL)	183
	270150038	MADRIGAL 2 DA. SECCION (REFORMA)	427
	270150074	SAN ANTONIO CHICHILTE	13
64	TACOTALPA 270150041	OXOLOTAN	1 584

Cuadro A1. Indicadores sociodemográficos y servicios de los centros proveedores de servicios cercanos a carreteras y sus localidades atendidas, 2000 *(Continúa)*

Centro	Municipio Clave	Localidad	Población total
	270150007	BUENA VISTA 1 RA. SECCION	184
	270150067	NUEVA ESPERANZA	115
	270150068	MEXIQUITO	253
	270150101	NUEVA REFORMA	68
	TACOTALPA		
65	270150056	RAYA ZARAGOZA, LA	1 325
	TACOTALPA		
66	270150062	XICOTENCATL	1 420
	TACOTALPA		
67	270150103	POCHITOCAL 1 RA. SECCION (LA PALMA)	478
	270150045	POCHITOCAL 1 RA. SECCION (TILA Y TORONJA)	437
	TEAPA		
68	270160044	ARCADIO ZENTELLA	575
	TEAPA		
69	270160058	MANUEL BUELTA Y RAYON	641
	TENOSIQUE		
70	270170009	BOCA DEL CERRO	413
	270170132	PASO DE LA SABANA	62
	270170154	SAN CARLOS	290
	270170155	CERRO NORTE	103
	TENOSIQUE		
71	270170059	PALMA, LA	261
	270170116	BUENAVISTA	7
	270170118	CARMEN, EL	33
	270170140	SAN FRANCISCO	23
	270170171	PEOR ES NADA	5
	270170172	AGUACATE, EL	6
	270170174	SANTA CRUZ	2
	270170192	ARGENTINA, LA	13
	270170208	PUNTA DE MONTAÑA	83
TAMAULIPAS			
	ABASOLO		
1	280010110	DELICIAS	215
	280010105	EBANITO TRES, EL	3
	280010230	TIO SAM, EL	11
	280010257	SAN ANTONIO (ROBERTO CASTRO CANALES)	3
	ALDAMA		
2	280020021	BARRA EL TORDO	810
	280020346	MILES, LOS	9
	280020351	QUINTA MAYRA (TORDO, EL)	9
	280020547	TAUROS, LOS	27
	280020574	SAN JOSE (TORDO, EL)	5
	280020762	EUGENIO CRUZ	5
	280020856	SANTA ELENA	8
	280020986	SANTA INES	6
	ALDAMA		
3	280020109	HIGINIO TANGUMA	399
	280020036	CAMPANARIO, EL	3
	280020049	CARRIZAL PRIMERO, EL	269
	280020080	POTRANCA, LA (SANTA FLORINDA)	4
	280020387	CAMPO EXPERIMENTAL PECUARIO ALDAMA	1
	280020708	DIECISIETE, EL	1
	280020718	LOBERA, LA	8
	ALDAMA		
4	280020151	NUEVO PROGRESO (GAVIOTA, LA)	692
	280020215	SAN RAFAEL	173
	280020307	NUBES, LAS	3
	280020814	SEBASTIAN RIOS	7
	280020863	AGUACATE, EL	8
	ANTIGUO MORELOS		
5	280040029	FORTINES Y EMILIANO ZAPATA (FORTINES)	1 461
	280040034	GUADALUPE MAINERO	164
	280040051	OJO DE AGUA, EL (FORTINES)	25
	280040234	MANZANILLAS, LAS	1
	280040278	PALMAS, LAS	4
	280040297	MARIA RANGEL REYES	7
	280040321	CERRITO, EL	6
	ANTIGUO MORELOS		
6	280040044	MEXICO LIBRE	669
	280040099	SAN PEDRO (VOLANTIN, EL)	2
	BURGOS		
7	280050044	EMILIANO ZAPATA (AMARILLAS, LAS)	190
	280050035	CONSUELO DE SOLIS, EL (CONSUELO, EL)	8
	280050139	SANTA ROSA	7
	280050309	EMILIANO ZAPATA	13
	280050310	EMILIANO ZAPATA	15
	BUSTAMANTE		
8	280060001	BUSTAMANTE	1 262
	BUSTAMANTE		
9	280060003	ALBERCAS, LAS	267
	BUSTAMANTE		
10	280060005	CALABACILLAS	853
	BUSTAMANTE		
11	280060022	SAN ANTONIO DE PADUA	366
	280060023	SAN FRANCISCO (SAN FRANCISCO DE PADUA)	73
	CAMARGO		
12	280070016	COMALES, LOS	2 242
	280070219	DIANA	1
	280070254	ALFREDO REYNA	1
	280070255	TOMA SUR, LA	6
	280070266	OASIS, EL	11
	280070267	PARIAN, EL	2
	CASAS		
13	280080156	LAZARO CARDENAS	171
	CRUILLAS		
14	280100001	CRUILLAS	599
	280100300	MARTIN DIEGO SILGUERO	9
	GOMEZ FARIAS		
15	280110036	GOMEZ FARIAS	905
	280110067	NUEVO PENSAR DEL CAMPESINO	158
	GOMEZ FARIAS		
16	280110076	PLAN DE GUADALUPE	252
	280110045	HUASTECO, EL	7
	280110108	SAN ISIDRO	8
	280110249	PAVITA, LA	6
	280110253	CURVA, LA	3
	280110299	ESFUERZO NUMERO UNO, EL	8
	280110322	PARAISO, EL	4
	280110323	JOSE LUIS HERNANDEZ	5
	GONZALEZ		
17	280120083	MAGISCATZIN	1 045
	280120495	MAGISCATZIN	1
	280120671	RANCHO SOFIA	2
	280120781	HUISACHAL, EL	7
	280120990	NARANJOS, LOS	4
	280120991	POZO FRIO	5
	280121004	CHON LUNA	2
	280121108	MILPA, LA	2
	GONZALEZ		
18	280120128	SAN ANTONIO RAYON	1 332
	280120804	CALABAZA, LA	3
	GONZALEZ		
19	280120393	LOPEZ RAYON	1 709
	280120377	PALMA, LA	2
	280120616	CHAPARRAL, EL	7
	280120740	RANCHO NUEVO	5
	280121133	GARATEÑO, EL (DANIEL TOVAR)	2
	GONZALEZ		
20	280121017	FRANCISCO I. MADERO DOS	1 299
	GÜEMEZ		
21	280130001	GÜEMEZ	1 739
	280130185	ZURDO, EL	4

Cuadro A1. Indicadores sociodemográficos y servicios de los centros proveedores de servicios cercanos a carreteras y sus localidades atendidas, 2000 *(Continúa)*

Centro	Municipio Clave	Localidad	Población total
	280130295	CONTROL, EL	5
	280130385	REATA, LA	1
	280130403	CORRALES, LOS	2
	280130428	CUATRO ASES	4
	280130453	ERNESTO SERNA	3
	280130454	VIVERO GÜEMEZ	1
	280130532	SANTA ANA	5
	280130595	ESTANISLADO CARDENAS	5
	GÜEMEZ		
22	280130131	SAN JUANA, LA	664
	VICTORIA		
	280410648	VIRGINIA PUENTE LEAL	7
	GUSTAVO DIAZ ORDAZ		
23	280150016	VALADECES	2 202
	280150021	MARTINA GARZA	4
	280150127	REYES ALAFFA	6
	280150130	ONCE PALMAS, LAS (DOS PALMAS, LAS)	12
	280150133	GILBERTO GUERRERO	1
	280150136	LEONEL BARRERA	15
	280150142	CUCHILLA, LA (MIRANDA, LOS)	9
	280150277	BUENOS AIRES	2
	280150347	ANTONIO CORTES	4
	280150361	SAN JOSE	2
	HIDALGO		
24	280160011	BENITO JUAREZ (MONFORT)	265
	280160007	ANGELES, LOS	333
	280160147	SANTA FE	301
	280160265	POTRERO SANTA FE	8
	280160299	PENJAMO	112
	HIDALGO		
25	280160033	CRUZ Y CRUZ	933
	280160039	DOS AMIGOS	6
	280160284	FRANCISCA	1
	280160406	CRUZ Y CRUZ (GRANJA, LA)	3
	HIDALGO		
26	280160046	ESTACION CARRIZOS (CARRIZOS)	284
	280160165	BUENAVISTA	4
	280160167	RANCHITO, EL	4
	280160168	SAN PEDRO	7
	280160239	CARRIZOS (HACIENDA, LA)	4
	280160316	ESTACION CARRIZOS (PABLO RETA)	7
	HIDALGO		
27	280160121	SAN ANTONIO	451
	280160104	CRUCITA, LA (PIRAGUA, LA)	148
	280160105	PRIMERO DE MAYO	95
	280160113	RANCHITO, EL	22
	280160134	SANTA VICENTA (SAN JUANITO)	6
	280160158	TRINIDAD, LA (TRINIDAD)	229
	280160377	VIANDAS TRES, LAS	5
	280160378	SAN JUANITO (GERARDO ELIZONDO)	1
	JAUMAVE		
28	280170035	MATIAS GARCIA (HACIENDA, LA)	747
	JAUMAVE		
29	280170057	SAN ANTONIO	426
	280170013	COMPUERTAS	152
	280170021	FRANCISCO MEDRANO (PILAS, LAS)	438
	LLERA		
30	280190035	EMILIANO ZAPATA	760
	280190046	GLORIA, LA	6
	280190074	SAN LUISITO (REFUGIO, EL)	37
	280190075	OJO DE AGUA, EL	9
	280190540	BARRIALES, LOS (OJO DE AGUA, EL)	8
	280190541	SALINAS, LOS	2
	280190555	OJO DE AGUA, EL	6
	LLERA		
31	280190053	IGNACIO ZARAGOZA	877
	280190064	MARIANO ESCOBEDO	441
	280190504	PORVENIR, EL	4
	280190566	GERARDO DE LA GARZA	4
	LLERA		
32	280190073	NUEVO ENCINO, EL (ENCINO, EL)	785
	280190026	CONRADO CASTILLO	62
	280190089	PORVENIR, EL	9
	280190366	SANTA FE ANEXO MONTENEGRO (OJITAL, EL)	144
	280190411	CHACA, LA	9
	280190422	LAURELES, LOS	16
	280190475	ROBLE, EL	6
	280190477	ESCONDIDA, LA	4
	280190492	PARAISO, EL	4
	280190500	OSCAR VILLARREAL	5
	280190503	PROMESA, LA	2
	280190529	MARIA LAURA	3
	280190537	ANTONIO PERALES POSADA (ZARCO, EL)	19
	XICOTENCATL		
	280430022	JOYA, LA (CAÑITAS)	13
	280430061	JUNGLA, LA	3
	280430065	LIDIA	5
	280430066	LIMONCITO, EL	3
	280430167	NUEVA REFORMA, LA	7
	280430180	NEBRASKA	7
	280430352	NARANJO, EL	9
	MAINERO		
33	280200001	VILLA MAINERO	449
	280200014	CONRADO CASTILLO (PILON, EL)	46
	280200015	CRUZ, LA	7
	280200019	ENCINAL, EL	17
	280200028	JOSE GUADALUPE MAINERO	175
	280200046	PILONCITO, EL	4
	280200065	ANGELES, LOS	2
	280200098	SAN ISIDRO	4
	MANTE, EL		
34	280210038	DIVISION DEL NORTE	936
	MANTE, EL		
35	280210091	NUEVA APOLONIA	2 252
	280210015	AZTECAS, LOS	2 196
	280210439	PARDEL	5
	MANTE, EL		
36	280210109	QUINTERO	1 672
	280210330	HERMANOS VAZQUEZ COBOS	1
	280210372	LOMA BONITA (MANGANA, LA)	3
	280210390	MARIA EUGENIA	5
	280210431	RANCHO SIN NOMBRE	1
	MATAMOROS		
37	280220201	MOQUETITO, EL	721
	280220105	COVADONGA (IBARRA, LOS)	4
	280220215	OLMITO, EL	4
	280220273	REFUGIO, EL (HOMERO MUNGUIA CASTRO)	14
	280220311	SAN JOSE DE LOS ROSAS	4
	280220901	PALMAR, EL	9
	280220912	MEXICANO, EL (OLVERA, LOS)	48
	280220915	COMPRA DE SORGO	11
	280221662	MOQUETITO, EL	10
	VALLE HERMOSO		
	280400347	MOQUETITO, EL	15
	280400348	COVADONGA	5
	MATAMOROS		
38	280220603	HIGUERILLAS	2 490
	280221082	MALVINAS, LAS (ISLA LAS MALVINAS)	339
	280221083	FANTASIA, LA (ISLA LA FANTASIA)	227
	280221084	PUNTILLA NORTE (ISLA PUNTILLA NORTE)	125
	280221085	PUNTILLA SUR (ISLA DEL AMOR)	248
	280221089	RUBI, EL (ISLA EL RUBI)	31
	280221834	ISLA SECCION PUNTILLA SUR	27
	280221835	ISLA SECCION PUNTILLA NORTE	28
	MENDEZ		
39	280230050	LOBO, EL (ESCONDIDA, LA)	254
	BURGOS		
	280050242	DOS DE ABRIL	8
	280050246	VEINTITRES DE NOVIEMBRE	14
	MIQUIHUANA		
40	280260001	MIQUIHUANA	1 306

Cuadro A1. Indicadores sociodemográficos y servicios de los centros proveedores de servicios cercanos a carreteras y sus localidades atendidas, 2000 *(Continúa)*

Centro	Municipio Clave	Localidad	Población total
	MIQUIHUANA		
41	280260012	PEÑA, LA	690
	NUEVO MORELOS		
42	280280001	NUEVO MORELOS	1 889
	280280010	MIGUEL HIDALGO (CRUCERO DEL TORO)	18
	280280012	SAN LORENZO (PITA, LA)	6
	280280029	PARAISO, EL	2
	280280036	COLINA VERDE	1
	280280039	COMA, LA (COMITA, LA)	12
	280280070	CORRALES, LOS	9
	280280071	MIGUEL HIDALGO (SAN JUANITO)	9
	280280082	RECUERDO, EL	2
	280280084	PITIRIJAS	1
	280280086	ALBERGUE PARA CORTADORES DE CAÑA	38
	280280087	IGNACIA CASTILLO	9
	OCAMPO		
43	280290004	ADOLFO LOPEZ MATEOS (CHAMAL NUEVO)	995
	280290064	JARRILLA, LA	3
	280290074	MAYORGA	14
	280290097	NORIAS, LAS	10
	280290101	POTRERO DEL LLANO (PRIMER LLANO)	25
	280290112	PUENTES, LOS	9
	280290150	VISTA HERMOSA	3
	280290172	TEHUACAN	8
	280290182	SANTA FE	2
	280290243	BAJIO, EL	5
	280290266	RINCON DEL TORO, EL	2
	280290308	JOSEFINA, LA	8
	280290314	ANGEL VARGAS ZAPATA	2
	280290316	MIRAFLORES	3
	280290318	COCOS, LOS	7
	280290322	SAN JUAN	6
	280290323	PUENTES UNO, LOS	3
	280290324	BRISA, LA	3
	280290356	LUCIO MARTINEZ ELIGIO	1
	280290357	POZO DE AGUA, EL	7
	OCAMPO		
44	280290015	CANOAS, LAS	341
	OCAMPO		
45	280290118	RICARDO FLORES MAGON	819
	280290096	PENSIL, EL	769
	PALMILLAS		
46	280310001	PALMILLAS	992
	280310038	ESPERANZA DE LEON	10
	PALMILLAS		
47	280310008	LLANO DE AZUAS, EL	272
	280310011	OJO DE AGUA DE LA VACA	6
	280310018	SALITRILLO, EL	15
	SAN CARLOS		
48	280340001	SAN CARLOS	1 146
	280340361	HUERTAS, LAS	5
	SAN CARLOS		
49	280340009	BARRANCO AZUL, EL	526
	280340161	GALVANEÑO, EL	5
	280340307	SAN ANTONIO DE LOS TERAN	7
	280340416	GALLINA, LA	5
	280340426	SANTA MARTHA	30
	SAN CARLOS		
50	280340054	GAVIA, LA	226
	280340329	NUEVO PRADO (SAN JUANITO)	52
	280340447	CERCA DE PIEDRA, LA	2
	SAN CARLOS		
51	280340055	GAVILAN, EL	247
	280340117	REALITO, EL	7
	280340525	FLORES, LOS	10
	SAN CARLOS		
52	280340072	LIBERTAD, LA	193
	SAN CARLOS		
53	280340168	SAUCILLO, EL	429
	SAN CARLOS		
54	280340277	NUEVO SAN ANTONIO	207
	280340219	GUADALUPE	7
	280340374	GUADALUPE II	4
	280340395	FLOREÑA, LA	2
	SAN FERNANDO		
55	280350230	NORIAS, LAS (SAN JOSE DE BUENAVISTA)	344
	CRUILLAS		
	280100011	CHORRERAS	26
	280100261	MARIA ROSA	1
	SAN FERNANDO		
56	280350250	PALO SOLO	434
	280350717	GRULLA, LA	4
	280351112	SANTA MARIA (GUADALUPE MORENO)	6
	SAN FERNANDO		
57	280350401	NUEVO TLAXCALA XICOTENCATL	315
	SAN FERNANDO		
58	280350428	BARRANCON DEL TIO BLAS, EL (BARRANCON, EL)	924
	280351123	MEZQUITE, EL	4
	SAN FERNANDO		
59	280350456	CARVAJAL	1 718
	280350072	CARRERAS, LAS	7
	SOTO LA MARINA		
60	280370062	ENCARNACION, LA	211
	SOTO LA MARINA		
61	280370131	PESCA, LA	1 485
	280370431	BENITO JUAREZ	159
	280370616	MIGUEL DE LA MADRID (CANAL, EL)	501
	SOTO LA MARINA		
62	280370225	SABINITO, EL	158
	280370223	ESPERANZA, LA	87
	280370425	AMPLIACION LA ESPERANZA	20
	280370588	ESPERANZA, LA (JOSE DEL REFUGIO GUEL)	6
	280370595	TIGRE, EL	6
	TULA		
63	280390003	ALVARO OBREGON (NORIA, LA)	443
	TULA		
64	280390016	CINCO DE MAYO (CEBOLLITAS)	197
	280390026	FALTIQUERA, LA	4
	280390053	PRESA DE RAMOS, LA	126
	280390083	TIERRAS BLANCAS (CINCO DE MAYO)	325
	TULA		
65	280390017	CRUCES, LAS	385
	280390166	CRUCES, LAS	15
	TULA		
66	280390039	LAZARO CARDENAS (CERRO GORDO)	1 197
	TULA		
67	280390042	MAMALEON (MAMA LEON)	460
	280390019	CHAPARRAL	164
	280390046	NICOLAS MEDRANO (ABRA, EL)	251
	TULA		
68	280390044	MIGUEL HIDALGO (COLORADO)	354
	TULA		
69	280390073	SANTA ANA DE NAHOLA	953
	TULA		
70	280390081	TAPONA, LA	609
	TULA		
71	280390084	REFUGIO, EL (UNION, LA)	353
	280390101	LOMA EL HUIZACHE	7
	VICTORIA		
72	280410055	CONGREGACION CABALLEROS	1 396
	280410295	SAN JOSE DE LAS ANACUAS (ANACUAS, LAS)	1
	280410640	MAHUIRAS	4
	280410697	ADRIANA PERALES ARREDONDO	5

Cuadro A1. Indicadores sociodemográficos y servicios de los centros proveedores de servicios cercanos a carreteras y sus localidades atendidas, 2000 *(Continúa)*

Centro	Municipio Clave	Localidad	Población total
	VICTORIA		
73	280410096	MANUEL AVILA CAMACHO	542
	280410251	SAN ROBERTO	1
	280410603	TIRON, EL	1
	VILLAGRAN		
74	280420001	VILLAGRAN	1 325
	280420023	CINCO SEÑORES	1
	280420067	MATAMORITOS	5
	280420073	OJO DE AGUA	5
	280420205	ESPERANZA, LA	2
	280420211	SAN GERARDO	3
	280420220	RAMIREZ, LOS	2
	280420277	NORIA, LA	7
	VILLAGRAN		
75	280420040	GARZA VALDEZ	610
	280420054	LAJITAS, LAS (LAJITAS DE LOS GONZALEZ, LAS)	5
	280420081	PASCUAL OROZCO	63
	280420103	ROSITA, LA	13
	280420126	SAN RAMON (SAN RAMON DE LOS CABRERA)	6
	280420129	SANTA ELENA	2
	280420174	SAN ANTONIO	20
	280420175	CRUCES, LAS	5
	VILLAGRAN		
76	280420041	GENERAL LUCIO BLANCO	571
	MAINERO		
	280200013	COLONIAS, LAS	2
	VILLAGRAN		
77	280420068	MIGUEL HIDALGO	201
	280420102	ROSINA	8
	280420146	VIVEROS	12
	280420195	CANDELARIO REYES (BOQUILLA, LA)	26
	280420197	CANDELARIO REYES (SAN MIGUEL)	30
	280420200	NUTRIA, LA	32
	280420279	ENCINOS, LOS	6
TLAXCALA			
	ATLANGATEPEC		
1	290030022	ZUMPANGO	1 099
	290030006	EX-HACIENDA SAN JOSE ATLANGA	6
	290030014	COLONIA BENITO JUAREZ (TEZOYO)	408
	290030024	PARAISO, EL	1
	290030037	RANCHO LA FLOR	6
	290030041	CUCHILLA, LA (EL ALCANFOR)	7
	290030054	SAN JOSE ATLANGA	66
	290030077	RANCHITO DEL MONTE	5
	290030082	RANCHO EL POTRERO (EL ALCANFOR)	11
	290030084	RANCHO LAS BARRANCAS	26
	290030091	REDENTOR GUEVARA FLORES	1
	ALTZAYANCA		
2	290040005	FELIPE CARRILLO PUERTO	954
	290040008	MESA REDONDA	216
	290040015	RINCONA, LA	8
	290040030	RANCHO BLANCO	9
	290040070	FRACCION CERON (TONALACO)	24
	290040073	RANCHERIA LA SOLEDAD LOMA DE OCOTLA	84
	CUAPIAXTLA		
	290080028	SAN RAFAEL TEPATLAXCO EL ALTO	49
	290080047	FRACCION CERON	28
	CALPULALPAN		
3	290060018	SANTIAGO CUAULA	2 020
	290060015	SAN MARCOS GUAQUILPAN	1 457
	290060107	PARAISO, EL	2
	290060116	SANTA CRUZ (EL CERRITO)	19
	290060122	XAHUENTIPA	1
	290060166	BARRANCA DEL TIZAR	4
	CUAPIAXTLA		
4	290080005	COLONIA IGNACIO ALLENDE	1 429
	290080022	SAN MIGUEL TEOMETITLA	4
	290080029	SANTA BEATRIZ LA NUEVA	260
	ALTZAYANCA		
	290040024	COLONIA DELICIAS	439
	290040039	RANCHO SANTA MARTHA	4
	290040050	RANCHERIA SAN MIGUEL FRANCO	66
	290040056	EX-HACIENDA SAN MIGUEL FRANCO	6
	290040064	SAN ANTONIO ZOAPILA	5
	290040081	AMPARITO	6
	CUAPIAXTLA		
5	290080016	SAN FRANCISCO CUEXCONTZI	813
	290080015	EX-HACIENDA SAN FRANCISCO CUEXCOMATEPEC	13
	CARMEN TEQUEXQUITLA, EL		
	290070005	COLONIA VICENTE GUERRERO	217
	MUÑOZ DE DOMINGO ARENAS		
6	290110001	MUÑOZ	1 704
	290110004	SAN ISIDRO CHIPILA	203
	290110019	EJIDO SAN MARTIN XALTOCAN	10
	290110028	CINCO SANTOS	4
	290110029	ERNESTO RAMIREZ FLORES (RANCHO PARAISO)	1
	290110034	LOMA DE ZACATEPEC, LA	8
	SAN LUCAS TECOPILCO		
	290550013	LLANO, EL	2
	ESPAÑITA		
7	290120001	ESPAÑITA	1 987
	290120011	PILAS, LAS	74
	290120025	RANCHO DE TORRES	398
	290120043	RANCHO GUILLEN	4
	290120062	SAN MIGUEL	21
	ESPAÑITA		
8	290120022	VICENTE GUERRERO	618
	290120024	RANCHO LAGUNITAS	9
	SANCTORUM DE LAZARO CARDENAS		
	290200005	GUADALUPE	4
	HUEYOTLIPAN		
9	290140005	IGNACIO ZARAGOZA	1 167
	HUEYOTLIPAN		
10	290140006	SANTA MARIA IXCOTLA	618
	290140063	FULGENCIO CONTRERAS SAAVEDRA	1
	290140064	SAN SEBASTIAN (TEOZOPILCO)	1
	SANCTORUM DE LAZARO CARDENAS		
11	290200004	FRANCISCO VILLA	2 487
	CALPULALPAN		
	290060023	ZOQUIAPAN	11
	290060024	N.C.P.E. GUSTAVO DIAZ ORDAZ	456
	NANACAMILPA DE MARIANO ARISTA		
12	290210005	FRANCISCO I. MADERO	1 165
	290210004	DOMINGO ARENAS	443
	290210006	IXTAFIAYUCA	6
	290210019	AGUA SANTA	1
	290210026	RANCHO TEBARROSO (EL CAPITAN)	11
	290210066	RANCHO NOGALES	3
	290210107	ENTRONQUE NANACAMILPA	18
	SANCTORUM DE LAZARO CARDENAS		
	290200054	DOMINGO ARENAS	2
	NANACAMILPA DE MARIANO ARISTA		
13	290210011	SAN FELIPE HIDALGO	1 253
	290210008	MIGUEL LIRA Y ORTEGA	572
	290210013	SAN ISIDRO	9
	290210102	CABAÑAS LAGUNA AZUL	6
	290210103	CAJAS DE AGUA	1
	PANOTLA		
14	290240011	SAN TADEO HUILOAPAN	2 413
	290240008	SAN MATEO HUEXOYUCAN	1 732
	290240024	CHICHIAPAS	5
	290240026	HACIENDA VIEJA, LA	10
	TERRENATE		
15	290300038	NICOLAS BRAVO	1 263
	290300118	RANCHO EL DORADO	5
	HUAMANTLA		
	290130015	COLONIA HERMENEGILDO GALEANA	1 104
	TLAXCO		
16	290340022	COLONIA PROFESOR GRACIANO SANCHEZ	352
	290340124	RANCHO TECOYUNGA	3

Cuadro A1. Indicadores sociodemográficos y servicios de los centros proveedores de servicios cercanos a carreteras y sus localidades atendidas, 2000 *(Continúa)*

Centro	Municipio Clave	Localidad	Población total
	TLAXCO		
17	290340026	SAN ANTONIO HUEXOTITLA	394
	290340098	GUADALUPE HUEXOTITLA	102
	290340158	N.C.P.E. LA HERRADURA	25
	ATLANGATEPEC		
	290030026	CERRO DE LAS FLORES	47
	290030080	RANCHO EL ENCINO	16
	290030094	TINAJAS, LAS (LA TEPOZANERA)	7
	TLAXCO		
18	290340030	JOSE MARIA MORELOS BUENAVISTA	1 616
	290340020	ESTACION SANZ	10
	290340354	FEDERICO RAMIREZ	1
	TLAXCO		
19	290340033	LAGUNILLA	1 367
	290340038	MARIANO MATAMOROS	715
	290340040	MAZAQUIAHUAC	795
	TLAXCO		
20	290340059	ROSARIO, EL	1 934
	290340011	CASA BLANCA	614
	290340388	SELVA, LA	2
	TLAXCO		
21	290340072	SAN LORENZO SOLTEPEC	887
	290340065	EX-HACIENDA SAN BUENAVENTURA	6
	290340083	EX-HACIENDA SAN LORENZO SOLTEPEC	8
	TLAXCO		
22	290340101	UNION EJIDAL TIERRA Y LIBERTAD	1 773
	290340067	SAN FELIPE QUINTANILLA	2
	290340079	RANCHO SANTA ROSA	7
	290340113	SAN DIEGO QUINTANILLA	107
	290340156	RANCHO EL COLIBRI	6
	TLAXCO		
23	290340177	VIGAS, LAS	238
	290340343	BODEGA DE CRUZ VERDE	7
	EMILIANO ZAPATA		
24	290460001	EMILIANO ZAPATA	2 250
	290460004	BUENAVISTA	7
	290460006	CIPRES, EL	17
	290460009	ENCINOS, LOS	20
	290460013	RANCHO COAMILA	26
	290460014	RANCHO CRUZ VERDE	10
	290460016	RANCHO GUARDAMONTE	28
	290460017	RANCHO LAS PALOMAS	14
	290460018	RANCHO OJO DE AGUA	10
	290460021	RANCHO VISTA HERMOSA	16
	290460033	MANUEL HERRERA GOMEZ	3
	TERRENATE		
	290300126	RANCHO SAN ISIDRO	5
	LAZARO CARDENAS		
25	290470001	LAZARO CARDENAS	2 070
	290470006	RANCHO ATLIXTACA	5
	290470008	RANCHO MARIBEL	15
	SAN LUCAS TECOPILCO		
26	290550001	SAN LUCAS TECOPILCO	2 447
	290550002	CAÑADAS, LAS	63
	290550004	ALAXANTO (EL LLANO)	4
	290550006	SAN JOSE ROSASTITLA	18
	290550007	SAN JOSE TEXOPA	341
	290550009	TLAXCANTITLA	27
	290550010	TOLTECAPA	2
	290550014	CAUATLA	3
	XALTOCAN		
	290400006	COLONIA LAS MESAS	195
VERACRUZ			
	ACAYUCAN		
1	300030003	AGUAPINOLE (CUAPINOLE)	650
	300030105	LAGUNA SECA	5
	300030440	LIMONES, LOS	1
	300030568	REGINO MARQUEZ	5
	300030570	SACRIFICIO, EL	6
	300030577	ALEMAN, EL	2
	ACAYUCAN		
2	300030028	APAXTA	279
	300030065	CEDROS, LOS	7
	300030087	MANGUITOS, LOS	9
	300030097	QUINTA PARAISO	5
	300030109	GRAN AURORA, LA	5
	300030112	SANTA TERESA	5
	300030117	TRIANGULO, EL	5
	300030145	ROSARIO, EL	9
	300030201	SINALOA	2
	300030203	CRISTO REY	4
	300030204	CHAIRES, LOS	35
	300030208	JUAN PASCUAL SABALSA	6
	300030247	ACACIAS, LAS	7
	300030353	SECUNDINO GUILLEN CRUZ	6
	300030424	ELIAS DOMINGUEZ RODRIGUEZ	2
	300030569	REYES, LOS	4
	ACTOPAN		
3	300040014	COYOLILLO	2 062
	300040019	FRAILES, LOS	213
	300040328	OMIQUILA	221
	NAOLINCO		
	301120087	OMIQUILA	32
	ACTOPAN		
4	300040023	IDOLOS, LOS	1 207
	300040069	PUERTA, LA	131
	300040070	OJITE, EL	83
	300040071	TESORO, EL	32
	300040163	PUENTE LOS NARANJOS	11
	300040284	JUNTA, LA	6
	300040330	PALMAS, LAS	24
	PUENTE NACIONAL		
	301340020	NARANJOS	218
	301340032	SAN JOSE IDOLOS	31
	ACTOPAN		
5	300040048	TINAJITAS	1 997
	300040105	PALMAS DE ARRIBA	54
	300040109	BAÑOS, LOS	106
	300040265	PALMA REAL, LA	3
	300040333	RANCHO LA GASOLINERA	2
	ACULTZINGO		
6	300060014	PUENTE DE GUADALUPE	761
	300060007	COXOLITLA DE ABAJO	727
	300060013	PROSPERO PINEDA	553
	300060015	SIERRA DEL AGUA	887
	CAMARON DE TEJEDA		
7	300070001	CAMARON DE TEJEDA	1 945
	300070005	HIGUERA, LA	11
	300070017	PASO DEL CRISTO (LA MAQUINARIA)	136
	300070030	BOMBA, LA	1
	CAMARON DE TEJEDA		
8	300070009	MATA DE AGUA	471
	300070008	LOMA PEDREGOSA	251
	300070020	PLAN DE OROS	264
	300070043	COLONIA VALDEZ	8
	ALTO LUCERO DE GUTIERREZ BARRIOS		
9	300090038	MESA DEL RODEO	166
	300090033	LOMA BONITA	31
	ALTO LUCERO DE GUTIERREZ BARRIOS		
10	300090081	VILLA CANDELARIA	329
	300090113	ABRA, EL	112
	ALTOTONGA		
11	300100013	SAN JOSE BUENAVISTA	2 361
	300100079	VEGA CHICA	133
	300100082	VENTILLA, LA	343
	ALTOTONGA		
12	300100026	TATEMPA	365
	300100004	COAHUIXTEPEC	585
	300100037	AGUA SANTA	300
	300100055	LIMONTITA	263
	300100070	RIO VASCO	609
	300100078	VEGA DE SAN PEDRO	140
	MINAS, LAS		
	301070010	PIMIENTO, EL	203

Cuadro A1. Indicadores sociodemográficos y servicios de los centros proveedores de servicios cercanos a carreteras y sus localidades atendidas, 2000 *(Continúa)*

Centro	Municipio Clave	Localidad	Población total
	ALVARADO		
13	300110005	BAYO, EL	598
	300110086	REMOLINO, EL	35
	300110317	MANGAL, EL	18
	300110343	SAN JUAN	4
	300110381	NAVEGANTE, EL	3
	300110408	SAN JERONIMO	1
	ALVARADO		
14	300110018	RINCON DE LA PALMA	369
	300110070	PALMA, LA	206
	300110080	PLAYUELAS	134
	300110325	PASO DE LA CALENTURA	31
	ALVARADO		
15	300110019	SALINAS	885
	300110035	PUENTE DE LA CARRETA	74
	300110074	PASO SALINAS	360
	300110266	KAR-SOL	3
	300110312	LAGUNA LOS UVEROS (LOS UVEROS)	12
	300110314	LOMA, LA	4
	300110326	PASO DE LA CULATA	19
	ANGEL R. CABADA		
16	300150042	SAN JUAN DE LOS REYES (LUIS VALENZUELA)	1 654
	300150061	ZANJA TIGRERA	41
	300150123	HUITRON	6
	300150164	RANCHO DE ANGEL GUTIERREZ ALEJO	8
	300150239	RINCON DEL BRUJO	2
	300150244	TRAPICHE, EL	12
	300150264	RANCHO EFRAIN GUTIERREZ ZAPOT	4
	300150265	RANCHO FRANCISCO ZAPOT	3
	300150276	YAGUAL, EL	15
	300150285	ESFUERZO, EL	4
	APAZAPAN		
17	300170001	APAZAPAN	730
	300170013	EMPORIO, EL	1
	TLALTETELA		
	300240004	COETZALA	288
	ASTACINGA		
18	300190001	ASTACINGA	436
	300190002	ACUAYUCAN	496
	300190003	HUAPANGO	361
	300190006	BUENA VISTA	689
	300190007	CHOAPA	274
	300190008	COMOLICA	240
	300190009	CUAUHTLA	220
	300190010	LOMAPA	89
	300190011	MEXCALTITLA	187
	300190012	MOYOAPAN	247
	300190014	XAYACATEPEC	121
	300190020	BUENOS AIRES	86
	300190021	CAMPO NUEVO	60
	300190022	CUAUHTZOYUCA	112
	300190025	MACUILQUILA	106
	300190027	RANCHO NUEVO	102
	300190032	TLAPACOYAN	76
	TLAQUILPA		
	301840019	CARRIL, EL (MONERA)	177
	ATLAHUILCO		
19	300200001	ATLAHUILCO	939
	300200003	ATETECOCHCO	370
	300200005	CUAUTLAMANCA	250
	300200008	TAMBOLA (TAMPOLA)	76
	300200020	TLALMORADO	109
	300200021	TLAXITLA	74
	300200031	ATEZOC	85
	300200034	IXTACABATEMPA	20
	300200035	MACUILQUILA	332
	300200040	XOCOTEHUITZCO (XOGMECATLA)	13
	ATZALAN		
20	300230064	SAN PEDRO BUENAVISTA	370
	300230121	CERRO DEL CANDELERO (HUIPANGUILLO)	139
	300230195	PITALILLO	13
	ATZALAN		
21	300230066	SANTIAGO	1 360
	300230029	INDEPENDENCIA	610
	300230124	AGUA SANTA	135
	300230155	MARIA GARCIA	210
	300230165	RINCON, EL	176
	300230196	RIO, EL (EL FILO RIO BOBOS)	19
	ATZALAN		
22	300230073	TIERRA NUEVA	1 359
	300230051	PEDRON, EL	18
	300230052	PEÑAS DE ALMANZA	566
	300230062	SAN CARLOS	8
	300230086	SAN ISIDRO	430
	300230100	AZOTAL, EL	594
	300230181	PORVENIR, EL	62
	300230184	SAN JOSE	43
	300230185	CORONILLO	145
	300230191	LOMA BONITA	172
	300230192	LOMA DEL GALON	52
	300230211	CIELO AZUL	18
	300230236	MIRADOR, EL	12
	ATZALAN		
23	300230080	ZAPOTITLAN	780
	300230018	COYOMICO	290
	300230089	XILITA	89
	300230106	POCHOTITA	190
	300230114	TATEMPA	255
	300230131	BUENOS AIRES	69
	300230150	INGENIO, EL	41
	300230161	PETOLOYA	56
	300230179	MACUILTEPEC	236
	300230190	NANZOLCO	90
	300230214	LAJA, LA	29
	TLALTETELA		
24	300240007	OHUAPAN	1 355
	300240035	DURAZNILLO, EL	144
	300240037	KUAPOL	157
	300240045	EJIDO EMILIANO ZAPATA	306
	300240048	TIGRILLOS	15
	300240050	TRINCHERAS, LAS	15
	AYAHUALULCO		
25	300250014	TRIUNFO, EL	1 568
	300250045	GALERAS, LAS	4
	BENITO JUAREZ		
26	300270013	PRIMO VERDAD (SAN MIGUEL)	962
	300270014	OTLAMALACATL	623
	300270043	TZICATIPA	45
	300270046	COPALCUATITLA	120
	300270050	MACUILTONALIXCO	51
	300270055	TOLACO	88
	BENITO JUAREZ		
27	300270021	TENANTITLA	1 227
	300270024	TLALMAYA	138
	300270026	TOLICO QUIRASCO	68
	300270041	TOLICO DE ZAPATA	243
	CARRILLO PUERTO		
28	300310001	TAMARINDO	823
	300310013	SANTA BARBARA	343
	300310038	CRISTO, EL	344
	300310039	RANCHO NUEVO	471
	300310056	LOMA BONITA	146
	300310084	BUENA VISTA	31
	300310116	SOLDADO, EL	72
	300310117	RANCHO EL CERRO	16
	300310124	RANCHO VALDIVIA	8
	CARRILLO PUERTO		
29	300310006	LOMA ANGOSTA	1 094
	300310012	PALMAR, EL	1 006
	300310066	MATA SECA	30
	300310109	COLONIA ROSALES	61
	CUITLAHUAC		
	300530048	PITAHAYA, LA (LA LUZ)	318
	300530074	MANGO DE DON BARTOLO, EL	6
	300530095	RANCHO SAN SIMON (EL FORTACHON)	28

Cuadro A1. Indicadores sociodemográficos y servicios de los centros proveedores de servicios cercanos a carreteras y sus localidades atendidas, 2000 *(Continúa)*

Centro	Municipio Clave	Localidad	Población total
	CATEMACO		
30	300320004	COLONIA EL AGUILA	804
	300320071	ZAPOAPAN DE CABAÑAS	1 354
	300320079	DOS ARROYOS	110
	300320196	RANCHO EL CANARIO	3
	300320197	RANCHO EL CORONEL (FINCA EL CORONEL)	6
	300320344	RANCHO MIMIAHUA	2
	300320356	RANCHO RIO FRIO	6
	CATEMACO		
31	300320026	DOS AMATES	719
	300320002	ACUYAL, EL	11
	300320014	BUENA VISTA	7
	300320047	NARANJILLO	10
	300320213	RANCHO COTIJA	5
	300320242	CASCADA, LA	2
	300320285	ROCA NEGRA	6
	300320307	RANCHO BARTOLO CONSTANTINO	6
	300320395	RANCHO DON	1
	CATEMACO		
32	300320062	SAN JUAN SECO DE VALENCIA	1 080
	300320220	RANCHO ESCONDIDO	7
	CATEMACO		
33	300320067	TEBANCA	696
	300320021	CUETZALAPAM	9
	300320048	OJOXAPAN	229
	300320087	SANTA LUCIA	2
	300320120	ELINOR	5
	300320125	FRENO, EL	8
	300320160	SAN GABRIEL	7
	300320161	SAN JOAQUIN	9
	300320183	SANTA MARIA	8
	300320343	RANCHO MIL	3
	CAZONES		
34	300330027	RANCHO NUEVO	1 197
	300330007	CERRO VERDE	483
	300330076	ESPERANZA, LA	22
	CITLALTEPETL		
35	300350013	RANCHO NUEVO	587
	300350006	CIRUELAR, EL	409
	300350007	CRUCERO, EL	223
	300350008	LOMA LAS VIGAS	246
	300350014	RINCON DEL HIGO	392
	300350026	ZAPUPAL	174
	CHONTLA		
	300630024	REFORMA, LA	98
	300630028	CAJON, EL	20
	300630050	SANTA VALERIA	213
	COAHUITLAN		
36	300370002	COAHUITLAN	2 423
	300370001	PROGRESO DE ZARAGOZA	2 330
	300370015	SAMUEL ISLAS	3
	300370017	BARRIO DEL TECOLOTE	236
	300370019	HUMBERTO VARGAS	16
	COATZINTLA		
37	300400015	PALMA SOLA	1 425
	300400003	BENITO JUAREZ	413
	300400020	URSULO GALVAN	294
	300400022	ORTIGA, LA	102
	300400038	VEINTIDOS	6
	300400121	FINCA PALMA SOLA	9
	COMAPA		
38	300430001	COMAPA	1 233
	300430029	RANCHO NUEVO	314
	300430035	TENEXTLA	183
	300430039	XONOTLA	776
	300430075	AGUA ESCONDIDA	73
	300430078	PINOS, LOS	52
	HUATUSCO		
	300710043	PUENTECILLA	444
	SOCHIAPA		
	301460009	LIMON	368
	301460011	RAYA, LA (RANCHO VIEJO)	49
	COSAMALOAPAN DE CARPIO		
39	300450018	FERNANDO LOPEZ ARIAS	756
	300450010	CHIRIMIA	1
	300450081	DOS HERMANOS	63
	300450358	SAN CHARBEL	3
	COSAUTLAN DE CARVAJAL		
40	300460005	LIMONES	2 303
	300460011	REFORMA, LA	503
	300460022	MATA REDONDA	200
	300460027	SILENCIO, EL	129
	COSCOMATEPEC		
41	300470025	TENIXTEPEC	1 461
	300470037	ZACATLA	1 405
	COTAXTLA		
42	300490065	MATA TEJON	513
	300490039	LOMA BONITA (LA CHICHARRA)	136
	300490051	LOMA ANGOSTA	420
	300490064	MATA TAMBOR	178
	300490166	TRAPICHE, EL	38
	300490230	LINDA VISTA	3
	300490237	CAMPESINO, EL	39
	300490265	DESVIACION A LOMA ANGOSTA (EL PLAN)	10
	300490270	PITECO, EL	4
	COXQUIHUI		
43	300500012	SABANAS DE XALOSTOC	1 105
	300500009	JOSE MARIA MORELOS	923
	300500015	TUNCUHUINI (ENCINAL)	494
	300500016	AGUA AZUL	60
	300500031	GELACIO QUIJANO	11
	300500033	MIGUEL GAONA	6
	300500036	SAN JAIME	4
	ESPINAL		
	300660007	CHAPULTEPEC	698
	300660027	ZACATE LIMON	296
	300660087	PILAS, LAS	76
	COYUTLA		
44	300510005	CHACA, LA	1 530
	CHALMA		
45	300550012	CHAPOPOTE CHICO (TLACHINOLAPA)	2 171
	300550090	FELIPE ANGELES	50
	CHICONAMEL		
46	300560001	CHICONAMEL	1 551
	300560036	TECOLOTITLA	18
	300560055	TACUBAYA (ATLAQUECO)	79
	300560062	HUEIAT	2
	300560077	SAN JOSE	5
	300560078	CHAPARRAL, EL	5
	300560083	CUESTA DE CHORRO	6
	300560091	MANANTIAL	5
	300560092	SABINO OJO DE AGUA	4
	CHALMA		
	300550031	CUATEPIXTLA	132
	300550032	POXTLA	95
	300550033	CACALACA	96
	300550100	RANCHO NUEVO	37
	CHICONQUIACO		
47	300570009	GUACAMAYA, LA	166
	300570020	XUCUYUL, EL	96
	300570022	BRINCOS, LOS	15
	300570026	PLAN LA ESCALERA	9
	300570050	COLONIA XUCUYUL	3
	CHICONTEPEC		
48	300580010	AHUIMOL TZIMPIASCO	804
	300580013	ALAXCUATITLA	128
	300580217	AKICHTZINTLA	196
	300580227	CUATZAPOTL	99
	300580247	TENEXACO	60
	300580306	TECUAPA	92
	300580307	AHUATENO CHICO	205
	300580328	BELLAVISTA	7
	300580348	PILATLACO	31
	300580364	TRANCA, LA (CUATZAPOTL)	33

Cuadro A1. Indicadores sociodemográficos y servicios de los centros proveedores de servicios cercanos a carreteras y sus localidades atendidas, 2000 *(Continúa)*

Centro	Municipio Clave	Localidad	Población total
	CHICONTEPEC		
49	300580028	CALLEJON CARRIZALILLO	564
	300580181	RAYA, LA	17
	300580230	FRANCISCO VILLA	230
	300580254	TIERRA BLANCA	2
	300580280	OTATAL, EL	7
	300580324	NEGRITO, EL	6
	300580342	MAGUEY PASTORIA	32
	CHICONTEPEC		
50	300580062	LINDERO AGUA FRIA	420
	300580171	BENITO JUAREZ	95
	300580211	BUGAMBILIAS, LAS	16
	300580240	PALOS NEGROS	7
	300580303	CHALAHUITE, EL	5
	CHICONTEPEC		
51	300580069	MIRADOR, EL	1 585
	300580049	HEREDAD, LA	365
	300580126	ZAPOTAL (ZAPOTAL MIRADOR)	140
	CHICONTEPEC		
52	300580079	PASTORIA	645
	300580066	MESA DE PEDERNALES	234
	300580176	CONCEPCION, LA	218
	300580180	PEPEYOCAL	283
	300580242	PENSAMIENTO, EL	6
	300580317	RANCHO LA JOYA	4
	300580355	RANCHO LA CONCEPCION	10
	300580366	ZAPOTE, EL	16
	CHICONTEPEC		
53	300580093	SOLTEPEC	352
	300580116	TZAPULLO POSTECTITLA	127
	300580117	TZAPULLO TECOMATE	222
	300580123	XOCHICUATEPEC	219
	300580168	AQUIXCRUZ	113
	CHICONTEPEC		
54	300580099	TEMOCTLA	322
	300580033	CUATECOMITL BUENAVISTA	338
	300580133	ALAXTITLA MORENOTLAN	233
	300580147	LOMAS, LAS	178
	300580187	CUATZONCO	2
	300580219	CAHUAYOAPA	141
	300580252	TEPEXOCOYO	361
	300580275	CUATEMPA	9
	300580277	PARAJE, EL	1
	300580279	EJIDO LAS VEGAS	115
	300580344	MORENOTLAN TEPETZINTLA	43
	CHICONTEPEC		
55	300580101	TIOCUAYO	508
	300580115	TORDILLO, EL	313
	300580128	ZONAMATL	407
	300580216	ALTAMIRA	24
	CHICONTEPEC		
56	300580106	TEPOXTECO	633
	CHICONTEPEC		
57	300580107	TLACOLULA	2 315
	300580145	NUEVO TECERCA	83
	300580369	ADOLFO LOPEZ MATEOS	12
	300580370	BARRIO, EL	52
	300580372	RANCHO NUEVO	34
	300580373	TANCHEL	43
	300580375	FILOGONIO BARRALES LEYBA	6
	CHINAMECA		
58	300590011	CHACALAPA	2 099
	300590038	SAN VICENTE	114
	300590056	CALAMITA, LA	22
	300590092	AGUA ZARCA	15
	300590095	BULMARO SOTO	12
	300590098	COSME ZUÑIGA	5
	300590113	FLORES, LAS	3
	300590114	MARAÑON, EL	22
	300590115	AURORA, LA	8
	300590116	KILOMETRO 14	8
	300590122	SAN JOSE	6
	300590123	CANARIO, EL	8
	300590124	BARTOLO VIDAL HERNANDEZ	9
	300590137	NARANJO, EL	10
	300590138	VALERIO	17
	300590162	GUAYABO, EL	1
	300590165	ESTACION 3 CHACALAPA	3
	300590172	LIMONES, LOS (LOS PINOS)	2
	300590175	POZOLAPA (EL ROMPIDO)	7
	300590187	CRISPIN VARGAS	1
	CHOAPAS, LAS		
59	300610016	NUEVA ESPERANZA (CERRO NANCHITAL)	832
	300610079	SAN PABLO	127
	300610081	MULATO, EL	242
	300610920	PALMAS, LAS	15
	300611184	TARASCO, EL	6
	CHOAPAS, LAS		
60	300610038	NARANJO, EL	216
	300610057	PRIVILEGIO	67
	300610564	SAN FELIPE	7
	300610566	TOLOQUE, EL	6
	300610969	GAVIOTA, LA	4
	300611012	ESPERANZA, LA	34
	CHOAPAS, LAS		
61	300610075	GRACIANO SANCHEZ	504
	CHOCAMAN		
62	300620006	TETLA	1 984
	300620011	CARRIZAL	67
	300620012	JOYA, LA	59
	300620014	TEPEPIXCO	50
	ATZACAN		
	300220012	ROSA BLANCA	157
	CHONTLA		
63	300630003	MAGOZAL	617
	300630059	ALTOS DE JESUS, LOS	3
	300630075	PEALES, LOS	9
	300630163	DESEO, EL	9
	OZULUAMA DE MASCAREÑAS		
	301210267	SANTA INES (ESTACION MINCUINI)	2
	301210501	SITIO, EL	3
	CHONTLA		
64	300630004	SAN FRANCISCO	1 944
	300630010	ARRANCA ESTACAS	348
	300630031	TANCOLOL	391
	300630043	AGUACATE, EL	17
	300630088	SANTO DOMINGO	4
	300630095	ENCINAL, EL	42
	300630132	AGUA DIONDAS	10
	300630141	NOPAL, EL	95
	CHONTLA		
65	300630071	MATA DE OTATE	628
	300630020	TLATEMALCO	117
	300630030	DOS CAMINOS	88
	300630126	GUASIMAS, LAS	70
	EMILIANO ZAPATA		
66	300650044	RANCHO VIEJO	872
	300650010	CHAVARRILLO	1 244
	300650033	PALMAREJO	387
	300650105	RANCHO SANTA LUCIA	3
	300650134	SAN JOSE CHIPILA	61
	300650149	BENECAFESA	5
	EMILIANO ZAPATA		
67	300650051	TINAJA, LA	1 071
	ESPINAL		
68	300660005	COMALTECO	831
	300660010	COLONIA GUADALUPE DE HIDALGO	273
	300660013	MIGUEL ALEMAN VALDES	870
	300660014	MIRADOR, EL	285
	300660038	LECHUGUILLAS	11
	300660039	ORIENTE, EL	14
	300660051	ARROYO COLORADO	20
	300660056	EJIDO COMALTECO	30
	300660068	PUERTO NARANJOS	10

Cuadro A1. Indicadores sociodemográficos y servicios de los centros proveedores de servicios cercanos a carreteras y sus localidades atendidas, 2000 *(Continúa)*

Centro	Municipio Clave	Localidad	Población total
	300660069	CUAJILOTES	98
	300660097	LECHUGUILLAS, LAS	17
	300660099	RANCHO EL 7	9
	COXQUIHUI		
	300500010	OJITE DE MATAMOROS	871
	ESPINAL		
69	300660012	MELCHOR OCAMPO	1 108
	300660072	FINCA JUAN FERNANDEZ	6
	300660090	ARTURO FERNANDEZ PEREZ	13
	300660094	GALLEGOS FERNANDEZ PEREZ	5
	300660096	HERRADURA, LA (PABLO PEREZ)	4
	300660098	ODILIA CRUZ	3
	300660101	RANCHO MIAHUAPILLAN	9
	300660105	SANTIAGO FERNANDEZ PEREZ	5
	COATZINTLA		
	300400167	ALACRAN, EL	3
	ESPINAL		
70	300660021	POZA LARGA MIRADORES	427
	ZOZOCOLCO DE HIDALGO		
	302030004	CAMOLATE	42
	302030006	TECUANTEPEC	555
	302030022	CALZADA, LA	8
	302030027	RIVERA, LA	6
	GUTIERREZ ZAMORA		
71	300690009	HERMENEGILDO GALEANA	987
	300690007	COCO, EL	270
	300690011	IGNACIO MUÑOZ (ZAPOTAL)	662
	300690121	CAMELIA, LA	14
	PAPANTLA		
	301240467	ROCIO, EL	18
	GUTIERREZ ZAMORA		
72	300690010	IGNACIO M. ALTAMIRANO (PLAN DE ALTAMIRANO)	930
	300690019	PAGUAS DE CORONADO	202
	300690021	RAFAEL VALENZUELA	850
	300690101	CRUZ ACOSTA	2
	300690102	PARCELA DE RAFAEL VALENZUELA, LA	9
	TECOLUTLA		
	301580301	MIGUEL PALESTINA	3
	301580331	RINCON, EL	9
	HIDALGOTITLAN		
73	300700002	ADALBERTO TEJEDA	267
	300700254	MANUEL ALMAZAN	5
	300700257	RANCHO LOS GARCIA	9
	HIDALGOTITLAN		
74	300700023	MACAYAL, EL	526
	300700012	EMILIANO ZAPATA	217
	HIDALGOTITLAN		
75	300700028	CAHUAPAN (ANEXO NIÑOS HEROES)	472
	300700199	GAVIOTAS, LAS	8
	300700217	ANSELMO SAAVEDRA	8
	300700238	PACHECOS, LOS	15
	300700239	PALMAR, EL	13
	HIDALGOTITLAN		
76	300700041	VICENTE GUERRERO	1 238
	300700007	COLONIA BENITO JUAREZ	209
	300700039	TROPICAL, LA	346
	300700222	CASCAJAL, EL	9
	HUAYACOCOTLA		
77	300720005	BATDA, EL	248
	300720086	CRUZ BLANCA	3
	300720112	RANCHO NUEVO	11
	HUAYACOCOTLA		
78	300720006	BLANCAS, LAS (PALO GORDO)	370
	300720099	CERRO, EL	59
	300720106	LOMA DE LOS CONEJOS	77
	HUAYACOCOTLA		
79	300720011	CRUZ DE ATAQUE	215
	300720085	PALO HUECO	304
	300720098	MONTE OBSCURO	62
	ZACUALPAN		
	301980005	CANALEJAS DE OTATES	211
	HUAYACOCOTLA		
80	300720022	PALO BENDITO	888
	300720021	OJO DE AGUA	378
	300720042	CUATRO PALOS	130
	300720116	CERRO DE LA LAGUNILLA	76
	HUAYACOCOTLA		
81	300720029	SELVA, LA	394
	HUAYACOCOTLA		
82	300720033	TEXIMALPA	549
	300720017	LOMA DE YEGUAS	274
	300720044	CAPADERO	135
	HUAYACOCOTLA		
83	300720040	ZONZONAPA	789
	300720012	CHARCOS, LOS	50
	300720091	TROJAS, LAS	34
	300720094	GOMEZ, LOS	7
	300720105	JOYAS, LAS	9
	HUEYAPAN DE OCAMPO		
84	300730011	CUATOTOLAPAN ESTACION	2 326
	HUEYAPAN DE OCAMPO		
85	300730033	NACAXTLE	679
	300730020	HORNO DE CAL	44
	300730096	PORVENIR, EL	259
	300730180	EJIDO HORNO DE CAL	162
	300730183	PASO DEL MANGO	46
	300730194	DOS HERMANOS	5
	300730202	LUIS GONZALEZ GARCIA	6
	ACAYUCAN		
	300030269	GALLO, EL	6
	300030284	MAGUEY, EL	2
	HUEYAPAN DE OCAMPO		
86	300730034	NORMA	817
	HUEYAPAN DE OCAMPO		
87	300730043	SANTA ROSA LOMA LARGA	1 458
	300730040	SABANETA	1 304
	HUEYAPAN DE OCAMPO		
88	300730050	ZAPOAPAN DE AMAPAN	997
	300730062	ZACATAL	15
	300730210	ZANJA DEL PERICO	6
	IGNACIO DE LA LLAVE		
89	300750005	ZAPOTAL, EL (ZAPOTAL EL NUMERO UNO)	1 061
	300750014	CAMPANA, LA	418
	300750023	OJOCHAL, EL	20
	300750025	PALMA CUATA	815
	300750034	ZANJA DEL BARRO	212
	TLALIXCOYAN		
	301810060	OJOCHAL, EL	586
	IGNACIO DE LA LLAVE		
90	300750029	SALITRAL, EL	799
	300750004	ZACATE COLORADO PRIMERO (EL MORAL)	809
	300750042	AMPLIACION PALMA CUATA	60
	ILAMATLAN		
91	300760001	ILAMATLAN	700
	300760030	TENEXCUAPA	13
	ILAMATLAN		
92	300760005	COACOACO	875
	ILAMATLAN		
93	300760007	CHAHUATLAN	965
	300760002	AMATEPEC	777
	300760019	TLAMACUIMPA	299
	ILAMATLAN		
94	300760010	HUITZTIPAN	1 118
	300760020	TLATLAZOQUICO	610
	300760021	TOLTEPEC	440
	300760029	SELEKXIUIKO	47
	ISLA		
95	300770016	COAPA	480
	300770302	GIRASOL, EL	5
	300770315	BUENOS AIRES	26

Cuadro A1. Indicadores sociodemográficos y servicios de los centros proveedores de servicios cercanos a carreteras y sus localidades atendidas, 2000 *(Continúa)*

Centro	Municipio Clave	Localidad	Población total
	300770317	COAPITA	5
	300770325	RAMON MARTINEZ RODRIGUEZ	11
	300770354	ALBERTO SOLER	5
	300770485	ROSITAS, LAS	2
	ISLA		
96	300770051	MAZOCO	943
	300770031	GARZA BLANCA	213
	300770115	ILAMAS, LAS	6
	300770233	PALMA DE ORO	115
	300770251	MAZOCO VIEJO	13
	300770283	BENITO JUAREZ	168
	300770285	RANCHO BLANCO	7
	300770364	LEYES DE REFORMA	157
	300770527	RECUERDO, EL	1
	300770556	IGNACIO GUTIERREZ VILLARREAL	12
	ISLA		
97	300770097	TESORO, EL	582
	300770005	BALBOA	192
	300770040	MACAYAS, LAS	132
	IXCATEPEC		
98	300780016	POZA AZUL	1 197
	300780005	CHILACACO	406
	300780064	CEIBA, LA	2
	CHICONTEPEC		
	300580183	CANOAS, LAS	85
	IXHUACAN DE LOS REYES		
99	300790001	IXHUACAN DE LOS REYES	2 342
	300790025	MANZANO, EL	30
	300790051	ACUITLATIPAN	32
	300790053	RANCHO EL ROCIO	12
	300790065	IXHUACAN DE LOS REYES	15
	300790067	RANCHO SAN JOSE	7
	300790068	RANCHO GUADALUPE	1
	300790071	RANCHO DON VICENTE	3
	IXHUACAN DE LOS REYES		
100	300790008	BARRANCA GRANDE	900
	300790004	AMATLA	185
	300790017	XIXITLA	180
	300790031	VILLA NUEVA	187
	300790037	OLMO, EL	14
	300790039	POCITOS	11
	300790056	PERLA, LA	99
	COSAUTLAN DE CARVAJAL		
	300460025	MONERA, LA	13
	IXHUACAN DE LOS REYES		
101	300790019	MONTE GRANDE	713
	300790022	TLALCHY	487
	XICO		
	300920006	COCOXATLA	16
	IXHUATLAN DEL CAFE		
102	300800008	EJIDO LOS NARANJOS	495
	300800012	PLAN DE AYALA	416
	AMATLAN DE LOS REYES		
	300140004	CAÑADA BLANCA	595
	ATOYAC		
	300210023	PARRA, LA	25
	300210042	COLONIA GUADALUPE	64
	IXHUATLAN DEL CAFE		
103	300800013	TLAMATOCA POTRERILLO (POTRERILLO)	2 248
	300800016	ZACAMITLA	692
	300800019	MOCTEZUMA (COLONIA MOCTEZUMA)	159
	300800037	IXHUATEQUILLA	3
	IXHUATLAN DE MADERO		
104	300830001	IXHUATLAN DE MADERO	1 311
	300830077	TLACHIQUILE	567
	300830098	LUCIO BLANCO	52
	300830164	ALFONSO BARRAGAN	3
	300830182	CALICHE	24
	300830185	LAGUNA, LA	8
	300830189	NARANJAL	59
	IXHUATLAN DE MADERO		
105	300830013	COLATLAN	1 405
	300830089	TERRERO COLATLAN	762
	300830111	BARRIO ABAJO COLATLAN	1 092
	300830158	MIXTLA	33
	IXHUATLAN DE MADERO		
106	300830026	JONOTAL AZTECA	668
	IXHUATLAN DE MADERO		
107	300830031	LIMON, EL	929
	300830020	CHIJOLITO MILCAHUAL	113
	300830022	AGUADA, LA	226
	300830033	LINDERO LIMON	208
	300830041	MILCAHUAL	401
	300830056	PITZOCALI	307
	300830106	CORRAL VIEJO	16
	300830153	AMATITLAN	11
	JALACINGO		
108	300860018	ORILLA DEL MONTE	2 120
	300860024	RINCON, EL	114
	300860025	TEPEYAC, EL	93
	JALCOMULCO		
109	300880002	SANTA MARIA TATETLA	1 787
	JALTIPAN		
110	300890015	LOMAS DE TACAMICHAPAN, LAS	1 083
	300890007	CASAS VIEJAS	130
	300890042	PALMAR, EL	16
	300890048	REMOLINO CHICO DE MESGUAYA, EL	45
	300890077	LADRILLERA, LA	6
	300890098	REYES, LOS	5
	300890099	ROBALO, EL	14
	300890201	GENARO DE LA O HERNANDEZ	7
	300890204	COMALCAHUITE, EL	11
	300890242	BRISA DEL RIO	6
	300890245	PEREZ, LOS	4
	300890267	LAJAS, LAS	2
	300890269	MANGOS, LOS	15
	TEXISTEPEC		
	301720064	XOCHITLAN (PALMILLAS)	282
	JESUS CARRANZA		
111	300910055	TEPACHE, EL	587
	JESUS CARRANZA		
112	300910080	24 DE FEBRERO	545
	300910020	FRANCISCO VILLA NUEVO	144
	300910161	NIPOJPOLIHUITL	128
	JESUS CARRANZA		
113	300910104	BUENAVISTA	332
	300910040	OJO DE AGUA	122
	300910089	PARAISO, EL	3
	300910130	ESPERANZA, LA	123
	XICO		
114	300920017	XICO VIEJO	395
	300920005	COATITILAN	263
	300920016	IXOCHITL	149
	300920020	MICOXTLA	240
	300920027	TICUATIPAN	246
	300920028	TLACUILOLAN	199
	300920054	MATA OSCURA	77
	300920059	XICOTERA, LA	25
	300920067	CHORRITO, EL	69
	XICO		
115	300920029	TONALACO	966
	300920064	OJO DE AGUA	4
	IXHUACAN DE LOS REYES		
	300790018	LAURELES, LOS	208
	300790036	MARTINEZ, LOS	7
	JUAN RODRIGUEZ CLARA		
116	300940002	ANGOSTURA	692
	300940171	SANTA FE	1
	JUAN RODRIGUEZ CLARA		
117	300940009	CASAS VIEJAS	799
	300940011	CERRO DEL INDIO (MATA VERDE)	300
	JUAN RODRIGUEZ CLARA		
118	300940015	COLONIA 20 DE NOVIEMBRE (PANCHO VILLA)	301

Cuadro A1. Indicadores sociodemográficos y servicios de los centros proveedores de servicios cercanos a carreteras y sus localidades atendidas, 2000 *(Continúa)*

Centro	Municipio Clave	Localidad	Población total
	300940012	CINCO DE MAYO	120
	300940291	LORENZO AMADOR	4
	JUCHIQUE DE FERRER		
119	300950009	CHAPARRAL, EL	750
	300950005	CARMEN, EL	104
	300950045	PITA, LA	32
	300950112	RANCHO CHAPARRAL	38
	300950152	RANCHO ALEGRE	73
	300950162	LOMA BONITA	54
	300950163	RANCHO SAN MIGUEL DE LA PEÑA	11
	300950185	LOMA HERMOSA	145
	JUCHIQUE DE FERRER		
120	300950015	LAGUNA DE FARFAN	1 055
	300950003	CALABOZO, EL	275
	300950014	COLONIA FRANCISCO I. MADERO (LAS MESILLAS)	255
	300950020	MIRADOR, EL	19
	300950066	SAUCE, EL	10
	300950082	SORPRESA, LA	56
	300950087	ROSITA, LA	35
	300950105	JOYA, LA	27
	300950108	OJO DE AGUA	14
	300950124	BUENA VISTA	6
	300950128	CEDRAL, EL	3
	300950130	ARROYO COLORADO	8
	300950135	PLANILLA, LA	3
	300950167	AGUA DULCE	8
	300950177	PENSAMIENTO, EL	82
	300950183	ZOPILOTEPEC	30
	JUCHIQUE DE FERRER		
121	300950034	SANTIAGO XIHUITLAN	1 393
	300950018	MARTINICA, LA (EL TACAHUITE)	58
	300950025	PORVENIR, EL	228
	300950028	SAN ALFONSO	713
	300950033	VILLA RICA	94
	300950037	COLOMBIA	40
	300950068	CAÑAL, EL	91
	300950089	LOMA ALTA	221
	300950091	NACIMIENTO, EL	40
	300950110	PARAISO, EL	12
	300950144	PERLA, LA	4
	300950145	MANGOS, LOS	7
	LANDERO Y COSS		
122	300960001	LANDERO Y COSS	1 155
	MIAHUATLAN		
	301060011	PIE DE LA CUESTA	26
	MAGDALENA		
123	300980001	MAGDALENA	601
	300980004	HELICOTLA	401
	300980005	TEPETZINGO	329
	300980007	TEPETLAXITLA	143
	300980013	CAPULTITLA	420
	300980014	TEPEXOCOTLA	63
	TEQUILA		
	301680005	CHAPULTEPEC EL GRANDE	176
	MECATLAN		
124	301030003	RICARDO FLORES MAGON	2 008
	301030002	RANCHO ALEGRE	1 047
	301030011	CEIBA, LA	212
	COYUTLA		
	300510003	CALALCO	705
	MEDELLIN		
125	301050033	LAGUNA Y MONTE DEL CASTILLO, LA	1 576
	301050006	BASCULA, LA (LA UNION)	169
	301050107	PARADA DE CABALLO	46
	301050181	COCAL, EL	14
	301050256	QUENEL	8
	MINATITLAN		
126	301080043	EMILIO CARRANZA (SALINAS)	725
	301080056	SAN CRISTOBAL	861
	MINATITLAN		
127	301080049	FRANCISCO I. MADERO	248
	MINATITLAN		
128	301080053	GUSTAVO DIAZ ORDAZ	610
	301080506	GUADALUPE, LA	4
	301080515	MARGARITO PANZO	20
	MISANTLA		
129	301090013	DEFENSA, LA	1 595
	301090037	MAXIMO GARCIA (LA GUADALUPE)	664
	301090184	ARENAL, EL	28
	301090225	GREGORIA MARTINEZ VAZQUEZ	1
	301090233	PALMAS, LAS	6
	301090262	SAN ISIDRO	3
	MIXTLA DE ALTAMIRANO		
130	301100001	MIXTLA DE ALTAMIRANO	300
	301100002	AYAHUALULCO	333
	301100014	MIXTLANTLAKPAK	319
	301100018	OCOTEMPA (BARRIO PRIMERO)	751
	301100035	BARRIO SEGUNDO	824
	301100036	BARRIO TERCERO	414
	301100037	BARRIO CUARTO	520
	301100038	PITZAHUALCO	12
	301100039	CAPULTITLA	62
	301100040	TENAYOCA	34
	301100043	CRUZTITLA	30
	301100045	XOMETLA	83
	301100046	TEAPA OCOTEMPA	24
	301100047	TEPECUITLAPA	136
	MOLOACAN		
131	301110014	TLACUILOLAPAN	1 099
	301110029	RANCHO LA CEIBA	17
	301110049	RANCHO SAN JUAN	7
	301110082	RANCHO SAN MIGUEL	3
	301110084	RANCHO SAN MARTIN	21
	301110122	PORVENIR, EL	29
	301110132	ABEJA, LA	5
	301110154	RANCHO FARINA	4
	301110159	RANCHO TU RECUERDO	2
	301110170	ACALAPA UNO	143
	301110180	RODEO, EL	6
	301110181	TOLVA, LA	15
	301110194	GUADALUPE, LA	4
	301110203	SAN MIGUEL	6
	301110205	UVERO, EL	41
	NAUTLA		
132	301140007	CIERVO, EL (SAN JOSE BUENAVISTA)	715
	MISANTLA		
	301090244	TALISMAN	4
	VEGA DE ALATORRE		
	301920027	LOMA BONITA (URSULO GALVAN)	522
	OMEALCA		
133	301170022	MATA TENATITO (CASCO HACIENDA)	1 367
	301170002	AMPLIACION BALSA LARGA (PASO HUICHAPA)	276
	301170024	MIGUEL HIDALGO Y COSTILLA	425
	OMEALCA		
134	301170028	PASO AMAPA	673
	OZULUAMA DE MASCAREÑAS		
135	301210031	BELISARIO DOMINGUEZ (SAN GREGORIO)	606
	301210014	LAJA, LA	542
	301210369	OJITE, EL	11
	301210401	PIEDRA, LA	84
	301210456	SACRIFICIO, EL	17
	301210721	ZAPOTITO, EL	41
	301210808	RANCHO LOS EBANOS	12
	301211177	SANTA TRINIDAD	2
	301211495	RANCHO EL BORDON (CEPILLO)	3
	PAJAPAN		
136	301220011	MINZAPAN	1 628
	301220048	GUAYABAL, EL (CLARA OLIVERA CRUZ)	1
	301220049	TULAR, EL (LICHO GARCIA)	4
	PAJAPAN		
137	301220013	SAN JUAN VOLADOR	1 576
	301220039	FAMILIA CRUZ	5
	301220040	COCUITAL, EL	2
	301220065	CRUCERO, EL	8

Cuadro A1. Indicadores sociodemográficos y servicios de los centros proveedores de servicios cercanos a carreteras y sus localidades atendidas, 2000 *(Continúa)*

Centro	Municipio Clave	Localidad	Población total
	PAJAPAN		
138	301220018	BENITO JUAREZ	167
	301220015	SAN MIGUEL TEMOLOAPAN (NUEVO SAN MIGUEL)	163
	301220032	HERMANOS GALEANA	7
	301220043	GLORIA, LA	2
	301220078	SAN ANTONIO	5
	301220079	SANTA URSULA (CESAR OCAÑA RUEDA)	7
	PANUCO		
139	301230007	JOPOY	552
	PANUCO		
140	301230018	TLAXCALITA	404
	301230189	PROGRESO	34
	PANUCO		
141	301230041	MOLINO, EL	1 212
	301230154	RETACHE, EL (ENTRADA A CHICAYAN)	6
	301230157	PANCHITOS, LOS	6
	301230177	LILAS, LAS	3
	301230179	MOLINO, EL	5
	301230221	SAN JORGE	9
	301230307	DOS CAÑONES	15
	301230425	MOLINITO, EL (RANCHO ANDRADE)	4
	301230455	DOS, EL	7
	301230480	SANTA ISABEL	3
	301230620	CAPRICHO, EL	2
	301230626	SANTA FE	3
	301231096	RETACHE, EL	2
	301231226	GUZMANES, LOS	7
	PAPANTLA		
142	301240002	ADOLFO RUIZ CORTINES	2 130
	301240164	CERRO GRANDE ADOLFO RUIZ CORTINES	464
	301240371	LINDERO, EL	39
	PAPANTLA		
143	301240006	IGNACIO ALLENDE	885
	301240105	SOLTEROS DE JUAN ROSAS	302
	PAPANTLA		
144	301240018	CARISTAY	1 471
	301240302	ESPERANZA, LA	26
	301240461	OLMEDOS, LOS (LA CEIBA)	39
	301240472	SANTA ROSALIA	76
	CAZONES		
	300330035	CRUZ BLANCA NO. 2	205
	PAPANTLA		
145	301240019	CARRIZAL	2 108
	301240167	NARANJITO, EL	92
	301240228	TRES CRUCES	43
	301240317	PALMAS, LAS	76
	301240464	RANCHO SAN JUAN	260
	PAPANTLA		
146	301240023	CEDRO, EL	743
	301240101	SAN PABLO	1 054
	301240152	SAN CARLOS	84
	301240348	BARRIO POBRE	68
	301240397	UNION, LA	13
	301240420	CHARCOS, LOS	3
	301240443	CALVARIO, EL	346
	301240449	DESVIACION, EL CEDRO	20
	301240494	GRANO DE ORO	65
	301240499	MORELOS	13
	301240501	PENJAMO	52
	PAPANTLA		
147	301240046	ISLA, LA	597
	301240179	FINCA LA ISLA	1
	PAPANTLA		
148	301240056	MESA CHICA LA GLORIA	676
	301240145	MESA GRANDE	15
	MARTINEZ DE LA TORRE		
	301020009	BALSAS DE AGUA (POZOS DE ORO)	482
	301020079	CARMEN, EL	8
	301020096	PINOS, LOS	17
	301020169	ESTRELLA, LA	9
	301020205	PASO DE LA MULA	5
	301020298	SAN FRANCISCO	3
	301020474	POZO DE ORO	20
	PAPANTLA		
149	301240062	MOZUTLA	636
	301240027	LINDERO VOLADOR	1
	301240076	PITAL, EL	1 469
	301240300	JORIAM	3
	301240345	ASUNCION, LA	6
	PAPANTLA		
150	301240074	PASO DE VALENCIA	1 086
	301240022	CEDRAL, EL	609
	301240036	EDEN, EL	401
	301240089	PUXTLA	323
	PAPANTLA		
151	301240102	SANTA AGUEDA	671
	301240113	TRES CRUCES	302
	301240180	FINCA EL JUGUETE	8
	301240196	QUEBRADORA, LA	12
	301240215	SAN PASTOR	33
	301240243	FINCA SANTA AGUEDA	21
	301240338	GUADALUPE HERNANDEZ VAZQUEZ (LA CEIBA)	3
	301240380	PALOMAS, LAS	11
	301240401	ZAPOTE, EL	2
	301240450	ENTRADA A VICENTE HERRERA	25
	PAPANTLA		
152	301240118	VALSEQUILLO	567
	PASO DEL MACHO		
153	301250007	ZAPOTAL, EL	473
	301250021	COLONIA CABRERA	395
	301250039	MATA NARANJO	461
	301250057	RANCHO NUEVO	234
	301250069	UNION DE LOS REYES, LA	268
	301250071	PAREDONES, LOS	21
	301250072	ESPERANZA, LA	15
	301250149	CORRAL DE PIEDRA	52
	301250151	CANALETAS	29
	301250161	GAVIOTAS, LAS	2
	301250173	SAN ANGELIN	20
	ATOYAC		
	300210119	CANALETAS (PROSPERO CASTRO TORRES)	17
	PASO DEL MACHO		
154	301250015	BUENOS AIRES	463
	301250058	TRES ENCINOS RAYA OSCURA	7
	301250066	SANTA ROSA	67
	301250126	KILOMETRO 3.44	48
	301250129	HIGUERA, LA	5
	301250153	TRES ENCINOS, LOS	24
	301250171	REBOMBEO	11
	ATOYAC		
	300210027	ROSARIO, EL	11
	300210030	SIBERIA, LA	6
	300210036	CANALETAS (SAN ANTONIO)	8
	300210082	PROVIDENCIA, LA	5
	300210106	MIRADOR, EL	13
	300210110	SAN JOSE BUENOS AIRES	55
	300210120	RANCHO LA PEÑA	8
	PASO DE OVEJAS		
155	301260005	BANDERA DE JUAREZ	730
	301260034	POZO DE MATA RAMIREZ	467
	MANLIO FABIO ALTAMIRANO		
	301000003	ALTA LUZ	313
	301000031	PASO MORAL	217
	PASO DE OVEJAS		
156	301260013	CERRO GUZMAN	1 195
	301260007	BOQUERON	164
	301260014	COCUYO, EL	66
	301260032	PLAN DEL MANANTIAL	804
	301260041	TIERRA COLORADA	938

Cuadro A1. Indicadores sociodemográficos y servicios de los centros proveedores de servicios cercanos a carreteras y sus localidades atendidas, 2000 *(Continúa)*

Centro	Municipio Clave	Localidad	Población total
	301260046	ZAPOTITO	169
	301260048	MATA DE CAÑA (LOMA DE TOCHE)	27
	301260079	HERMANOS PEGUERO (CURVA DEL BURRO)	47
	301260080	CASA BLANCA	6
	301260100	RANCHO MANILA	10
	301260101	POCITOS, LOS	4
	301260137	YOAL	10
	301260140	AGUACATE, EL	3
	301260164	FINCA DOÑA HILDA	6
	301260165	HORTALIZA, LA	4
	PASO DE OVEJAS		
157	301260045	XOCOTITLA	243
	COMAPA		
	300430047	PASO LIMON	106
	PEROTE		
158	301280007	GLORIA, LA	2 298
	PEROTE		
159	301280013	PESCADOS, LOS	1 393
	301280022	EJIDO VEINTE DE NOVIEMBRE	375
	301280023	VIDAL DIAZ MUÑOZ	182
	301280029	SAN ISIDRO	80
	PLAYA VICENTE		
160	301300049	NIGROMANTE, EL	2 423
	301300215	EJIDO NIGROMANTE	9
	PLAYA VICENTE		
161	301300051	NUEVA ERA, LA	922
	301300080	SANTA ROSA	376
	301300493	RANCHO TRES HERMANOS	4
	301300506	SERGIO GARCIA VARGAS	4
	PLAYA VICENTE		
162	301300061	NUEVO PROGRESO TATAHUICAPAN, EL	254
	301300396	ANTONIO MONTERO ANAYA	6
	301300399	ARTURO MARTINEZ VAZQUEZ	10
	301300411	FRANCISCO ALONSO MARTINEZ	5
	301300423	MILAGRO, EL	3
	301300451	SERAFIN SORIANO LOPEZ	2
	301300452	TAPATIO, EL	80
	PLAYA VICENTE		
163	301300067	SAN CRISTOBAL	262
	301300050	NIÑOS HEROES	229
	301300361	PALMITAS, LAS	16
	301300487	PINOS, LOS	3
	PLAYA VICENTE		
164	301300073	NUEVO SAN MARTIN	1 141
	301300052	NUEVO ARROYO DEL TIGRE	350
	301300055	NUEVO PESCADITO DE ARRIBA	326
	301300078	SANTA MARGARITA YOGOPI	292
	301300194	ARROYO ANCHO (RANCHO DOS ARBOLITOS)	3
	301300195	ARROYO LA VIRGEN	6
	PLAYA VICENTE		
165	301300084	SERRANO, EL	299
	301300068	SAN FELIPE ZAPOTAL	87
	301300143	COLONIA BENITO JUAREZ	221
	301300200	RANCHO NAHUM TRES	3
	301300291	CHIPIL, EL	5
	301300391	TRES MORENAS, LAS	3
	PLAYA VICENTE		
166	301300087	TOMATE RIO MANSO	581
	301300104	SAN ANTONIO	8
	301300349	MARLBORO	5
	301300392	VILLAFRONTU	4
	301300428	PRADO, EL	3
	301300429	PROVIDENCIA, LA	12
	301300448	SANTA LUISA	14
	301300449	SANTA MARGARITA	8
	301300462	CARLOS OROZCO	3
	PLAYA VICENTE		
167	301300094	VICTORIA, LA	690
	301300040	JUAN ENRIQUEZ	355
	301300069	SAN FRANCISCO	281
	301300161	JICARO, EL	9
	301300461	CAPRICHO, EL	3
	PUENTE NACIONAL		
168	301340001	PUENTE NACIONAL	370
	301340008	CONEJOS	52
	301340012	CHICHICAXTLE	1 738
	301340019	MIGUEL HIDALGO	235
	301340026	PASO MARIANO	351
	301340033	TAMARINDO	825
	301340065	ALACRAN MAYOR	6
	301340085	COLALCO	7
	301340094	FINCA SAN NICOLAS	4
	301340154	MATIAS MELCHOR	3
	301340156	PALMAS, LAS	4
	301340164	SAN ISIDRO	83
	REYES, LOS		
169	301370001	REYES, LOS	754
	301370007	CIHUATEO	305
	301370010	CUBANICUILCO	321
	301370017	TLAMANCA	57
	301370018	TLAQUETZALA	25
	301370019	TLAXAMANILCO	112
	301370020	TLANESTLA	11
	301370021	AXOXOHUILCO	96
	301370022	ZACATLA	43
	SAN ANDRES TUXTLA		
170	301410009	BALZAPOTE	533
	301410165	QUINTANA	9
	301410166	MARIA JOSE	7
	301410243	ROSITAS, LAS (LOS PALACIOS)	7
	SAN ANDRES TUXTLA		
171	301410042	JUAN JACOBO TORRES (BODEGA DE TOTONTEPEC)	1 674
	301410057	NARANJOS, LOS	1 096
	301410150	TRES ZAPOTES	63
	SAN ANDRES TUXTLA		
172	301410049	MAZUMIAPAN	1 842
	301410010	BEBEDERO, EL	401
	SAN ANDRES TUXTLA		
173	301410086	TILAPAN	1 715
	301410005	AHUACAPAN	437
	301410028	COYOLTEPEC	362
	301410055	NACAXTLE, EL	194
	301410091	VISTA HERMOSA	183
	SANTIAGO TUXTLA		
	301430028	MAZATAN	336
	301430036	OMEAPAN	165
	301430298	SAN AGUSTIN	5
	SAN JUAN EVANGELISTA		
174	301420008	CAMPO NUEVO	777
	301420007	BENITO JUAREZ	300
	301420018	NUEVO MEXICO (COLONIA AGRICOLA)	84
	301420026	EJIDO LA UNION Y CAMPO NUEVO	224
	301420050	EJIDO NICOLAS BRAVO	355
	301420125	RANCHO EL HUASTECO	6
	301420149	PUERTA DEL SOL	5
	301420157	SALSIPUEDES	13
	301420169	TIBIDABO	1
	301420184	RANCHO LA TORRE	9
	301420269	MATA DE CAÑA	103
	301420293	SILVER, EL	9
	SAYULA DE ALEMAN		
	301440120	RANCHO NUEVA ESPERANZA	8
	301440153	RANCHO EL TEHUACAN	18
	301440185	LLAMARADAS, EL	11
	SAN JUAN EVANGELISTA		
175	301420043	LIMA, LA	940
	301420222	RANCHO PERSEVERANZA	12
	301420284	RANCHO EL RUBI	6
	301420310	TRONCONERA, LA	4
	301420317	RANCHO LA LIMA	11

Cuadro A1. Indicadores sociodemográficos y servicios de los centros proveedores de servicios cercanos a carreteras y sus localidades atendidas, 2000 *(Continúa)*

Centro	Municipio Clave	Localidad	Población total
	SAN JUAN EVANGELISTA		
176	301420044	LOMA BONITA	523
	301420123	GUAYACAN, EL	5
	301420138	RANCHO EL MIRADOR	10
	301420140	RANCHO NAOLINCO	5
	301420152	RANCHO LOS QUINTANILLA	5
	301420168	TERRANOVA	12
	301420251	DIAMANTE, EL	5
	301420255	ESMERALDA, LA	8
	SAYULA DE ALEMAN		
	301440309	RANCHO ALTAMIRANO	5
	301440346	RANCHO SAN JOSE	3
	SANTIAGO TUXTLA		
177	301430051	SAN ANTONIO DE LA HUERTA	736
	301430043	PUEBLO NUEVO DEL MOSTAL	492
	301430175	PIEDAD, LA	7
	301430176	VOLCAN, EL	21
	301430230	SOLEDAD, LA	101
	301430237	ZACATAL (SAN JOSE BUENA VISTA)	353
	SANTIAGO TUXTLA		
178	301430063	TAPALAPAN	1 968
	301430019	CHININIAPAN	276
	301430025	JIOTE, EL	80
	301430060	SINAPAN	1 044
	301430141	SOÑADOR, EL	6
	301430144	CEIBA, LA	4
	301430147	GUADALUPE, LA	6
	301430297	SACRIFICIO, EL	5
	SANTIAGO TUXTLA		
179	301430072	TLAPACOYAN	2 403
	301430031	MIGUEL HIDALGO Y COSTILLA	325
	301430197	TLAPACOYAN DE ABAJO	109
	SANTIAGO TUXTLA		
180	301430117	POCHOTAS, LAS	502
	301430013	CINCO DE MAYO	349
	301430015	COYOL, EL	390
	301430038	PIXIXIAPAN	447
	301430126	TRES DE MAYO	41
	301430171	TREVISO, EL	4
	301430172	CAÑALES, LOS	17
	301430261	BELLA VISTA	32
	SAYULA DE ALEMAN		
181	301440006	ALMAGRES	1 960
	301440109	LLANO, EL (PORVENIR)	5
	301440124	RANCHO MARIA ANTONIA	6
	301440242	BARRIL, EL	10
	301440334	RANCHO LA Y GRIEGA	4
	301440390	GUADALUPE MARIANO RAMON	4
	301440395	OSCAR ROSAS	6
	301440406	CIENEGA, LA	6
	SAYULA DE ALEMAN		
182	301440013	CRUZ DEL MILAGRO	1 769
	301440090	RANCHO EL CEDRAL (ANTONIO BARRAGAN)	4
	301440143	RANCHO SANTA DOMITILA	3
	301440154	TIERRA BLANCA	68
	301440192	MATATENA, LA	9
	301440198	REFUGIO MOLLADO	2
	301440370	GERONIMO REYES	2
	301440381	CIDONIO CONTRERAS	4
	301440384	DOMINGO PEREZ SOTO	6
	SAN JUAN EVANGELISTA		
	301420260	DIAMANTE , EL	6
	SAYULA DE ALEMAN		
183	301440026	MEDIAS AGUAS	1 309
	301440101	GUADALUPE ZETINA	4
	301440257	REFUGIO, EL	257
	301440324	RANCHO HERRADERO	4
	301440342	EJIDO EL REFUGIO	14
	SAYULA DE ALEMAN		
184	301440031	PARAISO NARANJO	263
	301440219	MIRASOL	12
	SAN JUAN EVANGELISTA		
	301420171	RANCHO EL TUCAN	10
	SOCONUSCO		
185	301450009	CHALCOMULCO	823
	301450109	TESORO, EL	4
	CHINAMECA		
	300590065	JUAN AGUILAR	3
	300590182	LIBERTAD II, LA	4
	JALTIPAN		
	300890154	PATRICIA ISABEL (EL PETROLERO)	4
	SOLEDAD DE DOBLADO		
186	301480067	PASO LAGARTO	496
	301480004	ANGOSTURA, LA	12
	301480135	CAMPERA, LA (LOS POZOS)	13
	301480170	FELIX PAREDES COLORADO (LOS POZOS)	7
	SOLEDAD DE DOBLADO		
187	301480086	REMOJADAS, LAS	803
	301480042	MATA DE CAÑA	75
	301480047	PROGRESO, EL (MATA NOVILLO)	483
	MANLIO FABIO ALTAMIRANO		
	301000036	PLATAFORMA	258
	301000077	LOMA DEL REPARO	8
	TAMALIN		
188	301500003	MAMEY LA MAR	673
	301500042	SOLEDAD, LA	17
	301500050	MAR, LA	16
	301500058	AUSENCIA, LA	3
	301500068	MANUELES, LOS	4
	TAMIAHUA		
189	301510005	ANONO, EL	1 334
	301510041	PALMA SOLA	256
	TANCOCO		
	301530061	HUASTECA, LA	6
	TAMIAHUA		
190	301510006	BALCAZAR	578
	301510009	BOCA DEL MONTE	2
	301510128	COCUYO, EL	5
	TUXPAM		
	301890306	GAVIOTAS, LAS	1
	301890395	ALMIRANTE, EL	3
	TAMIAHUA		
191	301510012	CAFETAL, EL	594
	301510014	COYOLAR	82
	301510043	PAPATLAR	333
	301510070	TOTOLAPA	313
	301510260	DESENGAÑO, EL	5
	TAMIAHUA		
192	301510024	HORMIGUERO	192
	301510015	CUECILLOS	295
	301510061	SOLEDAD, LA	74
	301510076	BENITO JUAREZ SEGUNDO	261
	301510097	AGUILA, EL	22
	301510124	ENSENADA, LA	32
	301510158	POZA HONDA	101
	301510222	RANCHO LA SOLEDAD	6
	301510223	BUENOS AIRES	5
	301510318	METROPOLITANA, LA	5
	CHINAMPA DE GOROSTIZA		
	300600113	HIGUERAS, LAS	4
	TAMIAHUA		
193	301510055	REFORMA, LA	879
	301510110	COLONIA LA REFORMA	78
	TAMALIN		
	301500005	SALADERO	1 460
	301500035	PRESIDIO, EL	23
	TAMIAHUA		
194	301510062	TAMPACHE	759
	301510054	RAYA OBSCURA	356
	301510174	SANTA EMILIA	3
	301510176	RANCHO NUEVO	3
	301510204	TOTECO	3
	301510212	ELSA EMMA	2
	301510292	ANTONIO FARIAS	4
	TAMPICO ALTO		
195	301520002	LLANO DE BUSTOS	558

Cuadro A1. Indicadores sociodemográficos y servicios de los centros proveedores de servicios cercanos a carreteras y sus localidades atendidas, 2000 *(Continúa)*

Centro	Municipio Clave	Localidad	Población total
	301520185	COLONIA 25 DE ABRIL (RANCHO NUEVO)	42
	TANCOCO		
196	301530001	TANCOCO	1 725
	301530034	RANCHO SAN ANTONIO	8
	301530039	BARRIO HUASTECO	2
	301530040	SORRENTO	7
	301530048	PESOS VIEJOS	5
	TANTIMA		
197	301540005	GUTIERREZ ZAMORA	1 196
	301540146	ZAPOTE, EL	3
	301540161	RANCHO CALIFORNIA	6
	TAMALIN		
	301500036	RANCHO NUEVO	122
	TANTIMA		
198	301540009	RANCHO ABAJO	402
	301540017	BUENAVISTA UNO	161
	301540063	RIO, EL	254
	301540182	MONTE ALTO CONGREGACION RANCHO ABAJO	40
	301540196	CAMPANA, LA	1
	301540213	RANCHO LAS CRUCES	5
	301540223	CAPITAN, EL	4
	TANTIMA		
199	301540082	ZAPOTAL, EL	769
	301540045	MIRADOR, EL (EL MANGUITO)	210
	301540072	TERRERO CUCHARAS	273
	301540093	CAPILLA, LA	4
	301540096	CRUCERO, EL (TERRERO)	9
	301540101	ESPERANZA, LA	18
	301540113	PARALELO, EL	3
	301540116	PITAHAYAS (HACIENDA LA PITAHAYA)	6
	301540127	ZAPOTAL, EL	5
	301540220	SAN RAMON	10
	301540224	ANACLETO HERNANDEZ CRUZ	4
	TANTOYUCA		
200	301550121	IXCANELCO	993
	301550019	SAN DIEGO	750
	301550320	FLORIDA, LA	129
	301550381	ROSAS, LAS	2
	TANTOYUCA		
201	301550150	MESAS SAN GABRIEL, LAS (LAS MESAS)	589
	301550099	ESCONDIDO, EL	60
	301550161	NARANJOS, LOS	7
	301550182	PAPATLA, LA	77
	301550536	SACRIFICIO, EL	33
	301550541	REGIOMONTANO, EL	4
	301550565	ZAPOTAL	7
	PLATON SANCHEZ		
	301290025	CUBE, EL	25
	301290074	ZOCOHUITAL	48
	TEMPOAL		
	301610213	CIRIO, EL	11
	301610303	REMOLINO, EL	2
	301610774	CESAR, EL	11
	301610776	CUATRO HERMANOS	8
	301610819	MANANTIALES	29
	301610848	REMOLINO, EL	9
	TANTOYUCA		
202	301550219	SAN SEBASTIAN	1 240
	301550035	AJOS ARRIBA, LOS	69
	301550316	ESPERANZA, LA	163
	301550442	SAN FRANCISCO	4
	301550444	GABY	2
	301550446	LATIFUNDIO, EL	4
	301550447	BUENOS AIRES	25
	301550549	MANGOS SANTA INES, LOS	10
	301550642	SAN JUAN	10
	TANTOYUCA		
203	301550359	PALMAR, EL	378
	301550188	PIMIENTA, LA	4
	301550253	CUATOTOTLA	3
	301550287	RANCHO SILVIA	12
	301550315	ESPERANZA, LA	299
	301550368	PIEDRA, LA	21
	301550384	SAN AGUSTIN	5
	301550411	TERRERO, EL	57
	301550421	VERGEL, EL	4
	301550523	PIMENTEROS, LOS	3
	301550525	MESILLAS, LAS	24
	301550590	CIMARRONA, LA	8
	301550631	SAN AGUSTIN (PIEDRA CHINA)	2
	301550638	RENEGADO, EL	6
	301550640	SAN AGUSTIN	4
	301550648	TERRERO	15
	PLATON SANCHEZ		
	301290031	MARGARITAS, LAS	9
	301290124	MOYUTLA	5
	301290163	DECORO, EL	4
	TATATILA		
204	301560001	TATATILA	788
	301560004	LOMA ALTA	105
	301560005	MANCUERNA, LA	443
	301560011	SAN ANTONIO DE CORDOBA	329
	301560013	SANTA RITA	32
	301560018	CUMBRE, LA	93
	301560019	CAMARON	7
	301560025	HACIENDA, LA	6
	301560027	PALACIO, EL	35
	301560030	ERMITA, LA	97
	301560040	PALMILLA, LA	162
	301560047	TATATILA	23
	CASTILLO DE TEAYO		
205	301570007	DEFENSA, LA	1 127
	301570081	CAMELIAS, LAS	4
	CASTILLO DE TEAYO		
206	301570014	MEQUETLA	1 576
	301570066	CASA QUEMADA	51
	301570073	MILPA, LA	18
	301570079	PASO DE VALENCIA	21
	301570082	CASPERAL	1
	301570085	LEONILO FRANCISCO CRUZ	9
	TECOLUTLA		
207	301580003	CAÑADA RICA	1 031
	301580022	COLONIA GENERAL MAXIMINO AVILA CAMACHO	278
	301580149	PORVENIR, EL	37
	301580150	BRASIL	8
	301580237	FINCA CINCO DE MAYO	18
	301580332	SAL SI PUEDES	16
	301580342	VELASCO, LOS	65
	301580352	LUCIA PEREZ	14
	TECOLUTLA		
208	301580005	CASITAS	2 225
	301580100	SAN JUSTINO	12
	301580105	YOLA, LA	7
	301580183	ESTEROS, LOS	5
	301580185	LOMAS, LAS	74
	301580350	FRATERNIDAD ANTORCHISTA	11
	MARTINEZ DE LA TORRE		
	301020082	COCAL, EL	5
	301020170	LOMAS DE ARENA	37
	301020203	PARAISO, EL	9
	301020213	PUENTE CASITAS	5
	301020232	SAN VALENTIN	5
	TEHUIPANGO		
209	301590010	XOPILAPA	1 524
	301590018	XONACAYOJCA	379
	301590024	TEPECUITLAPA	701
	301590028	CUAUYOLOTITLA	441
	301590029	TLALCHICHICASPA	308
	301590033	TLALCOSPA	356
	TEMAPACHE		
210	301600025	CAMELIA, LA (PALO BLANCO)	2 020
	301600139	URSULO GALVAN UNO (EL LIMONAR)	1 197
	301600228	RANCHO LA PAZ	3
	301600391	RANCHO ALTO LUCERO	10

Cuadro A1. Indicadores sociodemográficos y servicios de los centros proveedores de servicios cercanos a carreteras y sus localidades atendidas, 2000 *(Continúa)*

Centro	Municipio Clave	Localidad	Población total
	301600471	CERRO, EL	1
	301600498	CERRO DE AGUA NACIDA	43
	TEMAPACHE		
211	301600061	TEMAPACHE	1 861
	301600150	XOYOTITLA	177
	301600159	GUILLERMO VELEZ	117
	301600182	ALBORADA	2
	301600234	MANANTIALES, LOS	5
	301600305	VERA, LOS	4
	301600306	BUEN TRATO, EL	6
	301600337	ESPUELA, LA	5
	301600382	SAUCEDA DE SAN JUDAS TADEO, LA	3
	301600385	CHUMAS, LOS	8
	301600428	RANCHO EL CORTIJO	6
	301600473	ESTABLO, EL	11
	301600499	CUINITO, EL	5
	TEMAPACHE		
212	301600073	LOMAS DE VINAZCO	899
	301600002	AGUACATE DE VINAZCO	393
	301600162	MANANTIAL, EL	444
	301600289	PASO DE ALAMO (LA PITA)	210
	301600292	PITA, LA	18
	301600419	PITA II, LA (PASO DE ALAMO)	8
	IXHUATLAN DE MADERO		
	300830177	PASO DE ALAMO	57
	TEMAPACHE		
213	301600108	RAUDAL NUEVO	782
	301600023	CABELLAL, EL	4
	301600069	KILOMETRO TREINTA Y TRES (PASO REAL)	732
	301600096	NUEVO PASO REAL	258
	301600106	RANCHO NUEVO	221
	TEMAPACHE		
214	301600116	SAN MIGUEL	745
	301600045	DOCTOR MONTES DE OCA (SAN ISIDRO)	1 350
	301600109	RAYA OBSCURA	442
	TUXPAM		
	301890086	TAMPIQUILLO	468
	301890319	ANGELES, LOS	7
	301890625	PETRA INTRIAGO	4
	TEMAPACHE		
215	301600123	VEGAS DE LA SOLEDAD Y SOLEDAD DOS	1 198
	301600016	BARRANCA, LA	446
	301600056	GUADALUPE, LA	17
	301600090	OJITAL SANTA MARIA	324
	301600092	PALMA, LA	144
	301600249	POCITO, EL (DOS LOMITAS)	8
	301600502	FLORES ALAMO, LAS	34
	TEMAPACHE		
216	301600151	VICENTE GUERRERO	395
	301600128	TAMATOCO	60
	301600154	IGNACIO ZARAGOZA	229
	301600248	RANCHO LA PITAHAYA	4
	301600270	TENANGO	2
	TEPETZINTLA		
	301670025	MESILLAS, LAS	17
	301670034	DELICIAS, LAS	9
	301670062	BUENOS AIRES	6
	TEMPOAL		
217	301610005	CRUZ DE PALMA (EL CARMEN)	739
	301610074	CORNIZUELO	364
	301610509	SANTA SEVERA (EL TRUEQUE DE RIGO HERRERA)	7
	301610519	ALTO LA SOMBRA	8
	301610527	TRES HERMANOS	24
	301610616	CARRIZAL, EL	35
	301610623	EBANITO, EL	18
	301610624	ARENITAS, LAS	5
	301610723	NUEVO CORNIZUELO (COLONIA NUEVA)	93
	TEMPOAL		
218	301610024	TRES PALMAS	333
	301610089	CUBES, LOS	3
	301610233	DOS HERMANOS	5
	301610243	FLORIDA, LA	19
	301610367	SANTA CELIA	11
	301610369	VALLE HERMOSO	11
	301610498	RECUERDO, EL	5
	301610733	PATITO, EL	3
	301610768	VERGEL, EL	2
	TEMPOAL		
219	301610044	POCHUCO	601
	TENAMPA		
220	301620001	TENAMPA	1 907
	301620007	COLONIA EJIDAL BENITO JUAREZ	127
	301620009	RECREO, EL	447
	301620011	SOCHAPA	40
	301620012	TENAMPA	70
	301620013	TENAMPA (CAMINO A SOCHAPA)	63
	301620017	RINCON MAPACHE	46
	TOTUTLA		
	301880027	RINCON DE CALCAHUALCO	412
	TENOCHTITLAN		
221	301630001	TENOCHTITLAN	1 981
	301630005	CUAUHTEMOC	355
	301630006	DEFENSA, LA	198
	301630008	MIRADOR, EL	127
	301630010	PORVENIR, EL	296
	301630012	TONALMIL	133
	301630015	VISTA HERMOSA	60
	301630016	ZAPOTE, EL	138
	301630023	RANCHO LA REFORMA	29
	301630025	RANCHO VIEJO	28
	301630031	SIDRA, LA	52
	TEPATLAXCO		
222	301650001	TEPATLAXCO	1 186
	301650010	TERCERA MANZANA	165
	301650012	EJIDO SONORA	133
	HUATUSCO		
	300710019	RINCON DE CAPULAPA (PALO HUILOYA)	158
	ZENTLA		
	302000003	CORAZON DE JESUS (PIÑA)	994
	TEPATLAXCO		
223	301650008	SAN JOSE TENEJAPA	1 834
	301650002	ALTA LUZ DEL CASTILLO	292
	301650004	CAÑADA AZUL	195
	301650011	AGUILAS, LAS	96
	ATOYAC		
	300210024	PROGRESO	568
	TEPETLAN		
224	301660001	TEPETLAN	1 879
	301660022	TEMALCAHUITE (TEMACAHUITE)	19
	301660028	PITIAJA, LA (BARRO BLANCO)	31
	301660029	RANCHO DEL MAESTRO	2
	TEPETLAN		
225	301660004	COLONIA ENRIQUEZ	839
	301660017	NUEVA REFORMA, LA (LA PARADA)	83
	301660018	JARILLAL, EL	3
	301660026	OCOTE, EL (EL CERRO DEL OCOTE)	18
	ALTO LUCERO DE GUTIERREZ BARRIOS		
	300090082	XOMOTLA	731
	300090203	GAVILAN, EL	3
	TEPETZINTLA		
226	301670006	GUASIMA, LA	630
	301670029	LIMA, LA (CUAMANCO)	70
	301670063	ALBORADA	8
	301670085	LEONA, LA	2
	TEMAPACHE		
	301600149	ZAPOTITLAN	536
	TEPETZINTLA		
227	301670007	HUMO, EL	1 795
	301670017	TEZITLAL	119

Cuadro A1. Indicadores sociodemográficos y servicios de los centros proveedores de servicios cercanos a carreteras y sus localidades atendidas, 2000 *(Continúa)*

Centro	Municipio Clave	Localidad	Población total
	301670026	CAÑAS, LAS	45
	301670073	RANCHO EL AGUILA	11
	301670095	RANCHO LAS CHIMENEAS	14
	301670112	CRUCERO DEL HUMO	7
	301670118	MATA REDONDA	8
	301670138	ELEODORO CRISTOBAL CALDERON (LOS TIGRES)	5
	CHICONTEPEC		
	300580182	NUEVO PARAJE	239
	TEQUILA		
228	301680009	POXCAUTLA	971
	301680004	COXITITLA	203
	301680030	TOTOMOCHAPA	27
	301680034	CORTEZCA	165
	301680037	OCOXOTLA	200
	ZONGOLICA		
	302010016	CHOAPA	642
	302010092	TOTOMOCHAPA	155
	JOSE AZUETA		
229	301690002	VICENTE GUERRERO (EL AGUACATE)	908
	301690033	HURACAN, EL	25
	JOSE AZUETA		
230	301690015	CAFE Y ANEXAS, EL	261
	301690087	NUEVA ESPERANZA, LA	159
	301690223	NUEVO PARAISO, EL (EL LIMON)	30
	JOSE AZUETA		
231	301690078	TENEJAPAN (TENEJAPAN DE MATA)	696
	301690226	PLAYA TENEJAPAN	44
	ISLA		
	300770107	CHACAL NUEVO	7
	300770114	NANCHE, EL	34
	300770371	PLAYA, LA (PLAYA TENEJAPAN)	15
	300770475	RECUERDO, EL	3
	TEXCATEPEC		
232	301700001	TEXCATEPEC	918
	301700004	CANOAS, LAS	372
	301700006	CHILA DE ENRIQUEZ	208
	301700013	TOMATE, EL	271
	301700015	CASA REDONDA	289
	301700057	CAPULIN, EL	71
	TEXCATEPEC		
233	301700014	TZICATLAN	925
	ZONTECOMATLAN DE LOPEZ Y FUENTES		
	302020021	TECOMAJAPA	429
	302020032	AGUA HEDIONDA	192
	TEXISTEPEC		
234	301720017	VENUSTIANO CARRANZA (PEÑA BLANCA)	1 025
	301720061	OJO DE AGUA (ZAPOTAL)	9
	HIDALGOTITLAN		
	300700052	CERRO PELON (EL RETORNO)	155
	TEXISTEPEC		
235	301720019	SAN LORENZO TENOCHTITLAN	991
	301720032	BAJIO, EL	82
	301720112	BUENA VISTA	9
	301720164	JAGUAR, EL	4
	301720171	OLIVERIO GALMICH	4
	301720196	BRAULIO GONZALEZ MUÑOZ	10
	301720210	RANCHO EL PROGRESO	5
	JALTIPAN		
	300890013	IXPUCHAPAN	305
	300890032	RANCHO GUTIERREZ	6
	300890214	CRISPIN PRIMO BLANCO	13
	300890217	ESPERANZA, LA	5
	300890248	PROGRESO, EL	3
	300890255	VICENTE DIONISIO ROSAS	10
	300890270	MIGUEL RIVERA MUÑOZ	2
	TEZONAPA		
236	301730008	CAXAPA	1 740
	301730002	ADOLFO LOPEZ MATEOS	284
	TEZONAPA		
237	301730016	IXTACAPA EL GRANDE	811
	301730159	CRUCERO, EL (COLONIA LAS JOSEFINAS)	38
	TEZONAPA		
238	301730029	PRESIDIO (PLAN DE LIBRES)	2 184
	301730028	PARAISO LA REFORMA	2 057
	301730053	FRANCISCO VILLA 1RA. FRACCION (SAN BERNARDO)	65
	301730094	CASETA, LA (LA GASOLINERA VIEJA)	24
	301730111	POZO BLANCO (EL RETIRO)	28
	301730115	SAN BERNARDO	378
	301730120	TOMA CHICA, LA	27
	TEZONAPA		
239	301730034	RANCHO NUEVO	1 067
	301730041	SAN JERONIMO MANZANARES	566
	301730087	ALMILINGA (SANTO DOMINGO MANZANARES)	732
	301730088	ALTAMIRA	75
	301730100	CUAJILOTE	43
	301730106	MARAVILLAS (LOS QUIAGUAS)	55
	301730144	RANCHO LOS MONTIELES	39
	301730158	COLONIA SANTA MARIA	77
	TEZONAPA		
240	301730035	RAYA CARACOL	432
	301730021	LUNA, LA	61
	301730136	SOL, EL	48
	TEZONAPA		
241	301730048	VILLA NUEVA (CONG. VILLA NVA. 1 RA. MANZANA)	1 631
	301730160	MANANTIALES DE LOS ALTOS	119
	TIERRA BLANCA		
242	301740007	BARAHUNDA	546
	301740182	LOMA DE LA PALMILLA	51
	301740281	ZAPOTE CHICO	79
	301740338	LOMA, LA	57
	301740578	AGUAJE, EL	34
	TIERRA BLANCA		
243	301740025	PASO COYOTE (EL COYOTE)	630
	301740126	ANGOSTURA, LA	122
	301740323	GUAPINOLE, EL	31
	301740565	COYOTE, EL	70
	301740582	ANGOSTURA, LA	27
	TIERRA BLANCA		
244	301740232	POBLADO CINCO (NUEVO VILLA OJITLAN)	753
	301740006	BAJIO, EL (EL TIGRE)	4
	301740052	LOMA DE LA GALERA	40
	301740630	REFUGIO, EL	8
	TIERRA BLANCA		
245	301740236	PLAN DE VILLA	353
	301740287	BARBACOAS	85
	301740453	MANGO CHINO	13
	301740631	REVISTA, LA	2
	301740640	TIGRILLO, EL	3
	TIHUATLAN		
246	301750002	ACONTITLA	1 635
	301750199	ROGELIO GONZALEZ	4
	301750203	ROMULO PEREZ VIVANDO	3
	301750235	SANTA ISABEL	5
	301750420	ROSARIO, EL	5
	301750444	FINCA LA ZAMOREÑA	3
	301750445	FINCA LOERA	6
	301750454	RANCHO LA ESTRELLA	3
	CAZONES		
	300330072	CHAPARRAL, EL	7
	TIHUATLAN		
247	301750042	NUEVO PROGRESO (KILOMETRO DOCE)	2 159
	301750009	BUENA VISTA	607
	301750030	ISLA, LA (KILOMETRO DIEZ)	1 033
	301750122	CHICHAROS, LOS	10
	301750382	KILOMETRO TRECE	62
	TIHUATLAN		
248	301750079	XOCOTLA	424
	301750017	CHICHIMANTLA SEGUNDO	965

Cuadro A1. Indicadores sociodemográficos y servicios de los centros proveedores de servicios cercanos a carreteras y sus localidades atendidas, 2000 *(Continúa)*

Centro	Municipio Clave	Localidad	Población total
	301750207	LIBERTAD, LA	28
	301750242	13 NEGRO	4
	301750247	RANCHO ISLAS	5
	301750248	HERMANOS CRUZ	3
	301750271	SANTA LUCIA (ELVA LA MARINA)	3
	301750282	NICOLAS PACHECO SANTES	13
	301750326	CORAZON DE JESUS	18
	301750349	DIOS ES AMOR	6
	301750352	ESPERANZA, LA	2
	301750507	ISAURO AVENDAÑO BADILLO	5
	TLACOLULAN		
249	301770001	TLACOLULAN	1 177
	301770006	DURAZNAL	340
	301770021	ATALPA GRANDE	73
	301770023	COJOLITE, EL	150
	301770034	BISCOCHAL	12
	301770035	MALPAIS	14
	TLACOTALPAN		
250	301780013	BOCA DE SAN MIGUEL	325
	301780157	SAN JULIAN	6
	SANTIAGO TUXTLA		
	301430020	ESPINAL, EL	324
	301430106	CERRO DE LOS VAZQUEZ	17
	301430127	VILLA RICA	4
	301430138	CIRUELO, EL	3
	301430226	RANCHO EL CERRO	2
	301430255	ESPINALITO, EL (PUENTE EL ESPINAL)	66
	301430275	FLORIDA, LA	8
	TLACOTEPEC DE MEJIA		
251	301790001	TLACOTEPEC DE MEJIA	2 227
	301790003	ACTOPAN	148
	301790004	AMATITLA (RANCHO AMATITLA)	375
	TLACHICHILCO		
252	301800001	TLACHICHILCO	1 099
	301800016	TIERRA COLORADA	678
	301800005	ENCINAL PRIMERO, EL	28
	301800025	MINA, LA	166
	301800026	MIRADOR, EL	199
	301800030	ENCINAL SEGUNDO, EL	29
	301800067	ASTILLERO, EL	60
	301800079	ASTILLERO, EL	3
	301800088	POTRERO, EL	16
	TLACHICHILCO		
253	301800011	NARANJAL, EL	580
	301800007	JABONERA, LA	97
	301800022	PAHUA, LA	56
	301800075	TZILOSUCHITL	4
	BENITO JUAREZ		
	300270029	COYOLTZINTLA (AMOLO)	10
	TLACHICHILCO		
254	301800013	OTATITLAN	1 601
	301800010	MONTERREY	330
	TLALIXCOYAN		
255	301810066	PASO CARRETAS	451
	301810065	PALOTAL, EL	81
	301810112	ALMENDRO, EL	4
	301810291	ARBOLITO, EL	4
	301810321	MORA, LOS	7
	301810324	PARAISO, EL	2
	301810351	TAURO, EL	3
	301810397	SANTA ISABEL	5
	TLALIXCOYAN		
256	301810084	SAN ANTONIO	192
	301810019	CRISTO, EL	8
	301810031	INDIA, LA	4
	301810398	ZARCO, EL	5
	TLAQUILPA		
257	301840001	TLAQUILPA	610
	301840002	PITZCUAUTLA	524
	301840006	LOMA DE XOCUAPA	300
	301840007	BARRIO DE SAN PEDRO TEPEPA (TEPEPA)	321
	301840008	ROJASTLA (ROJAXTLA)	18
	301840009	XALTITLA LOMA (XALTITLA)	39
	301840010	ZACATLA	97
	301840011	CRUZTITLA (GOROSTITLA)	100
	301840013	TENTZONCAN	35
	301840015	CAPULTITLA	8
	301840016	TLAPACOYA	21
	301840023	TLALTENANGO	122
	301840025	TLETLISTAKA	68
	301840026	VISTA HERMOSA	312
	301840033	ARBISTAGCA (ARBISTAGA)	225
	301840035	ATEMPA	23
	301840036	ATEXCATL	24
	301840037	TZINTLAPALCO (ZENTLAPALCO)	25
	301840039	ICHCUALCO (LAS CANOAS)	44
	301840043	OCOTITLA	166
	301840045	TEHUIXCALCO	7
	301840047	TEPENACAXTLA	54
	301840049	TETZAPA	10
	301840052	ZACATECOCHCO	100
	301840054	COSAMALOAPAN	12
	301840055	CRUZINTITLA (AMEYALCO)	19
	301840056	OCOTEMPA	22
	301840058	TEXALA	7
	301840059	TLAIXTLE	12
	301840060	TEPEXITLAMPA	35
	301840061	TEPANTITLA	60
	301840062	ZACATLAMANCA	150
	301840063	ZACARIASCA	35
	301840065	ABATEMPA	22
	301840066	ABEXOTLAMPA (LOS CAPULINES)	16
	301840067	ATEPEXI	56
	301840068	CEBADATEMPA (CORRALTITLA)	15
	301840072	CUIGCUAUTITLA	54
	301840073	ITZOTITLA	58
	301840074	LOMAGTIPA	57
	301840075	LOMITA DE MANZANOZTITLA (LOMA)	17
	301840076	TECUANAXTOC	66
	301840077	TEPEPECHCO	32
	301840079	TEXILACO (TEXILE)	1
	301840081	MANZANOZTITLA	119
	301840082	ZOCOLTIPA	29
	TOMATLAN		
258	301860004	TECAMA	1 058
	301860002	CRUZ VERDE	191
	301860005	TECAMILLA	668
	301860012	RINCON HUEHUETITLA	4
	CORDOBA		
	300440157	BARRANCA, LA	17
	TONAYAN		
259	301870003	MONTE REAL	482
	301870004	PUENTEZUELOS	718
	301870007	DOS POCITOS	226
	301870012	SAN PABLO GUAYAN	41
	301870020	BARRIO DE SANTA CRUZ	232
	301870022	COLONIA LOS COMALES	71
	301870024	PLAN DEL BELLOTAL	10
	301870025	TEJOCOTAL	126
	TUXPAM		
260	301890050	LAJA DE COLOMAN, LA	407
	301890007	BALTAZAR	164
	301890082	SALTO, EL	119
	301890096	LAJA DE ZAPOTE BUENO, LA	350
	301890099	REFORMA, LA	31
	301890138	DOBLE T	5
	301890141	DON LEOVI	11
	301890156	GRAN CHAPARRAL, EL	5
	301890186	RODRIGUEZ, LOS	7
	301890255	ARAUCARIAS, LAS	5
	301890627	RANCHO COLOMAN	2
	301890651	CONCEPCION SANCHEZ	4
	301890654	EROQUE SANCHEZ	5
	301890669	PEDRO CRUZ	6
	301890685	BERTIN CRUZ FLORES	4
	301890686	GUSTAVO ALONSO ROSAS GOMEZ	3
	TUXPAM		
261	301890072	PAISES BAJOS (KILOMETRO OCHO)	810

Cuadro A1. Indicadores sociodemográficos y servicios de los centros proveedores de servicios cercanos a carreteras y sus localidades atendidas, 2000 *(Continúa)*

Centro	Municipio Clave	Localidad	Población total
	301890025	COLONIA NICOLAS BRAVO	69
	301890106	PIEDRA, LA	36
	301890154	SAMUEL GARCIA	3
	301890273	BARTOLILLA, LA (SALAM)	3
	301890352	MISAEL MEZA	9
	301890547	NACHO OLVERA	4
	301890667	PABLO CRUZ CATAZ	4
	TUXPAM		
262	301890088	TIERRA BLANCA	1 068
	301890079	PUENTE DON DIEGO	334
	301890155	GIL, LOS	12
	301890159	HERMANOS THEUREL	3
	301890164	JANEIRO	6
	301890173	MOLINITO, EL	20
	301890274	RANCHO CHIJOLAR	17
	301890277	POMELO, EL	11
	301890333	FELIPE GARCIA	7
	301890347	HUERTA EL NILO	1
	301890433	FELIPE AGUILAR	4
	301890435	NORBERTO OLVERA	2
	301890442	RICO POLLO	2
	301890488	AURELIO HERNANDEZ SOBREVILLA	7
	301890525	JUSTINO GARCIA	4
	301890551	PADRINO, EL	7
	301890555	PEDRO MENDEZ NOGUERA	2
	301890570	ROMAN HERNANDEZ SOBREVILLA	11
	301890682	UBIL MENDEZ NOGUERA	8
	TIHUATLAN		
	301750269	PUENTE DON DIEGO	200
	VILLA ALDAMA		
263	301940001	VILLA ALDAMA	2 382
	301940009	SOLEDAD, LA	25
	XOXOCOTLA		
264	301950001	XOXOCOTLA	1 953
	301950003	TENEXAPA	349
	301950004	TLILCALCO	383
	301950005	TECALATZOMPA	163
	301950014	ZOLIHUA	90
	301950018	CUXTEPEC	327
	301950020	MESITA, LA	36
	301950021	TEPEYOLULCO	272
	301950022	TLAJCOTEPEC (AGUA LIMPIA)	40
	301950023	TULA	259
	ATLAHUILCO		
	300200037	OCOTLAMANCA	113
	ZACUALPAN		
265	301980001	ZACUALPAN	492
	301980003	BALDEZA, LA	121
	301980015	GUAYABAL, EL	256
	301980036	ZACUALPILLA	196
	301980061	MANZANAL, EL	23
	301980071	TELARES, LOS	153
	301980072	TERCERA MANZANA	91
	301980079	CUARTA MANZANA	227
	ZACUALPAN		
266	301980002	ATIXTACA	256
	301980012	COLMENA, LA	165
	301980016	GUNTE, EL	40
	301980044	PUERTO CHICO	55
	301980063	PLACETAS, LAS	36
	301980065	BUENAVISTA	12
	HUAYACOCOTLA		
	300720020	NARANJO, EL	132
	ZACUALPAN		
267	301980013	GENERAL PRIM (SAN FRANCISCO)	356
	301980007	CARRIZAL GRANDE	173
	301980011	COJOLITE, EL	281
	301980040	PLANES, LOS	24
	301980050	PLAN GRANDE	85
	301980080	PLANADA, LA	23
	301980081	LAGUNA, LA	32
	301980082	AGUA DE LA GALLINA	28
	ZONGOLICA		
268	302010006	ATICPAC	326
	302010013	CUAHUIXTLAHUAC	424
	302010041	TEPENACAXTLA	777
	302010068	AZCUAHUTLAMANCA	169
	302010082	MIRADOR, EL	145
	302010154	ACUAPA	251
	ZONGOLICA		
269	302010032	PINOPA (COAPA)	547
	302010014	CUAHUTILICA	98
	302010050	TONALIXCO GRANDE	309
	302010071	COYAMETLA	147
	302010125	ACAHUALCO	135
	302010136	CABAÑA, LA	8
	302010156	AMEYALCO	6
	302010159	HUAXTLA CHICO	54
	MIXTLA DE ALTAMIRANO		
	301100016	MATLATECOYA	124
	ZONGOLICA		
270	302010039	TEMAXCALAPA	1 129
	302010064	ALIANZA, LA	248
	302010079	SAN ISIDRO	308
	302010116	TEPETLAMPA	781
	302010133	SAN ANTONIO	201
	302010134	NOCHITLA	139
	302010135	OCHITLA	171
	ZONGOLICA		
271	302010060	ZOMAJAPA	623
	302010011	COMALAPA	411
	302010027	MACUILCA	363
	302010031	PIEDRAS BLANCAS	270
	302010073	CIATIPA	179
	302010080	LOMA DE ZOMAJAPA (LOMA DEL CARMEN)	103
	302010087	PALMA SOLA	270
	302010104	TLACUILOLTECATL CHICO (NOGALES)	402
	302010131	TLACUATZINGA	48
	302010162	TELO PANGO (CHAHUILERA)	142
	ZONTECOMATLAN DE LOPEZ Y FUENTES		
272	302020001	ZONTECOMATLAN DE LOPEZ Y FUENTES	697
	302020005	OZULTETLA	119
	302020007	CANDELARIA, LA	438
	302020008	CRUZTITLAN	39
	302020016	PACHITLA	171
	302020027	ZOYOTLA	7
	302020035	CRUZ, LA	12
	302020039	HUEYTLAMAYA	33
	302020051	RANCHO NUEVO	38
	302020052	SANTA ANA	50
	302020053	SANTIAGO ATENO	90
	302020054	TECUAPA	153
	302020063	TETLILCO	122
	302020070	TEPETLACO	72
	302020088	CUACOMOL	15
	302020110	CRUCICA	7
	302020111	TEJERIA	10
	302020112	XOCHIAPA	15
	ZONTECOMATLAN DE LOPEZ Y FUENTES		
273	302020009	CUATECOMACO	494
	302020024	TETZACUAL	817
	302020029	ACUATITLA	43
	302020036	CUIXCUATITLA	37
	302020040	JILICUATLA	89
	302020048	PARAJE, EL	23
	302020049	POTEJAL	85
	302020057	TETZINTLA	11
	302020058	ZACAYAHUAL	141
	302020101	TLALPANI	7
	302020102	ZACAPILOLLA	16
	ZONTECOMATLAN DE LOPEZ Y FUENTES		
274	302020011	LIMONTITLA	557
	302020026	XILOTLA	106
	302020031	AGUA CHORREADA	15
	302020067	VEGA, LA	44
	302020072	COCHOTITLA	49

Cuadro A1. Indicadores sociodemográficos y servicios de los centros proveedores de servicios cercanos a carreteras y sus localidades atendidas, 2000 *(Continúa)*

Centro	Municipio Clave	Localidad	Población total
	302020091	APAXTITLA	48
	302020092	ARENAL, EL	71
	302020094	TLALTETZINTLA	180
	HIGO, EL		
275	302050007	BELLAVISTA	693
	TRES VALLES		
276	302070081	NUEVO SAN JOSE INDEPENDENCIA	1 076
	302070199	SAN JUAN	4
	302070202	ZAFIRO, EL	4
	302070220	SAN PEDRITO	6
	302070251	RENACIMIENTO, EL	26
	302070254	AMATE, EL	5
	302070344	ODILON SALOMON	2
	302070365	SAN FRANCISCO DE ASIS	3
	302070402	BENJAMIN SALOMON	3
	302070419	SAN MARTIN (ABEL MARTINEZ DELFIN)	3
YUCATÁN			
	ABALA		
1	310010001	ABALA	1 614
	310010027	VICTOR	10
	310010053	INNOMINADO	6
	ABALA		
2	310010007	UAYALCEH	1 759
	BOKOBA		
3	310050001	BOKOBA	1 967
	310050016	BENDICION DE DIOS, LA	1
	BUCTZOTZ		
4	310060002	X-BEC	554
	CANTAMAYEC		
5	310100001	CANTAMAYEC	1 428
	310100017	JESUS MARIA	3
	310100093	SAN FRANCISCO	1
	310100095	SAN PEDRO	12
	CANTAMAYEC		
6	310100012	CHOLUL	335
	310100039	TAB-EK	21
	310100040	SAN FRANCISCO	12
	310100056	SAN FRANCISCO HU-KAL	9
	CENOTILLO		
7	310120009	TIXBACAB	332
	CUNCUNUL		
8	310140001	CUNCUNUL	1 034
	310140018	MESTIZA, LA	1
	310140031	SAN LORENZO	4
	310140042	INNOMINADO	9
	310140043	INNOMINADO	16
	CHACSINKIN		
9	310160001	CHACSINKIN	2 027
	310160006	SUCTUN	9
	310160010	CHAN HUAYAB	12
	310160021	INNOMINADO	1
	310160022	INNOMINADO	10
	310160023	INNOMINADO	7
	CHANKOM		
10	310170001	CHANKOM	563
	CHANKOM		
11	310170011	TICIMUL	567
	CHANKOM		
12	310170013	XANLA	353
	CHANKOM		
13	310170017	XKOPTEIL	724
	310170024	SAN JUAN	17
	310170048	SAN ANTONIO	2
	CHAPAB		
14	310180001	CHAPAB	1 989
	310180025	ROSA ALVARADO	8
	CHEMAX		
15	310190005	X-CATZIN	1 459
	310190461	PANABA	12
	310190544	SAN AGUSTIN	4
	CHEMAX		
16	310190006	COCOYOL	414
	310190205	SAN ISIDRO	9
	310190224	PLATANAL	28
	310190336	SANTA MARIA	1
	310190487	ESTRELLA	51
	CHEMAX		
17	310190019	CHULUTAN	380
	CHEMAX		
18	310190026	KUXEB	590
	CHEMAX		
19	310190029	MUCEL	734
	310190432	X-MAZA	7
	CHEMAX		
20	310190054	SISBICHEN	1 282
	310190151	KULCHE	4
	310190295	YAXDZONOT	11
	310190299	GRANO DE ORO	8
	310190429	SAN ISIDRO	5
	310190453	SAN FELIPE	8
	310190524	YOKDZONOT	2
	CHEMAX		
21	310190062	XALAU	1 454
	310190088	XUNEB	17
	310190468	TULIN	77
	310190469	XUJILCHEN	39
	VALLADOLID		
	311020187	YOKDZONOT	21
	CHICHIMILA		
22	310210022	CHAN X-CAIL	404
	310210005	CHAN SANTA CRUZ	15
	310210093	SAN MATEO	5
	CHIKINDZONOT		
23	310220001	CHIKINDZONOT	2 114
	310220052	CHIKINDZONOT	11
	310220054	CHIKINDZONOT	9
	CHIKINDZONOT		
24	310220003	ICHMUL	790
	DZILAM DE BRAVO		
25	310280001	DZILAM DE BRAVO	2 292
	310280080	PUEBLO NUEVO	62
	310280098	SORGO, EL	5
	310280101	TOTOLANDIA	5
	310280103	CABAÑA SAN JUAN	1
	310280114	INNOMINADO	1
	DZITAS		
26	310300008	XOCEMPICH	575
	DZONCAUICH		
27	310310001	DZONCAUICH	2 291
	310310023	XCHAY	1
	310310047	SAN PEDRO	1
	ESPITA		
28	310320002	HOLCA	463
	310320015	SANTA CRUZ	1
	ESPITA		
29	310320004	NACUCHE	918
	310320003	KUNCHE	566
	310320056	X UECH	7
	ESPITA		
30	310320008	X-UALTEZ	271
	310320007	TUZIK	348
	310320136	SAN ISIDRO	1
	HALACHO		
31	310330006	SANTA MARIA ACU	1 262
	HALACHO		
32	310330007	SIHO	1 313

Cuadro A1. Indicadores sociodemográficos y servicios de los centros proveedores de servicios cercanos a carreteras y sus localidades atendidas, 2000 *(Continúa)*

Centro	Municipio Clave	Localidad	Población total
	HOCABA		
33	310340003	SAHCABA	1 665
	HUNUCMA		
34	310380004	SISAL	1 692
	IZAMAL		
35	310400024	SITILPECH	1 841
	310400013	KANCABCHEN	8
	KANTUNIL		
36	310420002	HOLCA	1 904
	KAUA		
37	310430001	KAUA	1 885
	310430008	X-KOBEN	7
	310430018	CHAN ERMITA	2
	310430022	SAN ENRIQUE	2
	310430038	INNOMINADO	3
	KOPOMA		
38	310450001	KOPOMA	1 797
	310450032	SAN VICENTE	5
	MANI		
39	310470009	TIPIKAL	870
	MAXCANU		
40	310480006	CHUNCHUCMIL	814
	MAXCANU		
41	310480012	PARAISO	580
	MAXCANU		
42	310480017	SAN RAFAEL	945
	MAYAPAN		
43	310490001	MAYAPAN	2 437
	310490008	SAN ANTONIO TECHOH	2
	310490052	MAYAPAN	7
	310490057	MAYAPAN	17
	MOCOCHA		
44	310510001	MOCOCHA	1 724
	310510006	TEKAT	533
	310510009	CHAYAS, LAS	3
	310510010	SANTA CRUZ NIHUA	10
	310510012	SANTA MARGARITA	1
	310510015	PENICHE	1
	310510018	ALVARO DE REGIL	2
	310510019	INNOMINADO	2
	310510021	SANTA MISERIA	3
	CONKAL		
	310130092	RETO, EL	7
	MOTUL		
45	310520003	TIMUL	827
	MUXUPIP		
46	310540001	MUXUPIP	2 217
	310540006	SAN JUAN KOOP	288
	310540028	INNOMINADO	3
	OPICHEN		
47	310550002	CALCEHTOK	1 197
	310550009	CHACA	7
	OXKUTZCAB		
48	310560004	EMILIANO ZAPATA	1 139
	310560037	POTOIT	79
	310560064	SAN ANTONIO YAAXHOM	215
	OXKUTZCAB		
49	310560014	XUL	960
	OXKUTZCAB		
50	310560016	YAXHACHEN	1 320
	PANABA		
51	310570002	LOCHE	1 176
	310570375	MI REFUGIO	1
	310570501	SANTA TERESA	3
	310570502	SAN RAFAEL	10
	TIZIMIN		
	310961187	CHAN SANTA LUCIA	1
	PANABA		
52	310570006	CENOTE YALSIHON BUENA FE	424
	DZILAM GONZALEZ		
	310290015	SANTA MARIA	3
	310290024	DZIDZILCHE	4
	310290140	ANEXA DE X-TAB	5
	310290227	X-TAB	4
	PETO		
53	310580018	PROGRESITO	344
	PETO		
54	310580049	X-PECHIL	126
	310580086	SISBIC	1
	310580106	CONCHITA, LA	2
	310580175	SANTA RITA	2
	310580252	SAN ANDRES	2
	PETO		
55	310580060	JUSTICIA SOCIAL	284
	QUINTANA ROO		
56	310600001	QUINTANA ROO	977
	RIO LAGARTOS		
57	310610001	RIO LAGARTOS	2 131
	310610134	INNOMINADO	2
	RIO LAGARTOS		
58	310610002	COLORADAS, LAS	816
	SAMAHIL		
59	310630001	SAMAHIL	2 467
	310630027	IMPORSA	1
	310630030	LUIS ECHEVERRIA ALVAREZ UNO	1
	310630032	GALOPE, EL	1
	310630043	JOSE ISAIAS	6
	310630063	RANCHO ALEGRE	7
	310630064	SAN ANTONIO	2
	SAMAHIL		
60	310630004	SAN ANTONIO TEDZIDZ	1 115
	SAN FELIPE		
61	310650001	SAN FELIPE	1 615
	SINANCHE		
62	310680001	SINANCHE	2 459
	SOTUTA		
63	310690003	TABI	586
	SOTUTA		
64	310690004	TIBOLON	1 486
	SUDZAL		
65	310710001	SUDZAL	1 085
	IZAMAL		
	310400004	CUAUHTEMOC	482
	SUMA		
66	310720001	SUMA	1 790
	310720027	UAIM DE LA GUADALUPANA	5
	TECOH		
67	310760005	LEPAN	1 036
	TECOH		
68	310760013	X-KANCHAKAN	1 475
	TEKAL DE VENEGAS		
69	310770001	TEKAL DE VENEGAS	2 225
	TEKAX		
70	310790002	BECANCHEN	1 405
	TEKAX		
71	310790009	ALFONSO CASO	365
	310790257	TREBOL, EL	10
	TEKAX		
72	310790011	KINIL	938
	310790043	SAN FELIPE	1
	310790067	X-KEULI	4
	TEKAX		
73	310790015	PENCUYUT	1 315
	310790013	SANTA CRUZ	6
	310790022	SAN ESTEBAN	9

Cuadro A1. Indicadores sociodemográficos y servicios de los centros proveedores de servicios cercanos a carreteras y sus localidades atendidas, 2000 *(Continúa)*

Centro	Municipio Clave	Localidad	Población total
	TEKAX		
74	310790036	XAYA	1 431
	310790081	SAN VICENTE	3
	310790276	SAN JOAQUIN	1
	310790358	YAXACTUN DOS	12
	TEKOM		
75	310810001	TEKOM	2 091
	310810030	SAN ANDRES	1
	TELCHAC PUERTO		
76	310830001	TELCHAC PUERTO	1 593
	TEMOZON		
77	310850021	HUNUKU	2 238
	310850273	X-CANCHIC	5
	310850329	SAN JOSE X-POP DOS	4
	310850385	POTOL	20
	310850404	X-KANTUBICHEN	9
	TEMOZON		
78	310850030	NAHBALAM	2 018
	310850033	SAC BOC	4
	TEMOZON		
79	310850285	YOKDZONOT PRESENTADO	477
	TEPAKAN		
80	310860001	TEPAKAN	1 979
	310860002	KANTIRIX	141
	310860007	POTRANCAS, LAS	4
	TETIZ		
81	310870002	NOHUAYUN	619
	TINUM		
82	310910001	TINUM	1 940
	310910147	INNOMINADO	1
	310910153	INNOMINADO	28
	310910155	INNOMINADO	1
	TINUM		
83	310910009	SAN FRANCISCO GRANDE	1 232
	310910036	SANTIAGO	3
	310910038	ZODZILA	5
	310910131	SANTA ANA	2
	TINUM		
84	310910012	X-CALAKOOP	1 118
	310910008	SAN FELIPE	60
	310910019	SAN FABIAN	23
	310910079	XMAHKABA	7
	310910088	SAN ANGEL	5
	310910089	SAN CRISTOBAL	31
	310910139	INNOMINADO	4
	TIXKOKOB		
85	310930004	EKMUL	1 901
	310930027	CHUMAL	1
	TIXMEHUAC		
86	310940001	TIXMEHUAC	2 044
	310940002	BALANTUN	1
	310940066	INNOMINADO	22
	310940067	INNOMINADO	15
	310940068	INNOMINADO	27
	310940069	INNOMINADO	28
	310940070	PALMAS, LAS	7
	TIZIMIN		
87	310960008	COLONIA YUCATAN	1 332
	310960068	SIERRA, LA	336
	310960323	EMILIANO ZAPATA	91
	310960325	LUIS ECHEVERRIA ALVAREZ	1
	310960404	TEAPA	29
	310961337	SAN MIGUEL	1
	310961514	TEAPA SIETE	1
	310961537	RUINAS, LAS	6
	TIZIMIN		
88	310960009	CUYO, EL	1 721
	TIZIMIN		
89	310960011	CHAN SAN ANTONIO	427
	310960777	SAN PEDRO	3
	TIZIMIN		
90	310960017	DZONOT AKE	384
	310961194	CONCEPCION	2
	310961225	TRES HERMANOS	1
	310961232	PASTEJE	2
	310961542	SAN JORGE	6
	TIZIMIN		
91	310960019	DZONOT CARRETERO	2 012
	TIZIMIN		
92	310960029	MANUEL CEPEDA PERAZA	325
	310961006	SAN FRANCISCO	2
	TIZIMIN		
93	310960069	SUCOPO	1 249
	310960032	NUEVO LEON	9
	310960426	SAN GABRIEL	5
	310960559	SAN GABRIEL	2
	310960573	JESUS MARIA	6
	310960582	TAKCHIBILA	6
	310960608	NIÑO DIOS, EL	3
	310960819	SANTA MERCEDES	6
	310961074	CUZAN	1
	310961123	ROSARIO, EL	5
	310961716	QUINTA, LA	5
	TIZIMIN		
94	310960071	TIXCANCAL	1 707
	TIZIMIN		
95	310960077	YOHACTUN DE HIDALGO	373
	310960100	SAN IGNACIO	4
	310960655	SAN ANTONIO	1
	310960704	SAN JOSE	6
	310961226	MUDO, EL	1
	310961343	SAN PABLO	1
	310961686	BETHEL, EL	1
	310961700	INNOMINADO	1
	310961711	JACINTO	3
	TIZIMIN		
96	310960509	CHAN CENOTE	1 790
	310961720	SAN ISIDRO	2
	TUNKAS		
97	310970007	SAN ANTONIO CHUC	223
	310970110	SAN JUAN	10
	TZUCACAB		
98	310980005	CATMIS	960
	TZUCACAB		
99	310980008	CORRAL	331
	UAYMA		
100	310990001	UAYMA	2 443
	310990005	SAN JOSE BARRERA	5
	UAYMA		
101	310990023	SANTA MARIA AZNAR	442
	UCU		
102	311000001	UCU	2 136
	311000003	YAXCHE DE PEON	723
	311000004	YOHDZONOT	11
	311000005	CHAPARRAL	1
	311000007	CASCABELES, LOS	2
	311000008	GRANJA RUBEN	7
	311000011	PALOMAS, LAS	1
	311000012	PALOMAS, LAS	2
	311000016	SANTA RITA	9
	311000018	SANTA TERESA DOS	4
	311000022	SAN MARTIN	1
	311000026	ANCLA, EL	8
	311000027	MARALEN	1
	VALLADOLID		
103	311020130	TIKUCH	1 025
	311020155	SANTA RITA	12
	311020311	CHUICHE	17
	311020477	KANTUNIL	5
	311020480	KULINCHE	1
	311020535	CHAN KOT KAHUM	7
	311020670	ROCIO	6
	311020682	INNOMINADO	6
	311020709	CHAN SUYTUN	6

Cuadro A1. Indicadores sociodemográficos y servicios de los centros proveedores de servicios cercanos a carreteras y sus localidades atendidas, 2000 *(Continúa)*

Centro	Municipio Clave	Localidad	Población total
	VALLADOLID		
104	311020132	TIXHUALACTUN	1 176
	311020435	CHAYCHE	4
	VALLADOLID		
105	311020174	XOCEN	1 865
	311020139	X-AKABCHEN	9
	311020213	SANTA ELENA	13
	311020271	X-BAHIL	6
	311020431	X-NOHBUTUN	15
	311020520	CHAN SANTA CRUZ	2
	311020521	SANTA CRUZ	8
	311020549	SAN ANTONIO	9
	CHICHIMILA		
	310210105	SAN JOSE	16
	VALLADOLID		
106	311020183	XUILUB	473
	311020434	X-CAN	4
	YAXCABA		
107	311040002	CANAKOM	387
	YAXCABA		
108	311040019	TIHOLOP	1 223
	YAXCABA		
109	311040032	LIBRE UNION	1 746
	YAXCABA		
110	311040035	YOKDZONOT	837
	YAXCABA		
111	311040043	YAXUNAH	544
	YAXCABA		
112	311040051	KANCABDZONOT	854
	YAXCABA		
113	311040052	TIXCACALTUYUB	1 664
	YAXCABA		
114	311040060	TAHDZIBICHEN	1 544
	YAXKUKUL		
115	311050001	YAXKUKUL	2 328
	311050002	SAN JUAN DE LAS FLORES	15
	311050007	SAN FRANCISCO	22
	311050009	KAMPOCOLCHE	1
	BACA		
	310040057	SANJOR	17
	YOBAIN		
116	311060001	YOBAIN	1 717
	311060025	SAN DIEGO	4
	311060032	SAN PABLO	1
	YOBAIN		
117	311060002	CHABIHAU	326
	311060054	PUERTO DE ABRIGO	1
ZACATECAS			
	APULCO		
1	320020001	APULCO	1 435
	320020007	CASAS COLORADAS	3
	APULCO		
2	320020022	TENAYUCA	1 602
	320020042	TEZONTLE, EL	31
	BENITO JUAREZ		
3	320040001	FLORENCIA	2 460
	320040027	TONILCO	204
	320040036	CEDROS, LOS	8
	320040048	CHARCOS, LOS	19
	CONCEPCION DEL ORO		
4	320070002	ANAHUAC (SAN EUSTAQUIO)	125
	CONCEPCION DEL ORO		
5	320070010	DURAZNO, EL	323
	CONCEPCION DEL ORO		
6	320070023	PROGRESO (AGUA DULCE)	291
	CHALCHIHUITES		
7	320090012	COLORADA, LA	196
	320090007	CANOAS	13
	320090080	RANCHO LA LIBERTAD	7
	320090097	RANCHO EL ENCINO	8
	CHALCHIHUITES		
8	320090021	GUALTERIO	1 042
	320090060	BOCAS	28
	320090070	VERGEL, EL	56
	FRESNILLO		
9	320100060	ALTAMIRA	1 315
	FRESNILLO		
10	320100084	CENTRO, EL	749
	FRESNILLO		
11	320100092	CHICHIMEQUILLAS	1 340
	FRESNILLO		
12	320100112	ESTACION GUTIERREZ	887
	320100185	REDENCION	495
	FRESNILLO		
13	320100115	LABOR DE SANTA BARBARA	614
	320100283	NORIAS, LAS	10
	320100331	ANGELES, LOS	8
	FRESNILLO		
14	320100140	COL. MONTEMARIANA (COLONIA MARIANA)	2 049
	320101103	VEGUITA, LA (FRANCISCO TRUJILLO GUZMAN)	2
	FRESNILLO		
15	320100161	PARDILLO TERCERO, EL	1 594
	320100160	PARDILLO SEGUNDO, EL	726
	FRESNILLO		
16	320100249	URITE	248
	320100069	COLONIA BAÑO DE URITE (EL BAÑO)	54
	FRESNILLO		
17	320100256	VICENTE GUERRERO (ABREGO)	487
	320100298	SAN RAFAEL DE ABREGO	3
	320100487	SAN ANTONIO DE ABREGO (LA P. DE LOS LOBOS)	13
	320100983	VERGEL, EL	5
	TRINIDAD GARCIA DE LA CADENA		
18	320110001	TRINIDAD GARCIA DE LA CADENA	2 344
	320110132	SIN NOMBRE (JOSE TOVAR)	6
	GENARO CODINA		
19	320120001	GENARO CODINA	1 446
	320120004	CORRALILLO	226
	320120010	COLONIA HUERTILLAS (LAS HUERTILLAS)	33
	320120012	LAUREL, EL	301
	320120024	PALMARITO, EL	121
	320120037	COLONIA SAN ISIDRO	570
	320120066	SAN MIGUEL DE AGUA ZARCA (SAN MIGUEL)	29
	320120080	RANCHO LA TRINIDAD	1
	320120103	RINCONCITO (ALBERTO HERNANDEZ)	8
	320120104	SIN NOMBRE (JUANA CHAVEZ)	1
	GENARO CODINA		
20	320120027	PERALES	581
	320120021	COLONIA EL REFUGIO	211
	320120039	SAN MARTIN	16
	320120063	TOMA, LA	32
	GENARO CODINA		
21	320120047	TEPETATE, EL	468
	GUADALUPE		
	320170023	PESCADO, EL	53
	GENERAL FRANCISCO R. MURGUIA		
22	320140005	APASEO	418
	GENERAL FRANCISCO R. MURGUIA		
23	320140019	FRANCISCO I. MADERO (COLONIA MADERO)	860
	GENERAL FRANCISCO R. MURGUIA		
24	320140020	GENERAL MANUEL AVILA CAMACHO (MESILLAS)	249

Cuadro A1. Indicadores sociodemográficos y servicios de los centros proveedores de servicios cercanos a carreteras y sus localidades atendidas, 2000 *(Continúa)*

Centro	Municipio Clave	Localidad	Población total
25	GENERAL FRANCISCO R. MURGUIA		
	320140023	LAGUNA, LA (LA LAGUNA VALENCIANA)	1 241
26	GENERAL FRANCISCO R. MURGUIA		
	320140030	NORIAS, LAS (NORIAS)	484
27	GENERAL FRANCISCO R. MURGUIA		
	320140032	PACHECO (ESTACION PACHECO)	261
28	GENERAL FRANCISCO R. MURGUIA		
	320140041	SAN FRANCISCO DE LOS GALLARDO (SAN FRANCISCO)	243
29	GENERAL FRANCISCO R. MURGUIA		
	320140042	SAN GIL	236
30	GENERAL FRANCISCO R. MURGUIA		
	320140046	SAN JOSE DE MORTEROS (MORTEROS)	654
31	GENERAL FRANCISCO R. MURGUIA		
	320140048	SAN LUCAS	805
	320140056	VERGEL, EL	266
	320140083	ROSARIO, EL	16
32	PLATEADO DE JOAQUIN AMARO, EL		
	320150001	PLATEADO DE JOAQUIN AMARO, EL	491
	320150029	REMUDADERO	15
33	GENERAL PANFILO NATERA		
	320160016	RANCHO NUEVO	862
	320160027	TAHONAS	287
34	GENERAL PANFILO NATERA		
	320160020	SAN PABLO	1 707
35	GENERAL PANFILO NATERA		
	320160029	TESORERA, LA (BAJIO DE LA TESORERA)	1 240
36	HUANUSCO		
	320180001	HUANUSCO	1 744
	320180004	ARELLANOS	341
	320180106	RANCHITO, EL	4
37	JALPA		
	320190133	SAN JOSE DE HUARACHA	210
	320190019	CABALLERIAS	92
	320190060	HACIENDA DE LOS ROMERO (LA HACIENDITA)	4
	320190066	JABONERA, LA	69
	320190086	OJO DE AGUA	51
	320190193	LIMONES, LOS	5
	320190246	HACIENDA DE LOS BORJAS	5
	320190291	MAÑA	10
	320190298	CRUCES, LAS	9
38	JALPA		
	320190157	SANTA JUANA (IGNACIO ZARAGOZA)	354
	320190206	MONTE DE LA CRUZ	6
	320190276	TEPIZUASCO	34
	320190337	RANCHO LOS TRES MEZQUITES	11
	320190338	RANCHO LOS HALCONES	5
39	JEREZ		
	320200015	CIENEGUITAS DE FERNANDEZ	237
	320200019	CHILAQUIL, EL	17
	320200116	CIENEGA, LA	36
40	JEREZ		
	320200025	ERMITA DE LOS CORREA	1 189
	320200064	ERMITA DE LOS MURILLO (LOS MURILLO)	110
41	JIMENEZ DEL TEUL		
	320210001	JIMENEZ DEL TEUL	1 719
	320210031	GAVILAN, EL	4
	320210055	MAROCHA	31
	320210057	MOTA, LA	2
	320210109	MESA DE LOS CIELOS, LA	1
	320210116	CANOAS	6
42	JIMENEZ DEL TEUL		
	320210068	POTRERO DE ABAJO	252
	320210041	LAGUNITA, LA	228
	320210069	POTRERO DE ARRIBA	129
	320210071	SAN CIPRIANO (EL PUJO DEL POTRERO)	42
43	JUAN ALDAMA		
	320220011	OJITOS	1 516
	320220007	JALPA	428
44	MAZAPIL		
	320260001	MAZAPIL	548
	320260134	POZO, EL	1
	320260136	ZANCUDO, EL	10
	320260184	RANCHITO, EL	3
45	MAZAPIL		
	320260004	APIZOLAYA	576
46	MAZAPIL		
	320260013	ESTACION CAMACHO	1 180
47	MAZAPIL		
	320260017	CEDROS	743
	320260020	COLONIA CEDROS, LA	10
	320260365	RANCHO DEL TASAJILLAL (LOS VERGELITOS)	23
48	MAZAPIL		
	320260021	CAOPAS	705
49	MAZAPIL		
	320260037	POZO HIDALGO (HIDALGO)	331
	320260218	SABANILLA, LA	6
50	MAZAPIL		
	320260053	SAN FELIPE NUEVO MERCURIO (EL NUEVO)	528
	320260159	VICTORIA, LA	2
51	MAZAPIL		
	320260074	SABANA GRANDE	262
52	MAZAPIL		
	320260092	SAN RAFAEL (JOSE MARIA MORELOS)	267
53	MAZAPIL		
	320260101	SAN TIBURCIO	473
	320260165	FABRICA, LA	334
54	MAZAPIL		
	320260102	TAMPICO (NUEVO TAMPICO)	191
55	MAZAPIL		
	320260106	TASAJERA, LA	327
56	MAZAPIL		
	320260107	TERMINAL DE PROVIDENCIA (TERMINAL)	1 163
57	MELCHOR OCAMPO		
	320270001	MELCHOR OCAMPO	536
	320270035	NARANJERA, LA	1
	320270042	SAN JOSE BUENAVISTA	10
	320270048	PALOMAS, LAS	18
	320270066	CRUCITA, LA	3
	320270070	SIN NOMBRE (JOSE CRUZ PUENTE ALEJO)	1
58	MELCHOR OCAMPO		
	320270009	MATAMOROS	387
59	MELCHOR OCAMPO		
	320270016	SAN JERONIMO (LA NORIA)	445
60	MEZQUITAL DEL ORO		
	320280001	MEZQUITAL DEL ORO	1 188
	320280003	AGUA TIBIA UNO	37
	320280008	ANONA, LA	81
	320280030	HACIENDA NUEVA	31
	320280031	HACIENDA VIEJA	7
	320280034	HUERTA GRANDE, LA	62
	320280061	RANCHO NUEVO	47
	320280069	TANQUE, EL	43
	320280143	CONFORMIDAD, LA	7
	320280151	SIN NOMBRE (BONIFACIO GONZALEZ)	10
	320280153	SIN NOMBRE (VICENTE HARO)	4

Cuadro A1. Indicadores sociodemográficos y servicios de los centros proveedores de servicios cercanos a carreteras y sus localidades atendidas, 2000 *(Continúa)*

Centro	Municipio Clave	Localidad	Población total
	MIGUEL AUZA		
61	320290002	EMILIO CARRANZA	1 879
	MOMAX		
62	320300001	MOMAX	1 570
	320300002	AGUA BLANCA	96
	320300007	AZUCENA, LA	35
	320300008	BAJIO DE GALLEGOS	6
	320300015	PASO DEL RIO	32
	320300024	SAN JUAN	33
	320300034	ATOTONILCO	97
	320300038	BARRIO SAN SEBASTIAN (ANEXO A MOMAX)	118
	320300039	BUENAVISTA	3
	MONTE ESCOBEDO		
63	320310047	LAGUNA GRANDE	970
	320310060	OJOS DE AGUA	6
	320310078	COLONIA POTRERO NUEVO (LA COLONIA)	112
	MONTE ESCOBEDO		
64	320310052	MARIA DE LA TORRE	369
	320310090	RINCON, EL	53
	NOCHISTLAN DE MEJIA		
65	320340187	TLACHICHILA	1 737
	320340025	CANTERITAS, LAS	17
	320340083	LAGUNA, LA	64
	320340093	MAJADA, LA	173
	320340289	ALAMO, EL	4
	NORIA DE ANGELES		
66	320350001	NORIA DE ANGELES	1 405
	NORIA DE ANGELES		
67	320350010	MARAVILLAS	2 143
	320350005	COLONIA MADERO (MADERO)	777
	320350050	LOMA BONITA	5
	OJOCALIENTE		
68	320360010	CERRITO DEL AGUA	772
	VILLA GONZALEZ ORTEGA		
	320530009	CERRITO DEL AGUA	529
	320530089	CHAPARRAL, EL	21
	OJOCALIENTE		
69	320360028	PALMILLAS	956
	320360033	PRESITA DE ACAPULCO	16
	320360184	MASCORRO, EL	3
	PINOS		
70	320380002	AGUA GORDA DE LOS PATOS	874
	320380413	PATOS, LOS	7
	320380457	CHUPADEROS	1
	320380461	ADELA	5
	PINOS		
71	320380059	ESPIRITU SANTO	743
	320380330	CHARCO EL PERRO	6
	320380438	CAÑADA, LA	20
	320380443	PALOMAS, LAS	29
	320380456	CHINCHORRO, EL	111
	320380533	NOPALERA, LA	4
	PINOS		
72	320380089	LOBEÑA, LA	697
	320380397	SIN NOMBRE (JESUS MEDINA REYES)	9
	PINOS		
73	320380101	MEZQUITE, EL	505
	PINOS		
74	320380105	NIGROMANTE, EL	1 782
	PINOS		
75	320380112	OBRAJE, EL	1 691
	320380271	ZACATON, EL (LA MAJADITA)	4
	PINOS		
76	320380113	OJO DE AGUA DE LA PALMA	929
	PINOS		
77	320380126	PENDENCIA, LA	735
	320380231	COCONA, LA (HUERTA LA JUDIA)	13
	320380233	RANCHITO, EL	41
	320380369	MORADAS, LAS	44
	320380474	CIENEGUITA, LA	75
	320380496	POZOS, LOS	20
	PINOS		
78	320380172	SAN JOSE DE CASTELLANOS	1 245
	320380030	CASTELLANOS (CASTELLANO DE ARRIBA)	307
	320380185	SAN RAFAEL DE LOS ALEMAN (SAN RAFAEL)	169
	320380286	MAGUEY, EL	5
	320380321	CHIHUAHUA	1
	PINOS		
79	320380181	SAN MARTIN	854
	PINOS		
80	320380190	SANTA ELENA	1 526
	320380044	CUIJAL, EL (SANTA LUCIA)	101
	PINOS		
81	320380196	SANTIAGO	976
	320380224	ZACATAL, EL	228
	PINOS		
82	320380201	SITIO, EL	1 377
	PINOS		
83	320380209	TOLOSA	539
	320380238	SAN IGNACIO	73
	PINOS		
84	320380213	TRINIDAD NORTE	509
	PINOS		
85	320380219	VICTORIA, LA	2 249
	320380245	COLORADO, EL	3
	320380429	COLONIA SAN JOAQUIN	365
	320380430	COLONIA SAN ISIDRO (LOS CHIVOS)	73
	RIO GRANDE		
86	320390008	EMILIANO ZAPATA (MORONES)	2 117
	RIO GRANDE		
87	320390026	PROGRESO DE ALFONSO MEDINA (COLONIA PROGRESO)	2 037
	RIO GRANDE		
88	320390031	TETILLAS (EX HACIENDA DE TETILLAS)	1 669
	SAIN ALTO		
89	320400009	CANTUNA	1 069
	320400092	REFUGIO, EL	13
	320400096	SOLEDAD, LA	7
	320400101	RANCHO LOS GÜEROS	2
	SAIN ALTO		
90	320400012	CAZADERO, EL	1 244
	320400015	MESA DE LA CRUZ (LA CRUZ)	215
	SAIN ALTO		
91	320400024	LUIS MOYA	650
	SALVADOR, EL		
92	320410001	SALVADOR, EL	1 257
	SALVADOR, EL		
93	320410007	TANQUE NUEVO	981
	SOMBRERETE		
94	320420025	CORRALES	1 160
	320420153	TEJONES (EL YERBANIS)	4
	JIMENEZ DEL TEUL		
	320210187	TEPOZAN, EL	334
	SOMBRERETE		
95	320420032	EMILIANO ZAPATA (JUANES)	531
	320420157	CARDENCHE, EL	15
	SOMBRERETE		
96	320420044	HIDALGO (COLONIA HIDALGO)	2 354
	SOMBRERETE		
97	320420048	IGNACIO ZARAGOZA (COLONIA IGNACIO ZARAGOZA)	1 352
	SOMBRERETE		
98	320420060	SAN JOSE DE MESILLAS (MESILLAS)	651
	320420199	SANTA CRUZ	4

Cuadro A1. Indicadores sociodemográficos y servicios de los centros proveedores de servicios cercanos a carreteras y sus localidades atendidas, 2000 *(Concluye)*

Centro	Municipio Clave	Localidad	Población total
	SOMBRERETE		
99	320420111	SAN JOSE DE RANCHOS (RANCHOS)	1 000
	SOMBRERETE		
100	320420116	SAN MARTIN	1 393
	320420144	ANGELES, LOS	5
	320420145	TAPIA BLANCA	22
	320420256	CHEROQUE, EL	4
	320420263	UNIDAD SAN MARTIN, LA	98
	320420362	CAMPAMENTO DE LA PRESA	7
	SOMBRERETE		
101	320420139	VILLA INSURGENTES (EL CALABAZAL)	1 660
	320420128	SANTA RITA	198
	320420154	OJITO DE HUATITAPA	9
	SOMBRERETE		
102	320420162	AGUA ZARCA	774
	TEPECHITLAN		
103	320450028	SAN PEDRO OCOTLAN	1 006
	320450035	RANCHO NUEVO	165
	320450038	SAN JOSE DE BUENAVISTA	35
	TEPECHITLAN		
104	320450044	VILLA JUAREZ (EL TECOLOTE)	218
	320450017	COSTILLAS, LAS	5
	320450053	ZAPOTE, EL (EL ZAPOTE GRANDE)	52
	TEUL DE GONZALEZ ORTEGA		
105	320470002	COLONIA ALAMITOS (LOS ALAMOS)	218
	320470065	ARROYO DEL SERRANO	7
	320470190	CANOLLITAS, LAS	14
	320470229	CHUPADERO, EL	12
	TEUL DE GONZALEZ ORTEGA		
106	320470016	HUITZILA	798
	320470012	HACIENDA DE GUADALUPE	210
	TEUL DE GONZALEZ ORTEGA		
107	320470017	IGNACIO ALLENDE (SANTA MARIA DE LA PAZ)	1 744
	TEUL DE GONZALEZ ORTEGA		
108	320470022	MILPILLAS DE ALLENDE	720
	TLALTENANGO DE SANCHEZ ROMAN		
109	320480006	CARDOS, LOS	178
	320480046	SAUZ MOCHO, EL	163
	320480051	TIERRAS MORADAS	139
	320480088	MESA COLORADA	14
	TLALTENANGO DE SANCHEZ ROMAN		
110	320480011	CICACALCO	983
	320480049	TAPALO, EL	22
	320480108	CIENEGA, LA	42
	TEPECHITLAN		
	320450043	TALESTEIPA	496
	VALPARAISO		
111	320490011	AMECA EL VIEJO	211
	320490454	MARIA TERESA	36
	VALPARAISO		
112	320490059	LOBATOS	1 320
	320490215	PASO DE CARRETAS (EL PASO)	6
	320490221	POTRERITO, EL	20
	320490507	OJO DE AGUA, EL	4
	VALPARAISO		
113	320490066	MILPILLAS DE LA SIERRA	632
	VALPARAISO		
114	320490085	POTRERO DE GALLEGOS	475
	VALPARAISO		
115	320490098	SAN ANTONIO DE PADUA	908
	VALPARAISO		
116	320490111	SAN JUAN CAPISTRANO	554
	VALPARAISO		
117	320490114	J. JESUS GONZALEZ ORTEGA (SAN MATEO)	1 307
	320490056	JAMAICA	154
	320490465	JOSE CANDELARIO HERNANDEZ RUIZ	3
	320490466	PEDRO PEREZ DOMINGUEZ	4
	320490467	TURISTA, LA (LA TENERIA)	13
	320490470	MANUEL GUTIERREZ PASILLAS	6
	320490531	SAUCITO, EL (EL CUARENTA)	2
	320490535	SIN NOMBRE (ANTONIO LIZARDO ZAVALA)	2
	320490553	VARAL, EL	10
	VALPARAISO		
118	320490123	SANTA LUCIA DE LA SIERRA	778
	320490429	SOYATES, LOS	5
	VALPARAISO		
119	320490131	SAN RAFAEL DE LAS TABLAS	539
	VALPARAISO		
120	320490141	TULILLO, EL	180
	320490150	ZAPOTES, LOS	103
	320490232	RANCHO VIEJO	140
	VALPARAISO		
121	320490147	XOCONOSTLE	404
	320490082	PILAS DE SOTO	50
	320490130	SAUZ DE ORIENTE, EL	37
	320490502	MANGA DEL SAUZ DE ARRIBA, LA	8
	VETAGRANDE		
122	320500008	LAMPOTAL, EL	1 389
	GUADALUPE		
	320170004	BORDO DE BUENAVISTA, EL (EL BORDO)	2 057
	320170129	SANTA RITA	1 174
	VILLA DE COS		
123	320510002	ABUNDANCIA, LA	203
	VILLA DE COS		
124	320510020	COLORADA, LA (ESTACION LA COLORADA)	880
	VILLA DE COS		
125	320510024	CHUPADEROS	2 359
	VILLA DE COS		
126	320510026	EFIGENIA	583
	VILLA DE COS		
127	320510036	GUADALUPE DE LAS CORRIENTES	862
	VILLA DE COS		
128	320510052	RUCIO, EL	1 545
	VILLA GARCIA		
129	320520002	AGUA GORDA	1 042
	320520016	CRUZ, LA	91
	320520051	TIERRITAS BLANCAS	508
	VILLA HIDALGO		
130	320540003	BALLENA, LA	1 181
	320540049	CONEJO, EL	10
	320540085	OJO DE AGUA DE LA PRESA	4
	VILLA HIDALGO		
131	320540029	REFUGIO, EL	1 505
	320540006	CERCA, LA (CAN CAN)	292
	320540007	CANOAS	536
	320540043	VERDE, EL (EL SOCORRO)	145
	320540074	SAN ANTONIO DEL BAJIO (PUERTO DE PALMAS)	140
	320540092	SAUCITOS, LOS	29
	VILLANUEVA		
132	320550089	TAYAHUA (SAN JOSE DE TAYAHUA)	2 374
	ZACATECAS		
133	320560025	BENITO JUAREZ (SAN CAYETANO)	854
	320560091	RANCHO EL CANELO (CASA BLANCA)	3
	320560123	MEDIA LUNA	3
	320560125	RANCHO LA LUZ (LA JOYA)	4

Fuente: Estimaciones del CONAPO con base en el *XII Censo General de Población y Vivienda 2000*, y en el *Inventario Nacional de la Infraestructura para el Transporte,* IMT, 2000.

Anexo 2

Cuadro A2. Indicadores sociodemográficos y servicios de los centros proveedores de servicios aislados y sus localidades atendidas, 2000 *(Continúa)*

Centro	Municipio Clave	Localidad	Población total
BAJA CALIFONIA			
	ENSENADA		
1		ISLA DE CEDROS	1 939
CAMPECHE			
	HOPELCHEN		
1	40060048	UKUM	1 573
	40060057	XMABEN	941
	HOPELCHEN		
2	40060056	X-CANHA	272
COAHUILA			
	SAN BUENAVENTURA		
1	50310023	SAN ANTONIO DE LAS HIGUERAS	122
CHIAPAS			
	ACACOYAGUA		
1	70010006	CACAOS, LOS	893
	70010019	MAGNOLIA	164
	70010061	SAN VICENTE JOVAL	4
	70010085	SOLEDAD	1
	70010088	SATELITE MORELIA	38
	ESCUINTLA		
	70320267	LAURELES, LOS	4
	70320270	TRES ESTRELLAS	4
	ACACOYAGUA		
2	70010021	NUEVA LIBERTAD	732
	70010024	EMILIANO ZAPATA (PUERTO ARTURO)	23
	70010039	VIOLETA, LA	88
	70010050	SAN ANTONIO	8
	70010064	MARIA ESTHER ZUNO DE ECHEVERRIA	290
	70010092	PATRIA, LA	2
	70010166	MONTERREY	7
	70010169	BRISAS, LAS	3
	ACACOYAGUA		
3	70010062	NUEVA REFORMA	319
	70010094	DIEZ DE ABRIL (TEXCOCO)	55
	70010127	NUEVO CINTALAPA DOS (BERLIN)	25
	ACAPETAHUA		
4	70030006	BARRA ZACAPULCO	449
	70030140	LUPE, LA	176
	70030326	SCORPIO	1
	ACAPETAHUA		
5	70030011	COLOMBIA	429
	70030163	SAN CARLOS	1
	70030233	CHOJON	6
	70030377	CENTAURO DEL NORTE	72
	70030433	ALMENDRO, EL	17
	70030436	COCOS, LOS	8
	70030441	GARZAS, LAS	5
	70030442	GUADALUPE	6
	70030448	MANGAL, EL	2
	70030449	MANGOS, LOS	3
	70030452	MIRADOR, EL	9
	70030456	PAMPAS DEL SILENCIO	27
	70030460	PORVENIR, EL	15
	70030469	SAN ANTONIO	6
	70030470	SAN ANTONIO	5
	70030476	SAN RAFAEL	5
	70030487	SIN NOMBRE (MARTIN CRUZ DEL PORTE)	5
	ESCUINTLA		
	70320262	OCHO DE AGOSTO	94
	70320264	RICARDO FLORES MAGON	94
	70320305	LAZARO CARDENAS	21
	ACAPETAHUA		
6	70030022	LUIS ESPINOZA	519
	70030005	ARENAL, EL	1 227
	70030042	SAN JOSE	91
	70030073	RIO ARRIBA	394
	70030074	RIO ARRIBA NUEVA ESPERANZA	313
	70030188	ANGELES, LOS	7
	70030190	VEGAS, LAS	6
	70030409	ZACAPULCO	4
	70030435	CEIBA, LA	8
	70030462	RANCHO ALEGRE	6
	70030480	SIN NOMBRE (ADAN OLIVERA DOMINGUEZ)	5
	ACAPETAHUA		
7	70030024	MARIANO MATAMOROS	673
	70030454	PALO BLANCO	101
	ACAPETAHUA		
8	70030029	PALMA, LA	641
	70030066	ESPERANZA LOS COQUITOS	34
	ACAPETAHUA		
9	70030061	MURALLAS, LAS	218
	70030085	CHILAR, EL	61
	70030103	QUINCE DE ABRIL	256
	70030142	SAN JOSE AGUAJAL	200
	70030143	LIMONCITOS (SAN JUAN DE LOS LAGOS)	46
	ACAPETAHUA		
10	70030120	VEINTE DE ABRIL	487
	70030081	ABSALON CASTELLANOS DOMINGUEZ	422
	70030239	VAINILLA, LA	89
	70030299	VILLAHERMOSA	3
	70030344	NUÑEZ	183
	ALTAMIRANO		
11	70040032	LAGUNA, LA	1 038
	70040009	CARMEN LAGUNA	35
	70040182	NUEVO SAN CARLOS	487
	70040359	LINDAVISTA	63
	ALTAMIRANO		
12	70040037	LUIS ESPINOZA	620
	ALTAMIRANO		
13	70040054	PUERTO RICO	677
	ALTAMIRANO		
14	70040081	VENUSTIANO CARRANZA	671
	70040190	SOCIEDAD LA VICTORIA	146
	AMATAN		
15	70050075	REFORMA Y PLANADA	1 053
	70050041	GUADALUPE VICTORIA	612
	70050115	VILLA LUZ	58
	70050158	ESCALON PRIMERA FRACCION (EL BARIL)	166
	70050210	SANTUARIO, EL	10
	70050217	ESQUIPULAS	13
	70050221	PUEBLO NUEVO DE LA NUEVA CONSTITUCION	90
	70050222	SANTA CRUZ	17
	70050242	CANDELARIA, LA	35
	AMATAN		
16	70050088	SAN ANTONIO TRES PICOS (TRES PICOS MONTAÑA)	1 285
	70050011	CALVARIO, EL	734
	70050067	PORVENIR TRES PICOS, EL	458
	70050169	PIEDRA BLANCA	293
	70050170	NUEVO TERAN	136
	70050207	ANEXO LAS MARGARITAS (SAN MARTIN)	95
	70050252	PORVENIR TRES PICOS SEGUNDA SECCION, EL	93
	70050253	SAN ANDRES TRES PICOS	21
	AMATAN		
17	70050098	SAN LORENZO	501
	70050154	LINDAVISTA (PALESTINA)	16
	AMATENANGO DE LA FRONTERA		
18	70060055	VEINTE DE NOVIEMBRE	830
	70060076	SANTA ANA	25
	70060082	SAN ANTONIO LA JUNTA	16
	70060088	RELICARIO, EL	10
	70060089	APAZOTAL	4
	70060109	NUEVA ESPERANZA	4
	ANGEL ALBINO CORZO		
19	70080014	NUEVA COLOMBIA	1 470
	70080592	TALISMAN, EL	8
	70080594	VEGAS, LAS	18
	ANGEL ALBINO CORZO		
20	70080015	NUEVA INDEPENDENCIA	1 308

Cuadro A2. Indicadores sociodemográficos y servicios de los centros proveedores de servicios aislados y sus localidades atendidas, 2000 *(Continúa)*

Centro	Municipio Clave	Localidad	Población total
	70080616	SANTA ROSA	3
	70080672	LIMAS, LAS	6
	70080681	PACAYAL, EL	37
	70080711	NUEVA ESPERANZA	23
	70080712	NUEVO MILENIO QUINCE DE SEPTIEMBRE	55
	70080714	RODEO, EL	5
	MONTECRISTO DE GUERRERO		
	71170035	OPINION, LA	18
	ARRIAGA		
21	70090093	PUNTA FLOR	921
	70090453	SAUCE, EL	6
	70090461	HABANA, LA	6
	70090522	SAN FERNANDO	3
	70090558	RECUERDO, EL	5
	BELLA VISTA		
22	70110011	NUEVO PACAYAL (ZAPOTE)	909
	70110038	BOJONAL, EL	85
	70110113	GUADALUPE	166
	CHICOMUSELO		
	70300189	PARAISO NARTICUL	13
	BERRIOZABAL		
23	70120038	EFRAIN A. GUTIERREZ	531
	70120094	SAN FRANCISCO EL TUNEZ	10
	70120096	SAN ISIDRO	12
	70120098	SAN JOAQUIN	27
	70120103	MONTAÑA, LA	8
	70120219	ROSARIA, LA	14
	70120241	SAN JOSE LA ESPERANZA	6
	70120242	SAN JOSE PORVENIR	10
	70120316	SAN JOSE	10
	70120535	SAN RAFAEL	23
	70120545	SANTO DOMINGO	3
	70120599	SAN JUDITAS TADEO	4
	70120645	SAN AGUSTIN	4
	SAN FERNANDO		
	70790105	CIELITO, EL	4
	BOCHIL		
24	70130039	LUIS ESPINOZA	866
	70130115	PALMARCITO, EL	13
	BOSQUE, EL		
25	70140032	PLATANOS	1 675
	70140027	SOVINOTIC	137
	70140047	SAN FRANCISCO	21
	70140052	SAN ISIDRO UNO	31
	70140061	TRINIDAD, LA	122
	70140062	VERGEL	11
	70140077	POZO VERDE	10
	70140080	DELICIAS, LAS	425
	70140093	AMAPOLAS, LAS	18
	70140096	TRIUNFO, EL	204
	70140097	VERGEL DOS, EL	19
	70140101	NIQUIDAMBAR	15
	70140102	OCOTAL	40
	70140106	REMOLINO, EL	7
	70140116	JARDIN, EL	83
	CINTALAPA		
26	70170037	CONSTITUCION (EL CHAYOTAL)	358
	70170069	MERCEDITAS, LAS	148
	CINTALAPA		
27	70170144	TEHUACAN	467
	70170373	AGUAJON, EL	9
	70170374	NUEVO COYOACAN	107
	70170456	HERRADURA, LA	10
	CINTALAPA		
28	70170147	TRIUNFO DE MADERO	955
	70170252	SIN NOMBRE (QUINTILO VELAZQUEZ LOPEZ)	3
	70170254	ARGENTINA, LA	4
	70170724	RANCHO ALEGRE	14
	70170727	CUAJILOTE, EL	6
	70171074	SIN NOMBRE (SANTIAGO LOPEZ)	4
	CINTALAPA		
29	70170163	RAFAEL CAL Y MAYOR	745
	CINTALAPA		
30	70170164	UNIDAD MODELO	226
	CINTALAPA		
31	70170178	VENUSTIANO CARRANZA	334
	70170650	EMILIANO ZAPATA	456
	70170266	AGUAJON, EL	20
	COMITAN DE DOMINGUEZ		
32	70190276	GUADALUPE PALMIRA	548
	70190161	YALTACHE BUENAVISTA	73
	AMATENANGO DEL VALLE		
	70070092	SAN CARALAMPIO DOS	62
	CONCORDIA, LA		
33	70200010	CUSTEPEC	394
	70200294	SAN ANTONIO	2
	70200306	SAN JUAN BAUTISTA	11
	70200308	SAN MIGUEL	6
	70200309	SAN AGUSTIN	5
	70200310	SAN PABLO	19
	70200868	ALPES, LOS	5
	70200917	MARIA AUXILIADORA	16
	70200951	SAN ISIDRO	18
	CONCORDIA, LA		
34	70200012	DOLORES JALTENANGO	1 911
	70200249	MAJAGUAL, EL	40
	70200620	SAN ANTONIO	2
	CONCORDIA, LA		
35	70200029	REFORMA	872
	70200240	GLORIA, LA	11
	CONCORDIA, LA		
36	70200033	RIZO DE ORO	1 275
	70200169	MEXIQUITO	12
	70200489	SAN GREGORIO (EL NARANJO)	8
	70200490	VILLAHERMOSA	4
	70200499	EMBARCADERO PUERTO ALEGRE	20
	70200513	SOLEDAD, LA	29
	70200514	JOBO, EL	3
	70201024	SIN NOMBRE (JULIO RUIZ)	11
	CONCORDIA, LA		
37	70200049	IGNACIO ZARAGOZA	1 123
	70200226	COCOS, LOS	7
	70200503	PIEDRA BOLA	8
	70200504	PASADA, LA	8
	CONCORDIA, LA		
38	70200569	PLAN DE LA LIBERTAD	569
	COPAINALA		
39	70210011	IGNACIO ZARAGOZA	685
	70210099	HORIZONTE, EL	10
	70210138	SAN JUAN	16
	70210144	SAN NICOLAS	12
	70210146	SAN VICENTE	6
	70210170	CERRO BLANCO CACATEAL	17
	70210191	SIN NOMBRE (LUSTEIN TOVILLA)	7
	CHALCHIHUITAN		
40	70220005	JOLTEALAL	880
	70220008	SACLUM	583
	SIMOJOVEL		
	70810043	CONCEPCION EL AMPARO	414
	70810078	HORIZONTE, EL	123
	70810250	SAN ANTONIO EL NARANJAL	335
	CHALCHIHUITAN		
41	70220010	TSACUCUN	621
	70220002	CANTEAL	81
	70220025	JOLSOSTETIC	371
	70220028	NAPITZ	149
	70220033	CHIT TIC	156
	70220041	TZALUMCULTIC	160
	CHENALHO		
42	70260038	PUEBLA	1 065
	70260076	YAXGEMEL UNION	444
	70260130	BACHEN DE YAXGEMEL	20
	70260132	JEMELTIC	217
	70260135	CHUCHTIC	270
	TENEJAPA		
	70930014	MAJOSIK	1 016

Cuadro A2. Indicadores sociodemográficos y servicios de los centros proveedores de servicios aislados y sus localidades atendidas, 2000 *(Continúa)*

Centro	Municipio Clave	Localidad	Población total
	70930043	PACH, EL	152
	70930045	JOSE LOPEZ PORTILLO	96
	70930048	INDEPENDENCIA	20
	CHIAPA DE CORZO		
43	70270035	GALECIO NARCIA	1 305
	70270005	AURORA DE SAN JORGE, LA	5
	70270007	BLAS LOPEZ	16
	70270026	DISTRITO FEDERAL	509
	70270089	SAN JOSE	7
	70270197	SAN ANTONIO	1
	70270202	SANTA ELENA	16
	70270289	JUNTA, LA	1
	70270290	CHAHUITON	3
	70270293	SAN ANGEL	3
	70270374	SAUCEDAS, LAS	4
	70270376	TUNAS, LAS	15
	70270468	CHARRO, EL	3
	70270478	GUADALUPE	3
	70270488	NUEVA LINDA	7
	70270504	ROSARIO, EL	5
	70270517	SIN NOMBRE (RAUL MORENO CORDOVA)	3
	70270528	SINAI, EL	4
	70270530	TEMPISQUE, EL	8
	70270545	AURORA BUENAVISTA	105
	70270557	RECUERDO, EL	13
	70270588	CASA GRANDE	3
	CHIAPA DE CORZO		
44	70270069	PALMAR SAN GABRIEL, EL	1 306
	70270004	ANGEL ALBINO CORZO	216
	70270067	OCOTE, EL	39
	70270084	SAN ANTONIO LAS PALMAS	28
	70270164	CHILE VERDE	178
	70270360	PALMAS, LAS	13
	70270362	SAN ANTONIO BUENAVISTA	41
	70270543	CAPULIN, EL	18
	70270568	SANTA CRUZ	46
	CHICOMUSELO		
45	70300037	NUEVA AMERICA	932
	70300100	ALFONSO CORONA DEL ROSAL	199
	CHICOMUSELO		
46	70300101	BENITO JUAREZ (BELISARIO DOMINGUEZ)	464
	70300117	ARGELIA	4
	70300126	MAYOR JULIO SABINES	110
	70300222	SAN JUAN	7
	70300223	SANTA ELISA	7
	70300227	PARRAL, EL	6
	70300310	SAN JOSE	1
	70300320	NUEVO AMANECER ZAPATISTA	124
	70300324	NUEVO SANTO DOMINGO	5
	CONCORDIA, LA		
	70200165	LLANO GRANDE	4
	70200530	BRASIL	13
	70200531	FLORIDO, EL	9
	CHILON		
47	70310026	CACATEEL	233
	70310176	SAN ISIDRO	35
	70310244	YETALTZAC	81
	70310514	NUEVA ESPERANZA	35
	70310515	TZAJULUCUM	100
	70310516	LOQUIBJA	95
	70310522	SAN PEDRO BETANIA	67
	70310539	WILIBJA	135
	70310543	NARANJO, EL	44
	70310737	NUEVA JERUSALEN	43
	CHILON		
48	70310084	GUAQUITEPEC	2 002
	70310019	BENITO JUAREZ	105
	70310147	PEÑA FUERTE	76
	70310575	SAN ANTONIO BULUJIB	821
	70310576	JOLJA	16
	70310590	MANGOS, LOS	65
	70310664	SAN AGUSTIN LIBERTAD	39
	70310773	SANULHA	42
	70310779	VENTANA, LA	23
	CHILON		
49	70310096	JOLAQUIL	318
	70310059	CHICACTIC	72
	70310326	YA'ALTZEMEN	196
	70310578	CANTETIC	81
	70310584	BETANIA	32
	70310587	GOLOLTON	432
	70310655	XHANAIL	273
	70310656	JOCHGUAL	168
	70310659	QUISISAL	116
	70310781	WOLOWITZ	121
	CHILON		
50	70310101	JOL-SACJUN	577
	70310685	AMAYTIC	195
	CHILON		
51	70310216	TACUBA NUEVA	845
	70310190	SAN LUIS NAPILA	137
	70310283	SAN JOSE NAPILLA	33
	70310345	TACUBA VIEJA	203
	70310411	SAN ANTONIO BAHUITZ	25
	70310416	SAN JOSE SACLUMIL	71
	SITALA		
	70820053	SAN JUAN DE LA MONTAÑA	257
	CHILON		
52	70310237	JUAN SABINES VERAPAZ	538
	70310023	BUENAVISTA	163
	70310129	PROGRESO, EL	45
	70310149	PESHTON ICOLSIJA	195
	70310185	SAN JOSE PASTUASHIL	150
	70310208	SHECHALJOCOTAQUIN	57
	70310231	TZUBUTEEL	135
	70310396	XAQUILA	115
	70310397	CARMEN SAN JOSE	137
	70310398	JOL XAQUILA	95
	70310409	TULIPANES, LOS	30
	70310417	CUMBRE VERAPAZ, LA	156
	70310430	CONCEPCION	50
	70310596	SAN ANTONIO PATBAXIL	131
	70310649	ROSITA	20
	70310741	PESHTON NARANJO	15
	SITALA		
	70820026	GUADALUPE JAGUALA	115
	70820174	SAN ANTONIO JAGUALA	38
	CHILON		
53	70310278	JOL-HICBATIL	576
	70310448	BAJTZEL-AK'TETIC	91
	70310450	BAPAXILHA	108
	CHILON		
54	70310317	CAMPO BOLONTINA	428
	70310329	ALAN BOLONTINA	141
	70310340	OXJETJA	114
	70310498	JOL CACATEEL	51
	70310500	TAQUINOCUM	145
	70310501	JOYOB CHEN	61
	70310541	JET MESIL	178
	CHILON		
55	70310550	JET-JA	604
	70310523	PORVENIR	71
	70310524	ARENAL	52
	70310546	SAN FRANCISCO	19
	CHILON		
56	70310581	SAN JOSE PATHUITZ	433
	ESCUINTLA		
57	70320054	SAN JUAN PANAMA	323
	70320075	VERGEL, EL	28
	70320131	RODEO, EL	14
	70320140	BUGAMBILIAS, LAS	74
	70320147	NUEVA SONORA	80
	70320205	BELISARIO DOMINGUEZ (LAS CRUCES)	199
	FRANCISCO LEON		
58	70330013	SAN MIGUEL (LA SARDINA)	950
	70330025	CEIBA, LA	87
	70330064	CRUCES, LAS (SAN FRANCISCO)	78
	70330067	TRIUNFO, EL (CERRO MONO)	20
	70330076	AGUA FRIA	22

Cuadro A2. Indicadores sociodemográficos y servicios de los centros proveedores de servicios aislados y sus localidades atendidas, 2000 *(Continúa)*

Centro	Municipio Clave	Localidad	Población total
	FRANCISCO LEON		
59	70330017	VICENTE GUERRERO	518
	70330008	NARANJO	380
	70330024	CARRIZAL	90
	FRANCISCO LEON		
60	70330043	CRISTO REY	112
	70330003	ARROYO SANGRE	29
	OSTUACAN		
	70620014	MASPAC ARRIBA TERCERA SECCION	90
	70620068	LAGUNA LA CAMPANA	134
	70620119	MASPAC ARRIBA SEGUNDA SECCION	52
	FRONTERA COMALAPA		
61	70340022	GUADALUPE GRIJALVA	874
	70340024	HOJAMAL	5
	70340120	VEINTICUATRO DE FEBRERO	760
	70340156	HUARACHA, LA (NUEVO MEXICO)	36
	70340291	GUADALUPE HOJAMAL	5
	70340310	OJO DE AGUA LA CRUZ	54
	70340334	MATADERO, EL	34
	FRONTERA HIDALGO		
62	70350076	SANTA CRUZ	566
	70350057	FRANCISCO I. MADERO (SAN ANTONIO)	641
	70350102	CIICA (AGROMOD S.A. DE C.V.)	41
	HUEHUETAN		
63	70370040	CHAMULAPITA	1 447
	70370049	FLORIDA	144
	70370142	UNIDAD, LA	374
	70370154	SUEÑOS, LOS (EL NARANJAL)	105
	70370173	VILLAHERMOSA	58
	70370181	SINALOA	14
	70370197	SIRIA	160
	70370223	PERSEVERANCIA	13
	70370246	ESPERANCITA	47
	70370257	PORTILLO, EL	48
	70370269	TEPEHUITZ	48
	TUZANTAN		
	71030039	VADO, EL	106
	HUEHUETAN		
64	70370056	GUADALUPE	1 627
	70370052	GIBRALTAR	343
	HUEHUETAN		
65	70370097	PLAN DE AYALA	1 374
	70370220	ESPERANZA, LA	9
	70370229	SANTA HILDA	144
	70370249	GUAMUCHAL	95
	HUIXTAN		
66	70380003	CARMEN YALCHUCH	993
	HUIXTAN		
67	70380014	LIBERTAD, LA	702
	70380009	INDEPENDENCIA, LA	479
	70380041	BUENAVISTA	213
	70380043	POBLACION	143
	70380050	SNA OQUIL	72
	70380106	SAN JOSE	91
	HUIXTAN		
68	70380023	SAN ANDRES PUERTO RICO	753
	70380027	SAN GREGORIO LAS CASAS	898
	70380044	SAN ISIDRO	135
	70380053	TZAQUILOM	101
	70380056	NUEVO POBLADO DOLORES CHEMPIL	25
	70380101	ALAJ CHAM	59
	70380102	CALVARIO	61
	HUIXTAN		
69	70380035	SAN PEDRO TEJERIA	804
	SAN CRISTOBAL DE LAS CASAS		
	70780062	CANDELARIA, LA	2 084
	HUITIUPAN		
70	70390016	COMPETENCIA, LA	1 025
	70390034	SEIS DE NOVIEMBRE	146
	70390066	ZACAJTIC	494
	70390169	RANCHO ALEGRE (EL POM)	32
	HUITIUPAN		
71	70390035	JOSE MARIA MORELOS	1 224
	70390189	CORONA, LA	130
	HUITIUPAN		
72	70390085	SOMBRA CARRIZAL	786
	70390086	SOMBRA LAGUNITA	188
	70390155	SANTA LUCIA PABUCHIL	1
	70390176	PLATANARCITO	24
	70390200	PRUSIA	19
	70390201	SANTA LUCIA	5
	70390202	SANTA MARIA DE LOS ANGELES	200
	HUITIUPAN		
73	70390095	ZACATONAL DE JUAREZ	1 203
	70390137	FORTIN, EL	85
	70390157	CAMPO, EL	14
	70390195	DIECIOCHO DE ABRIL	248
	70390196	LINDAVISTA	25
	70390199	PABUCHILITO	8
	AMATAN		
	70050036	ESTRELLA	13
	PUEBLO NUEVO SOLISTAHUACAN		
	70720028	RANCHO ALEGRE	20
	70720182	LINDAVISTA	49
	HUIXTLA		
74	70400022	SANTA RITA CORONADO	477
	70400047	JOSE MARIA MORELOS Y PAVON	367
	70400136	PIEDRA DE HUIXTLA	127
	70400141	SOLEDAD, LA	95
	70400248	BRASIL	264
	70400272	ESPERANCITA	188
	70400290	LINDAVISTA (LA CUEVA)	95
	MOTOZINTLA		
	70570465	CARMEN, EL	1
	HUIXTLA		
75	70400115	TZINACAL BUENOS AIRES	588
	70400024	CAHULOTAL	274
	70400127	MERCEDES, LAS	2
	70400155	ARRIOLAS, LOS	2
	70400156	FLOR DE MAYO	7
	70400187	PALMAR, EL	4
	70400279	CARMEN, EL	18
	70400372	ALMENDRAS, LAS	7
	70400379	CEIBA, LA	20
	70400410	SIN NOMBRE (ADALBERTO GARCIA REYES)	3
	70400411	SIN NOMBRE (CARMEN HAN CRUZ)	7
	HUIXTLA		
76	70400126	AZTLAN	280
	70400128	CEIBA, LA	103
	70400303	SAUCITO, EL	24
	INDEPENDENCIA, LA		
77	70410039	OJO DE AGUA	835
	70410084	YALMUTZ	200
	INDEPENDENCIA, LA		
78	70410041	PATRIA, LA	1 430
	70410056	SAN ANTONIO CHIQUINIVALTIC	426
	70410070	SAN RUFINO	5
	INDEPENDENCIA, LA		
79	70410047	RIO BLANCO	1 251
	70410024	GRACIAS A DIOS UNO	61
	70410114	PINAL DEL RIO	355
	IXHUATAN		
80	70420006	CHAPAYAL GRANDE	846
	70420024	IGNACIO ZARAGOZA	1 180
	70420025	EMILIANO ZAPATA	210
	70420037	CIMIENTO, EL	232
	IXTACOMITAN		
81	70430016	MATAMOROS PRIMERA SECCION	369
	70430005	CANDELARIA PRIMERA SECCION	63
	70430062	PROVIDENCIA, LA	136
	70430067	CANDELARIA SEGUNDA SECCION	143
	70430112	ZAPATERO, EL	16
	70430123	SAN MIGUEL BUENAVISTA	37
	IXTAPA		
82	70440024	NOPAL, EL	1 416
	70440014	CUNAVILUM	20

Cuadro A2. Indicadores sociodemográficos y servicios de los centros proveedores de servicios aislados y sus localidades atendidas, 2000 *(Continúa)*

Centro	Municipio Clave	Localidad	Población total
	IXTAPANGAJOYA		
83	70450009	GLORIA, LA	1 414
	70450005	CAOBA, EL	209
	70450069	JUCUBIA	2
	70450070	SAN JUDAS TADEO	9
	JIQUIPILAS		
84	70460023	CUAUHTEMOC	1 275
	JIQUIPILAS		
85	70460078	QUINTANA ROO	1 192
	70460086	SAN ISIDRO	9
	70460368	REFORMA	11
	70460373	PROGRESO, EL	1
	70460379	PEÑON, EL	6
	70460382	CAROLINAS, LAS	12
	70460824	SAN MIGUEL	6
	70460881	CAOBA, EL	4
	70460884	SAN CARLOS	3
	JIQUIPILAS		
86	70460107	TRIUNFO, EL	918
	70460595	BETANIA	3
	JIQUIPILAS		
87	70460513	BENITO JUAREZ	549
	70460552	ILUSION, LA	6
	70460555	GLORIA, LA	15
	70460556	SAN ENRIQUE	1
	70460558	VERAS, LOS	15
	JITOTOL		
88	70470022	CARMEN ZACATAL	2 236
	70470017	TZAJAL-CHEN (CAFETAL SOCORRO)	87
	70470020	CARMEN CHIQUITO (EL AGUACATE)	59
	70470033	FRANCISCO I. MADERO	370
	70470041	SANTA ROSA LA LIBERTAD	37
	70470046	SANTA ISABEL	6
	70470157	ROSARIO, EL	98
	JUAREZ		
89	70480045	NUEVO VOLCAN CHICHONAL	976
	70480052	ARENA, LA	120
	LARRAINZAR		
90	70490005	BAYALEMO DOS	483
	70490003	BACHEN	186
	70490007	BATZITETIC	131
	70490011	KAOMTEALHUCUM	184
	70490021	JOLNACHOJ	331
	70490033	OVENTIC GRANDE	222
	70490034	PATENTIC	297
	70490052	TRES PUENTES UNO	483
	70490055	UNENALTIC	257
	70490067	OVENTIC CHICO	194
	70490070	KAOMTEALHUCUM DOS	166
	70490073	YIVELNATOJ	51
	MAPASTEPEC		
91	70510020	FRANCISCO SARABIA (LA BLANCA)	341
	70510044	CONSENTIDA, LA	8
	70510225	REFORMA	9
	70510232	GLORIA, LA	5
	70510251	NUEVA LUZ	5
	70510252	CELIA, LA	8
	70510254	SAN MARTIN	4
	70510255	SANTA CECILIA	2
	70510258	ROBLE, EL	5
	70510426	SAN MARCOS	8
	70510427	SAN JOSE	3
	70510575	LIMONCITO, EL	4
	70510576	AGUACATE, EL	4
	70510588	CUIL, EL (LOS AMORES)	28
	70510900	FRAMBOYANES, LOS	6
	70510912	JALAPA	5
	70510936	PARAISO, EL	4
	70510951	RINCONCITO, EL	6
	70510966	SAN MIGUEL	3
	70510985	REFUGIO, EL	3
	70511002	CALZADA, LA	15
	70511021	PALMITO, EL	5
	70511071	HERRADURA, LA	2
	MAPASTEPEC		
92	70510034	JOSE PANTALEON DOMINGUEZ	416
	70510162	VICTORIA, LA	407
	70510486	MONTISELLO (PIEDRAS BLANCAS)	60
	70510799	PARAISO, EL	38
	70511007	COCOS, LOS	5
	70511044	ADOLFO RUIZ CORTINEZ (SOLO DIOS)	2
	70511094	SAN JOSE	80
	MAPASTEPEC		
93	70510055	TRES DE MAYO	454
	70510100	UNION CHIAPANECA	29
	70510524	ALPES (EL TESORO)	11
	MAPASTEPEC		
94	70510205	ABRAHAM GONZALEZ	589
	70510069	VAINILLA, LA	261
	70510337	SANTO TOMAS	67
	MAPASTEPEC		
95	70510313	IBARRA	395
	70510314	ESFUERZO, EL (EL COCAL)	4
	70510321	AURORA, LA	2
	70510543	EMILIANO ZAPATA	208
	70510643	ENSUEÑO, EL (EL COCAL)	8
	70510853	AMERICAS, LAS (EL COCAL)	12
	70510916	LIMAS, LAS	11
	MAPASTEPEC		
96	70510344	NICOLAS BRAVO UNO ANEXO EMILIANO ZAPATA	184
	70511006	COCOS, LOS	15
	70511020	MONTE ALTO	15
	70511052	CASCABELES, LOS	6
	70511054	CASTAÑO, EL	5
	MARGARITAS, LAS		
97	70520004	AMPARO AGUA TINTA (SANTA ELENA)	639
	70520081	ANEXO NUEVO SAN JUAN CHAMULA	343
	TRINITARIA, LA		
	70990578	TULIPANES, LOS	7
	70990580	BUGAMBILIAS	8
	70990978	PINOS, LOS	11
	70990989	SAN JOSE LAS FLORES	5
	70991022	CAMELIAS, LAS	22
	70991036	LINDAVISTA	38
	70991042	NUEVA ESPERANZA	113
	70991044	NUEVO PARAISO	114
	MARGARITAS, LAS		
98	70520032	EDEN, EL	1 169
	70520082	OJO DE AGUA	130
	MARGARITAS, LAS		
99	70520038	FRANCISCO I. MADERO	1 362
	70520140	SAN JUAN PENENA	138
	70520250	PROGRESO, EL	875
	70520342	SANTA ROSA (LA TAPADERA)	7
	70520373	CRUCES, LAS	102
	70520599	ARENAL, EL	4
	70520829	SAN REFUGIO	26
	MARGARITAS, LAS		
100	70520078	NUEVO SAN JUAN CHAMULA (EL PACAYAL)	1 361
	70520294	LINDAVISTA	104
	MARGARITAS, LAS		
101	70520094	RAFAEL RAMIREZ	843
	70520065	MEXIQUITO	413
	70520604	MONTE SINAI	113
	MARGARITAS, LAS		
102	70520148	SAN PEDRO YUTNIOTIC	843
	TRINITARIA, LA		
	70990567	BENITO JUAREZ	225
	MARGARITAS, LAS		
103	70520194	SAN ANTONIO BAWITZ	648
	70520014	BUENAVISTA BAWITZ	400
	70520102	ROSARIO BAWITZ	458
	70520380	LIBERTAD, LA	99
	70520811	MORELIA (ANEXO SAN ANTONIO BAWITZ)	179
	MARGARITAS, LAS		
104	70520210	JERUSALEN	682
	70520432	NUEVO JARDIN	24

Cuadro A2. Indicadores sociodemográficos y servicios de los centros proveedores de servicios aislados y sus localidades atendidas, 2000 *(Continúa)*

Centro	Municipio Clave	Localidad	Población total
	MARGARITAS, LAS		
105	70520562	PARAISO, EL	380
	70520184	VIEJO MONTECRISTO	158
	70520308	SAN JOSE LAS PALMAS	44
	70520468	CIPRES, EL	15
	70520720	SINALOA	13
	MAZATAN		
106	70540003	AQUILES SERDAN	1 138
	70540044	ADOLFO LOPEZ MATEOS (ARROZALES DEL SUR)	417
	70540095	ENCANTO, EL (EL CASQUITO)	1
	70540126	ROGELIO PEÑALOSA ARROYO	176
	70540141	ESPERANZA, LA	3
	70540142	PRIMAVERA, LA	4
	70540143	PENSAMIENTO, EL	1
	70540195	VERGEL, EL	4
	70540196	AQUILES SERDAN (SECTOR DE PRODUCCION)	27
	70540233	MANGOS, LOS	6
	70540235	NARANJO, EL	9
	70540241	SAN MARTIN	7
	HUEHUETAN		
	70370098	PLAN DE IGUALA	548
	MAZATAN		
107	70540018	EFRAIN A. GUTIERREZ	732
	70540040	TRIUNFO, EL (SANTA CRUZ)	298
	70540042	VICTORIA, LA	642
	70540177	RANCHO BRAVO	3
	70540254	DIECINUEVE DE ABRIL	137
	MAZATAN		
108	70540033	SANTA CLARA	473
	70540091	BETHEL	1
	70540097	ESPERANZA (SANTA CLARA)	5
	70540104	MAGDALENA	2
	70540106	MORELIAS, LAS	3
	70540129	SOLEDAD, LA	11
	70540131	TRES HERMANOS	22
	70540191	OJO DE AGUA	28
	70540209	SANTA CLARA	5
	TAPACHULA		
	70890896	SAN MIGUEL	10
	MITONTIC		
109	70560003	CHALAM	1 459
	70560004	CHIMHUCUM	836
	70560008	PULUMSIBAC	438
	70560009	TITALTETIC	513
	70560013	TZOEPTIC	633
	CHENALHO		
	70260024	LIBERTAD, LA	631
	MOTOZINTLA		
110	70570063	LLANO GRANDE	762
	70570174	MAIZ BLANCO	397
	70570249	SOMBRA, LA	33
	70570456	NUEVO PROGRESO	170
	70570529	LINDAVISTA	97
	MOTOZINTLA		
111	70570074	NIQUIVIL	620
	70570123	TONINCHIHUAN	138
	70570139	IGNACIO ZARAGOZA	257
	70570250	TONINCANAQUE	156
	70570282	PAJONADA	29
	MAZAPA DE MADERO		
	70530043	SANTA ROSA	97
	70530053	FLORES, LAS	14
	MOTOZINTLA		
112	70570076	NUEVA MARAVILLAS	401
	70570040	SANTA FE (LA ESPERANZA)	45
	70570133	VICTORIA, LA	62
	70570310	CINCO DE FEBRERO	229
	70570311	ARGENTINA	19
	70570312	BANDERA ARGENTINA	408
	70570387	PLATANILLO, EL	18
	70570527	SANTA CATARINA	6
	ESCUINTLA		
	70320178	COPAINALA	15
	HUIXTLA		
	70400036	FLOR DE MAYO	170
	70400066	NUEVA AMERICA	589
	MOTOZINTLA		
113	70570164	MIGUEL ALEMAN	796
	70570114	SANTA ROSA EL PLACER	3
	70570301	NUEVO VILLAFLORES	123
	70570302	ROSARIO, EL	114
	70570348	VEINTITRES DE ABRIL	189
	70570360	FLORES, LAS	30
	70570363	REFORMA, LA	6
	70570366	UNIDAD INDEPENDENCIA	7
	70570471	FRACCION REFORMA	3
	70570519	DELICIAS	81
	MOTOZINTLA		
114	70570280	LLANO GRANDE	278
	70570028	CIPRESAL	146
	70570344	CANOAS	58
	70570345	MATASANOS	213
	70570446	TOAMAN	13
	70570447	CANDELARIA	121
	70570466	CIMIENTOS	18
	70570502	SALITRE	29
	OCOSINGO		
115	70590003	PERLA DE ACAPULCO	800
	OCOSINGO		
116	70590068	DAMASCO	2 081
	OCOSINGO		
117	70590102	LACANJA TZELTAL	826
	70592640	CRISTALINA	73
	OCOSINGO		
118	70590121	NAZARETH	751
	70590881	PUERTA, LA	52
	70590883	CUATRO CIENEGAS (TONTIQUIL)	20
	70592759	SAN JOSE LA REFORMA	11
	OCOSINGO		
119	70590196	SAN MARCOS	776
	70591063	NUEVO GETZEMANI	52
	70591866	MASCOVIA, LA	6
	OCOSINGO		
120	70590204	SAN QUINTIN	1 266
	70592054	EMILIANO ZAPATA	887
	MARGARITAS, LAS		
	70520571	VILLA	83
	OCOSINGO		
121	70590229	SIVAL	1 243
	OCOSINGO		
122	70590236	SAN ANTONIO LAS DELICIAS (PAMALA)	575
	70591414	SAN MARTIN UNO	56
	70591896	CONSENTIDO, EL	7
	OCOSINGO		
123	70590246	TUMBO, EL	755
	70590724	GUADALUPE	5
	70590725	CLAVELES, LOS	10
	70590726	FRONTERA, LA	2
	70591346	SAN ANTONIO CARIBAL	3
	OCOSINGO		
124	70590266	YAXOQUINTELA	118
	70590844	TINTA, LA	40
	70590846	TOLUCA	14
	70590862	SAN FRANCISCO	15
	70590866	PRIMOR, EL	19
	70590867	NUEVO SAN MIGUEL GOMEZ	120
	70590869	SAN NICOLAS UNO	15
	70590874	GUADALUPE UNO	6
	70590879	DIEZ DE SEPTIEMBRE	80
	70590891	SAN ANTONIO	5
	70590892	SAN JACINTO UNO	5
	70590893	CARMEN DOS, EL	45
	70590894	SANTA MARGARITA TRES	26
	70590895	ANACONDA	5
	70590896	CONCEPCION	5
	70590897	HIDALGO	100
	70590898	MACEDONIA	5

Cuadro A2. Indicadores sociodemográficos y servicios de los centros proveedores de servicios aislados y sus localidades atendidas, 2000 *(Continúa)*

Centro	Municipio Clave	Localidad	Población total
	70590899	PALOMAS, LAS	28
	70590901	PORVENIR	6
	70590902	PROGRESO, EL	10
	70590903	MORELIA	6
	70590904	UNION UNO, LA	16
	70590909	SAN NICOLAS	14
	70590911	SANTA ELENA	5
	70590912	ZACAZONAPAN	100
	70590917	VISTAHERMOSA	7
	70591405	SAMARIA	5
	70591408	TINTA, LA	4
	70591410	MARGARITAS, LAS	45
	70591412	CANDELARIA	18
	70591429	TIERRA SANTA	125
	70591430	SAN MARTIN DE PORRES	75
	70591530	VILLAFLORES	6
	70591599	FLORIDA DOS, LA	30
	70591824	SAN CANUTO	19
	70592030	RETIRO, EL	9
	70592047	NUEVO TUXTLA	77
	70592705	NUEVO GUADALUPE	90
	70592707	NUEVO JERUSALEN	90
	70592718	OJO DE AGUA	27
	70592771	SAN MIGUEL	75
	OCOSINGO		
125	70590268	ZAPOTAL UNO, EL	690
	70592037	SAN CARALAMPIO	309
	OCOSINGO		
126	70590274	UBILIO GARCIA	1 073
	70590661	ESPEJO, EL	103
	70590662	CAMPITO, EL	3
	70592655	ESTRELLA, LA	6
	70592811	SIN NOMBRE (MARIANO PEREZ SANCHEZ)	9
	OCOSINGO		
127	70590284	NUEVO CANAN	409
	PALENQUE		
	70650216	ONCE DE JULIO	115
	70651291	PLAN DE AYALA	128
	OCOSINGO		
128	70590348	SANTO-TON	291
	70590074	EMILIANO ZAPATA	329
	70590975	CACAO, EL	85
	70591917	SAN ISIDRO	46
	70592699	MONTECRISTO	25
	70592728	PORVENIR YAXCHILAN	45
	OCOSINGO		
129	70590374	TANIPERLA	1 282
	70590005	AGUA AZUL	738
	OCOSINGO		
130	70590379	VIRGINIA, LA	739
	70590369	SANTA MARTHA	44
	70591084	SAN ANTONIO LA ESPERANZA	4
	70591085	DIAMANTE, EL	35
	70591096	SAN PEDRO LA UNION	15
	70591507	JOMALCHEN	140
	70591508	PARAJE NAZARET UNO	128
	70591509	SANTA JUANA	37
	70591510	GETZEMANILITO	15
	70591511	SANTO DOMINGO	40
	OCOSINGO		
131	70590440	RAMON F. BALBOA	675
	OCOSINGO		
132	70590459	SANTO DOMINGO	1 207
	70590012	ARROYO GRANIZO	852
	OCOSINGO		
133	70590575	CENSO, EL	1 310
	70590738	ERNESTO VELASCO VELAZQUEZ	20
	70590741	SANTA ELENA UNO	55
	OCOSINGO		
134	70590600	NAHA	162
	OCOSINGO		
135	70590605	NUEVO FRANCISCO LEON	1 225
	70590129	PALMA, LA	6
	70590772	SAN MATEO	2
	70592633	CEIBA, LA	4
	70592659	FRANCISCO VILLA SEGUNDA SECCION	145
	70592709	NUEVO MEXICO	107
	OCOSINGO		
136	70590643	TAZAS, LAS	1 005
	70590759	FORTUNA, LA	9
	70591332	SANTA TERESA DOS	62
	70591358	BRAVO UNO, EL	5
	70591555	SAN PEDRO	50
	70592693	MONTE CALVARIO	5
	70592695	MONTEBELLO	8
	70592697	MORELIA	5
	70592774	VISTA ALEGRE	3
	70592786	SANTA ROSA	22
	OCOSINGO		
137	70590767	CINTALAPA	1 182
	OCOSINGO		
138	70591300	SOLEDAD, LA	513
	OCOSINGO		
139	70591301	SANTA MARTHA COROZAL	115
	70591310	JATATE	20
	OCOSINGO		
140	70591518	NUEVO MONTE LIBANO	367
	70590025	BUENAVISTA	61
	70590212	SANTA LUCIA	20
	70590285	PLACIDO FLORES	665
	70590506	GUADALUPE	20
	70590925	BRILLANTE BUENAVISTA	55
	70590926	SAN JUAN DOS	20
	70590938	SANTA LUCIA UNO	7
	70590947	SAN JUAN	19
	70590957	SAN ANGEL	10
	70591519	SAN JUAN UNO	20
	70591672	GUADALUPE (SAN LUIS)	598
	70591674	MARGARITA ZAQUILA	15
	70591683	ALTOS DE JALISCO, LOS	3
	70591692	SAN MIGUEL	10
	70591938	MONTE FLORIDO	15
	70591995	ESPERANZA, LA	26
	70592005	SAN MARCOS	11
	70592007	SAN PEDRO	7
	OCOSINGO		
141	70592050	PATIHUITZ	558
	70590326	TIERRA BLANCA	278
	70591052	SUSPIRO, EL	10
	OCOTEPEC		
142	70600005	SAN PABLO HUACANO	1 135
	70600008	SAN ANTONIO POYONO	446
	70600018	SAN ANTONIO BUENAVISTA	219
	70600022	NAZARETH	81
	70600040	FRANCISCO I. MADERO	34
	70600042	PARAISO, EL	147
	COPAINALA		
	70210038	LAZARO CARDENAS	344
	70210086	COSTA ALEGRE	70
	70210162	TRINIDAD, LA	55
	OCOZOCOAUTLA DE ESPINOSA		
143	70610006	AMADOR HERNANDEZ GONZALEZ	545
	OCOZOCOAUTLA DE ESPINOSA		
144	70610062	HERMENEGILDO GALEANA	1 034
	70611357	LIBERTAD, LA	173
	OCOZOCOAUTLA DE ESPINOSA		
145	70610213	VICENTE GUERRERO (MATAMOROS)	1 745
	70610380	ROBLE, EL	3
	70610864	REVANCHA, LA	6
	70610865	SANTA ELENA	22
	70611682	BARRANQUILLO	2
	OCOZOCOAUTLA DE ESPINOSA		
146	70610230	AMERICA LIBRE	748
	70611190	OLIVOS, LOS	12

Cuadro A2. Indicadores sociodemográficos y servicios de los centros proveedores de servicios aislados y sus localidades atendidas, 2000 *(Continúa)*

Centro	Municipio Clave	Localidad	Población total
	70611571	BUENAVISTA	28
	70611572	BUENAVISTA	10
	70611696	BUENAVISTA	8
	OCOZOCOAUTLA DE ESPINOSA		
147	70610637	JUAN DE GRIJALVA	680
	70610633	JOSE LOPEZ PORTILLO	274
	70610918	SAN MARTIN	8
	70610919	VERAPAZ	12
	70611302	CUMBRE, LA	37
	70611330	GAVIOTAS, LAS	42
	70611437	SACRAMENTO, EL	2
	70611523	COROZO	2
	70611553	TRIUNFO, EL	34
	70611562	VISTAHERMOSA	62
	OCOZOCOAUTLA DE ESPINOSA		
148	70610679	LINDAVISTA	186
	70610684	SAN ANTONIO TEXAS	193
	OSTUACAN		
149	70620006	CATEDRAL DE CHIAPAS	631
	70620088	ESPERANZA, LA	16
	OXCHUC		
150	70640017	CONOILJA	612
	OXCHUC		
151	70640024	NIZ, EL	557
	70640136	NUEVO SAN RAMON	71
	OXCHUC		
152	70640033	TZONTEALJA	815
	70640066	YAALWAKAX	232
	70640067	TEMAX	212
	70640068	SANTO DOMINGO	319
	70640069	YAALCOTZ	248
	70640071	TIAQUIL	199
	OXCHUC		
153	70640034	TZOPILJA	1 133
	70640135	NUEVA BETANIA	385
	70640138	PORVENIR	158
	OXCHUC		
154	70640035	TZUNUN	1 215
	70640059	BAJCHEN	302
	PALENQUE		
155	70650028	CLAVO, EL	668
	PALENQUE		
156	70650057	LIC. GUSTAVO DIAZ ORDAZ	390
	70650095	PRIMAVERA, LA	108
	70650643	SIN NOMBRE (ASUNCION MARCOS)	4
	70650646	CAMPANAS, LAS	6
	70650648	DESEO, EL	5
	70650649	SIN NOMBRE (JUAN RUIZ SANDOVAL)	4
	70651012	FLOR DEL RIO	46
	70651013	PALOMAR, EL	15
	70651035	ARBOLITOS, LOS	12
	70651133	POTRILLO, EL	5
	70651252	FRANCISCO VILLA	72
	70651297	SANTA MARIA SEGUNDA SECCION	83
	PALENQUE		
157	70650063	LAZARO CARDENAS	838
	70651087	GUTIERREZ, LOS	8
	PALENQUE		
158	70650098	PUYIPA	578
	PALENQUE		
159	70650132	SAN MATEO	326
	70650356	GUADALUPE, LA	22
	70650358	CORINA	8
	70650359	GLORIA, LA	13
	70650360	TRIUNFO, EL	6
	70650483	SAN ANTONIO	7
	70651053	FAJA, LA	2
	PALENQUE		
160	70650182	AGUA BLANCA SERRANIA	1 008
	70650005	ALFONSO CORONA DEL ROSAL	393
	PALENQUE		
161	70650190	LACANDON, EL	302
	70650223	FRANCISCO VILLA	166
	70650653	MILAGRO, EL	9
	70650654	MI RANCHITO	3
	70650656	ESPERANZA, LA	4
	70651278	ACH-LUM SAN MARCOS	11
	70651282	EMILIANO ZAPATA	8
	PALENQUE		
162	70650196	SATURNINO RIOS	580
	70650053	GLORIA, LA	298
	70650399	MORO, EL	121
	70650406	TERRAGONA, LA (SAN FRANCISCO UNO)	6
	70650704	POBLADO NUEVO ARROYO	87
	70650710	FLORIDA, LA	10
	70651250	FORTUNA, LA	15
	70651260	NUEVO SUCULUMPA	50
	70651268	SAN JUANITO	5
	PALENQUE		
163	70650215	RICARDO FLORES MAGON	274
	70650594	BUFALO, EL	11
	70650600	GARDENIAS, LAS	12
	70650601	DORADO, EL	11
	70650633	ROCIO, EL	3
	70651099	LINDAVISTA	6
	70651134	POZUELOS, LOS	8
	70651210	SIN NOMBRE (MANUEL JIMENEZ)	4
	70651211	SIN NOMBRE (MARIANO MORA HUERTA)	8
	PANTEPEC		
164	70670001	PANTEPEC	1 298
	70670004	BUENAVISTA	36
	70670008	CARMEN, EL	152
	70670011	CONCEPCION	163
	70670015	FLORIDA, LA	174
	70670030	SAN LUCAS	14
	70670031	SANTA CRUZ	417
	70670033	SOLEDAD, LA	295
	70670080	CRUZ, LA	11
	70670081	ESTRELLAS, LAS	17
	70670110	MONTEBELLO	9
	RAYON		
	70730035	SOLEDAD, LA	76
	PICHUCALCO		
165	70680005	NICAPA	464
	70680034	SANTA INES	69
	70680053	SACRIFICIO, EL	5
	PICHUCALCO		
166	70680011	CAMOAPITA SEGUNDA SECCION	632
	SUNUAPA		
	70880004	LIBERTAD, LA	238
	70880005	SANTA CRUZ TERCERA SECCION	243
	PICHUCALCO		
167	70680021	TECTUAPAN	965
	70680006	NICOLAS BRAVO PRIMERA SECCION (CANDELARITA)	290
	70680063	GUADALUPE, LA	17
	70680073	CAPILLA, LA	8
	70680075	SAN PEDRO	9
	70680081	ALTO, EL	9
	PICHUCALCO		
168	70680041	NUEVO NICAPA	1 138
	70680064	LLUVIA, LA	19
	70680068	SAN AQUILINO	2
	PIJIJIAPAN		
169	70690023	TAMAULIPAS (JOAQUIN AMARO)	1 808
	70690717	SAN FRANCISCO (EPIFANIO REYES MARTINEZ)	2
	70690719	SAN JOSE LAS MARAVILLAS	5
	70690843	PARAISO, EL (EL MOSQUITO)	6
	70690888	VEINTICUATRO DE MAYO (SANTA JULIA)	2
	70690997	COQUITOS, LOS	5
	70691645	SAN MIGUEL	3
	PIJIJIAPAN		
170	70690024	JOAQUIN MIGUEL GUTIERREZ (MARGARITAS)	1 563

Cuadro A2. Indicadores sociodemográficos y servicios de los centros proveedores de servicios aislados y sus localidades atendidas, 2000 *(Continúa)*

Centro	Municipio Clave	Localidad	Población total
	70690351	TEPEYAC, EL	3
	70690360	CARRETAS, LAS	5
	70690361	FAROLAS, LAS	5
	70690901	SAN VICENTE	9
	70691041	ESFUERZO, EL	6
	70691118	LORENA	6
	70691222	PINOS, LOS	3
	70691331	SAN JOSE	5
	70691482	MARGARITAS	5
	70691625	PINOS, LOS	6
	70691712	DANIELITO	5
	70691731	SIN NOMBRE (JOSE ISABEL)	8
	70691783	SAN MANUEL	10
	PIJIJIAPAN		
171	70690030	NUEVA FLOR	320
	70690112	RINCON DEL BOSQUE	47
	70690324	YAQUI, EL	3
	70690418	RECUERDO, EL	5
	70691051	ESPERANZA, LA	5
	70691704	CEIBA, LA	2
	70691740	MANGUITO, EL	4
	PIJIJIAPAN		
172	70690032	PALMARCITO, EL	1 214
	70691617	NUEVO TOLOMITA	67
	PIJIJIAPAN		
173	70690034	PLAN DE AYALA	540
	70690110	EMILIANO ZAPATA	251
	PIJIJIAPAN		
174	70690040	SALTO DE AGUA	410
	70690025	LIMONES, LOS	184
	70690472	ESPAÑA	22
	70690476	NUEVO MEXICO	26
	70690964	CAMPECHE	3
	70690968	CARIÑO, EL	4
	70690982	CHENTOLE	5
	70691089	GULAVER, EL	3
	70691093	OAXAQUEÑO, EL	4
	70691295	SAN ANTONIO	5
	70691429	SIN NOMBRE (ANGEL OVANDO CRUZ)	5
	70691452	PASO DE OVEJAS	8
	70691822	TRES HERMANOS	6
	70691829	CAMPANILLO, EL	67
	PIJIJIAPAN		
175	70690042	SAN ISIDRO	1 583
	70690495	RECUERDO, EL	2
	70690873	SAN MIGUEL	6
	70691662	SIN NOMBRE (FRANCISCO CIGARROA)	1
	70691760	PARAISO CUATRO, EL	4
	PIJIJIAPAN		
176	70690052	TAPACHULITA	202
	70690017	GRANDE, LA	97
	70690283	VUELTONA, LA	8
	70690937	BENDICION, LA	3
	70691046	ESPERANZAS, LAS	7
	70691066	GARDENIAS, LAS	2
	70691067	GARDENIAS, LAS	3
	70691075	GRANADAS, LAS	4
	70691081	GUADALUPE, LA (LA VERGÜENZA)	2
	70691134	MEDINAS, LOS	2
	70691145	MONSERRAT	5
	70691151	MORALES, LOS	4
	70691161	NARANJITAS, LAS (SAN ANTONIO DOS)	7
	70691166	NARANJO, EL	5
	70691183	NUEVO PORVENIR, EL	6
	70691209	PARAISO, EL	4
	70691255	RECUERDO, EL (LOS AMATES)	5
	70691277	SAN AGUSTIN	9
	70691286	SAN ANTONIO	2
	70691344	SAN LUCAS	4
	70691397	SANTA RITA	1
	70691399	SANTA ROSA	3
	70691407	SANTA SOCORRO	6
	70691437	SIN NOMBRE (ARMANDO SALINAS)	4
	70691516	SOLEDAD, LA	5
	70691543	VEGAS, LAS	5
	70691717	ESPEJITO, EL	5
	70691736	LORENZANA	8
	70691766	QUINTA CIELITO	4
	70691781	SAN LAZARO	5
	70691785	SAN MARTIN	5
	PIJIJIAPAN		
177	70690059	ESPERANZA, LA (EL ZAPOTAL)	1 074
	70690012	CUACHES, LAS	330
	PIJIJIAPAN		
178	70690160	TUTUAN	296
	70690833	SANTA LUCIA	3
	70690996	CONSUELO, EL	5
	70691033	EVEN EZER	5
	70691073	GLORIA, LA	11
	70691243	RANCHO ESCONDIDO	4
	70691387	SANTA ISABEL	11
	70691388	SANTA ISABEL	5
	70691447	SIN NOMBRE (CONCEPCION ZAVALA)	2
	70691454	SIN NOMBRE (EFRAIN RIZO)	7
	70691487	SIN NOMBRE (LISANDRO MORALES CRUZ)	5
	70691631	LIMONCITO, EL (EL ROBLE)	8
	70691744	MARGARITAS, LAS	3
	70691774	SAN FELIPE	13
	70691795	SIN NOMBRE (ALICIA VAZQUEZ O.)	8
	MAPASTEPEC		
	70510709	TESORO, EL	2
	70510713	TEPEYAC	6
	70510870	CARIÑO, EL	5
	PIJIJIAPAN		
179	70690468	VERGEL, EL	373
	70690639	SAN ANTONIO MIRAMAR	145
	PIJIJIAPAN		
180	70690529	CONQUISTA, LA	411
	70690506	AGUA TENDIDA	85
	70690530	BARRA DE SANTIAGO	75
	VILLA COMALTITLAN		
181	70710036	RIO ARRIBA SALVACION	466
	70710041	SANTO DOMINGO UNO	300
	70710101	LIBERTAD, LA (TEZIUTLAN)	303
	70710126	ESCOBO, EL	5
	70710138	SAN PABLO Y SANTA CLARA	2
	70710195	MIGUEL HIDALGO	97
	70710197	PAXTAL, EL (LUCIO CABAÑAS)	172
	70710203	EMILIANO ZAPATA	16
	70710205	MARANDU	14
	70710210	SANTA ELENA	3
	ACAPETAHUA		
	70030189	EMILIANO ZAPATA	1
	70030191	PLACERES, LOS	6
	70030434	BENITO JUAREZ	99
	VILLA COMALTITLAN		
182	70710044	VICENTE GUERRERO	698
	70710049	FRACCION LA UNIDAD UNO (PIEDRA BLANCA)	128
	70710050	FRACCION LA UNIDAD DOS	152
	70710111	SAN JORGE	8
	70710163	CAMPAMENTO, EL	82
	PUEBLO NUEVO SOLISTAHUACAN		
183	70720076	SONORA	929
	70720024	ESQUIPULAS	134
	70720033	LAZARO CARDENAS	586
	70720053	REFORMA COMEAPA (LAS DELICIAS)	64
	70720064	SAN LUIS	41
	70720143	NUEVO OCOTAL	116
	70720146	SAUZ, EL	50
	70720147	TRIUNFO, EL	43
	70720172	PROGRESO	29
	SAN ANDRES DURAZNAL		
	71180004	LIMAS DOS, LAS (ANEXO DURAZNAL)	115
	71180005	LIMAS UNO, LAS	58
	SABANILLA		
184	70760001	SABANILLA	2 377
	70760004	BASHIJA	178
	70760006	BOCA DE CHULUM	98
	70760011	CHEJOPA	51
	70760021	VEGAS, LAS	3
	70760022	NUEVO MONTERREY POZA AZUL	49

Cuadro A2. Indicadores sociodemográficos y servicios de los centros proveedores de servicios aislados y sus localidades atendidas, 2000 *(Continúa)*

Centro	Municipio Clave	Localidad	Población total
	70760028	PLANADA DE ZARAGOZA	20
	70760045	COROCIL	20
	70760089	BASHIJA	60
	70760091	FLOR DE GUACAMAYA	47
	70760094	FRONTERA, LA	5
	70760121	FRONTERA EMILIANO ZAPATA	95
	SABANILLA		
185	70760023	MOYOS, LOS	1 946
	70760010	CRISTOBAL COLON	800
	70760017	LAMPARA, LA	1
	70760018	SAN MARCOS	25
	70760052	ENCANTO, EL	7
	70760073	NUEVO POBLADO SAN RAFAEL	106
	70760079	COLON	55
	SALTO DE AGUA		
186	70770028	EGIPTO	1 179
	70770176	PARAISO, EL	12
	70770188	COPROPIEDAD EGIPTO	4
	70770429	SANTA ELENA	90
	70770496	SAN FERNANDO	7
	PALENQUE		
	70650712	SAN JUAN TULIJA (SAN JUAN)	598
	70651032	EVEN EZER	158
	SALTO DE AGUA		
187	70770036	IGNACIO ZARAGOZA	1 196
	SALTO DE AGUA		
188	70770065	PROGRESO, EL	739
	70770142	GALILEA (PARAISO)	20
	70770162	SAN BENITO	11
	70770164	EMILIANO ZAPATA (LA PRECIOSA)	124
	70770415	ESTRELLA DE BELEN	11
	SILTEPEC		
189	70800002	ANGEL DIAZ	552
	70800043	VEGA DE JUAREZ	263
	70800061	TRES DE MAYO	222
	70800112	SAN JOSE	105
	70800154	CRUZ GRANDE	208
	70800158	PINADA, LA	73
	70800159	MONTEBELLO (PACAYALITO)	111
	70800220	ANGELES, LOS	60
	SILTEPEC		
190	70800004	LUIS A. VIDAL	434
	70800106	SALINAS, LAS	86
	70800230	SAN PEDRO	21
	SILTEPEC		
191	70800005	SANTO DOMINGO (LA CASCADA)	912
	70800130	VILLAHERMOSA	48
	70800131	RINCON VARITAS	90
	70800194	LIMON LINDAVISTA, EL	205
	70800214	CINCO DE NOVIEMBRE	371
	70800238	GETZEMANI	99
	SILTEPEC		
192	70800010	DELICIAS, LAS	616
	SILTEPEC		
193	70800015	LIBERTAD VENTANAS	1 029
	70800132	NUEVO RINCON	188
	70800133	BAJIO, EL	313
	70800197	PILAS, LAS	61
	70800234	NAZARETH	24
	SILTEPEC		
194	70800021	PABLO GALEANA	473
	70800024	REFORMA	15
	70800173	SANTA AMALIA	70
	70800175	SAN JOSE ITALIA	42
	70800239	SANTA AMALIA	50
	SILTEPEC		
195	70800030	SANTA MARIA	109
	70800203	BEJUCAL	98
	70800219	AGUA TIBIA	32
	SILTEPEC		
196	70800036	VILLAFLORES	253
	70800091	NARANJO, EL	64
	70800162	MATASANO DOS, EL	35
	70800217	UNION VILLANUEVA	281
	70800228	PLAN DE AYALA	72
	SILTEPEC		
197	70800053	NUEVA ARGENTINA	349
	SILTEPEC		
198	70800054	SOLEDAD, LA	732
	70800013	HONDURAS	406
	70800044	BUENOS AIRES	427
	70800177	GRACIAS A DIOS	24
	SILTEPEC		
199	70800074	CERRO PEROTE	262
	70800110	SAN ANTONIO GRANDE	119
	70800185	CINCO DE MAYO	126
	CHICOMUSELO		
	70300092	AMARGURA, LA	27
	SIMOJOVEL		
200	70810080	JARDIN, EL	1 793
	70810096	MONTE TABOR	92
	70810116	PENCIL, EL	45
	70810134	ROBLAR, EL	152
	70810270	JUAN SABINES	211
	SIMOJOVEL		
201	70810089	MARAVILLAS	1 209
	70810026	CARMEN GRANDE BELMONTE	248
	70810091	PUNTITO GUADALUPE, EL	202
	70810302	JOSE CASTILLO TIELMANS	561
	SIMOJOVEL		
202	70810121	PIMIENTA, LA	1 187
	70810081	PAUCHIL DOS	115
	70810165	SAN JOSE EL PUERTO	70
	70810271	JOTOLCHEN DOS (PLANADA NARANJAL)	277
	70810274	GUADALUPE VICTORIA	724
	70810361	GUADALUPE VICTORIA UNO (PLAN DE GUADALUPE)	35
	SAN ANDRES DURAZNAL		
	71180008	OCOTAL, EL	35
	SIMOJOVEL		
203	70810127	PUEBLO NUEVO SITALA	2 101
	70810067	FRONTERA, LA	47
	70810305	LINAR, EL	15
	70810306	SAN RAMON	10
	PANTELHO		
	70660005	AURORA ESQUIPULAS	1 432
	70660039	JANEIRO, EL	178
	70660272	SAN MARTIN	30
	SITALA		
204	70820001	SITALA	1 071
	70820038	PALMAS, LAS	33
	70820055	SAN PEDRO CHUTEL	5
	70820150	ENCANTO, EL	22
	70820152	LABERINTO, EL	10
	70820154	SAN JOSE RECREO	29
	70820156	PALMITA, LA	37
	70820165	GUADALUPE LA PALMA	37
	70820170	DON PEDRO	332
	70820171	FRACCION VERGEL	7
	70820173	MERCED, LA	5
	70820176	SAN PABLO	7
	SOCOLTENANGO		
205	70830031	SANTUARIO, EL	596
	70830025	SAN FRANCISCO EL CERECILLO	24
	70830109	SAN FRANCISCO PUERTO RICO	8
	SUCHIATE		
206	70870008	DORADO NUEVO	848
	70870027	GLORIA, LA	32
	70870100	SAN JOSE (SEIS HERMANOS)	6
	70870108	SILENCIO, EL	1
	70870111	PARAISO, EL	8
	70870122	GARABATO, EL	3
	70870164	SAN JULIAN (LA CHIRIPA)	7
	70870221	FIDELES ESTACION, LOS	23
	70870232	PICHI, EL	4
	70870247	CAMPITO, EL	32

Cuadro A2. Indicadores sociodemográficos y servicios de los centros proveedores de servicios aislados y sus localidades atendidas, 2000 *(Continúa)*

Centro	Municipio Clave	Localidad	Población total
	70870257	SANTA LIDIA	3
	70870258	SANTA LUCIA	15
	SUCHIATE		
207	70870022	VEINTE DE NOVIEMBRE	466
	70870054	LOMA BONITA	17
	FRONTERA HIDALGO		
	70350044	GUSTAVO DIAZ ORDAZ	329
	70350101	SANTA LUCIA DOS	105
	TAPACHULA		
	70890590	SAN FERNANDO	2
	70890595	DELICIAS VIEJAS, LAS	23
	70890596	DELICIAS NUEVAS, LAS	2
	TAPACHULA		
208	70890102	JOAQUIN MIGUEL GUTIERREZ (EL MANZANO)	523
	70890611	MANZANO, EL	14
	70890882	SAN ALEJO	13
	70890893	SAN LUIS	12
	70890982	PRIMAVERA, LA	4
	TAPACHULA		
209	70890137	PAVENCUL	848
	70890202	TOQUIAN GRANDE	782
	70890688	VEGA DE LOS MOLINOS	273
	70890689	PINAL, EL	628
	70890690	BUENAVISTA (TOCHMAY)	153
	70890691	VEGA DE MALACATE	310
	70890692	CUEVA	560
	70890694	BIJAHUAL	683
	70890696	CARRIZAL	336
	TAPACHULA		
210	70890211	VEINTISEIS DE OCTUBRE (EL RETIRO)	880
	70890090	GUANAJUATO	32
	70890183	SANTA ELENA	22
	70890409	ALICIA	8
	70890569	CHICHARRAS	281
	70890570	LIBERTAD, LA	2
	70890571	ORIENTE, EL	11
	70890577	SAN CARLOS	4
	70890578	SANTA ELENA	260
	70890583	SANTA TERESA	11
	70890682	SANTA LUCIA	3
	70890718	PATRIA, LA	31
	70890733	SAN ANTONIO CHICHARRAS	452
	70890884	SAN ANTONIO NEXAPA Y LAS FLORES	11
	TAPALAPA		
211	70900001	TAPALAPA	1 652
	70900008	SAN AGUSTIN	55
	70900009	SAN ANTONIO	218
	70900017	BUENAVISTA	73
	TECPATAN		
212	70920011	EMILIANO ZAPATA	952
	70920112	CERRO LA CAMPANA	3
	70920114	SAN PABLO	7
	70920116	SANTA MARIA	11
	70920117	BUENAVISTA	20
	70920355	ARROYO NUEVO	6
	70920362	BUENAVISTA	16
	70920406	GALICIAS, LAS	2
	70920407	GAVILAN, EL	2
	70920459	MIRADOR LA VUELTA	4
	70920461	PROVIDENCIA, LA	10
	70920483	TRIUNFO, EL	10
	70920488	SAN MARTIN	5
	TECPATAN		
213	70920014	FRANCISCO I. MADERO	1 398
	TECPATAN		
214	70920022	MIGUEL HIDALGO Y COSTILLA	804
	70920140	SAN ANTONIO MIRABEL	9
	70920145	NUEVA ESPERANZA	51
	TECPATAN		
215	70920042	ANGEL ALBINO CORZO	492
	70920659	LAGUNA ENCANTADA	23
	TECPATAN		
216	70920102	SAN FERNANDO DIAZ (MARITANO)	339
	70920184	FRANCISCO VILLA	134
	TILA		
217	70960023	CHULUM JUAREZ	1 189
	70960046	MANGOS, LOS	303
	70960136	NUEVO MEXICO	78
	70960140	VIOLIN, EL	60
	70960173	EMILIANO ZAPATA (LOS CACAOS)	37
	70960192	CRUZ, LA	100
	70960200	CHACHALACA	352
	TILA		
218	70960065	SHOCTIC	1 305
	70960031	JOLJA	740
	70960092	VICENTE GUERRERO	238
	70960185	TRES PICOS	50
	70960188	ZAPOTAL, EL	60
	TILA		
219	70960127	JOLJA TIONTIEPA	733
	70960093	ROBLES, LOS	22
	70960095	VILLAFLORES	309
	70960120	WILIS PRIMERA SECCION	95
	70960138	DIECIOCHO DE MARZO	157
	70960144	JOLHUITZ	145
	70960172	CHULUM JUAREZ WILIS SEGUNDA SECCION	335
	70960199	WOWOSLUMIL (JOSLUMIL)	58
	TONALA		
220	70970033	MANUEL AVILA CAMACHO	1 902
	TONALA		
221	70970062	TERRERO, EL	309
	70970076	OTATAL, EL	173
	70970587	BOLSA DEL ARADO	28
	70970589	SANTIAGO BUENAVISTA	74
	70970843	SAN JUAN FRACCION TILTEPEC UNO	3
	70970848	SAN PASCUALITO	6
	TONALA		
222	70970119	MORELOS (MOJARRAS)	1 175
	70970233	DIAMANTE, EL	2
	70970306	SANTA ROSA DE PARANA	4
	70970347	GUADALUPE, LA	7
	70970348	SAN ANTONIO	6
	70970349	FORTUNA, LA	2
	70970812	MORRO, EL	1
	70970831	SAN CAYETANO	89
	70970900	SIN NOMBRE (PEDRO ESPINOZA FLORES)	7
	70971182	FRACCION BUENAVISTA	7
	TONALA		
223	70970142	RAYMUNDO FLORES FUENTE	224
	70970220	CAJITAS, LAS	2
	70970492	GRANJA, LA	3
	70971203	AGUACATE, EL	7
	70971299	REGALO, EL	7
	70971398	AGUA PRIETA	66
	TRINITARIA, LA		
224	70990036	CARMEN XHAN, EL	722
	70990174	UNION CAMPESINA EL PORVENIR	201
	70990446	LOMA LINDA	10
	70990460	AMPARO CARMEN XHAN	4
	TRINITARIA, LA		
225	70990051	CRISTOBAL COLON (LAGOS DE COLON)	181
	70990115	LIBERTAD LOS ANGELES	11
	70990154	PARAISO TRES, EL	4
	70990268	SANTA ELENA EL LAGARTERO	142
	70990315	UNION LAGARTERO	114
	70990322	VIOLETAS LAGARTERO, LAS	14
	70990350	ILUSION LAGARTERO, LA	31
	70990723	HUASTECA, LA	3
	70990738	PLAN DE GUADALUPE	12
	70990749	CAIRO, EL	4
	70990750	ROSARIO LAS MARIAS	8
	70990752	NUEVA LIBERTAD	10
	70990753	PAQUISTAN	5
	70990792	BUENAVISTA UNO	7
	TRINITARIA, LA		
226	70990059	DELICIAS, LAS	1 784
	70990303	SANTA TERESA	29

Cuadro A2. Indicadores sociodemográficos y servicios de los centros proveedores de servicios aislados y sus localidades atendidas, 2000 *(Continúa)*

Centro	Municipio Clave	Localidad	Población total
	TRINITARIA, LA		
227	70990136	JOSE MARIA MORELOS	2 441
	70990040	CIENEGUILLA	20
	TRINITARIA, LA		
228	70990292	SAN VICENTE	725
	70990548	FRANCISCO I. MADERO	262
	70990773	BAMBU, EL (FRANCISCO I. MADERO)	6
	TRINITARIA, LA		
229	70990313	TZISCAO	1 319
	TUMBALA		
230	71000021	EMILIANO ZAPATA	872
	71000006	BACTIEL	33
	71000043	PROGRESO, EL	88
	71000051	VICTORIA, LA	15
	71000060	NUEVO TRIUNFO	69
	71000061	ERNESTO ASTUDILLO	10
	71000145	CALIFORNIA	17
	71000148	DELICIAS, LAS	17
	71000154	REVOLUCION, LA	219
	TUMBALA		
231	71000049	VENUSTIANO CARRANZA	793
	71000017	CUTIEPA	675
	SALTO DE AGUA		
	70770187	SAN CARLOS	36
	70770222	FARO JUSHIL, EL	107
	TUXTLA CHICO		
232	71020004	GUADALUPE VICTORIA	1 048
	71020014	OMOHA	976
	TUZANTAN		
233	71030028	TARRAL, EL	887
	71030048	CEIBA, LA	304
	71030064	SAN LUCAS (MANACAL)	158
	71030121	INDOSTAN MANACAL	4
	MOTOZINTLA		
	70570278	DOS RIOS	51
	70570369	PRIMERO DE MAYO	214
	70570376	DOS RIOS (RAFAEL BECERRA)	2
	70570480	LUBECA	88
	70570490	NUEVO TEOTIHUACAN DEL VALLE	99
	70570510	SOLEDAD, LA	39
	70570524	NUEVO TEOTIHUACAN DEL VALLE DOS (SAN CARLOS)	93
	TZIMOL		
234	71040013	HEROES DE CHAPULTEPEC (EL LIMON)	1 011
	71040026	SAN IDELFONSO	30
	71040031	SAN JUAN EL LIMON	8
	71040051	BRASIL EL LIMON	3
	71040056	SANTA LUCIA EL LIMON	18
	71040063	SANTA MARIA EL LIMON	27
	71040096	HOJITAS, LAS (EL LIMON)	9
	71040097	SAN MARCOS EL LIMON	10
	71040098	OLVIDO, EL (EL OLVIDO LIMON)	9
	71040101	SAN CARALAMPIO	8
	71040151	SANTA RITA EL LIMON	5
	71040152	SANTA ROSA EL LIMON	12
	TZIMOL		
235	71040084	REFORMA AGRARIA UNO	182
	71040218	SAN FRANCISCO	13
	71040219	SAN FRANCISCO	37
	VILLA CORZO		
236	71070305	IGNACIO ZARAGOZA	423
	71070307	SAN JUAN DE LOS ANGELES	195
	71070577	NUEVA UNION, LA	62
	71070803	NUESTRA SEÑORA	2
	71070806	RAIZONA, LA	26
	71071668	BUENOS AIRES	23
	71071737	FLORES, LAS	20
	71071787	JARDIN, EL	5
	71071806	LINDAVISTA	14
	71072021	SANTA JUANA	3
	VILLA CORZO		
237	71070439	OCOTAL LAS MARAVILLAS	264
	71070479	NARANJO, EL	8
	71070789	ABSALON CASTELLANOS DOMINGUEZ	53
	71070790	VISTAHERMOSA	4
	71070793	HOJAMAN, EL	10
	71070797	UNION BUENAVISTA	6
	71070798	CHAMIZAL, EL	15
	71070800	CIELITO, EL	20
	71071664	BRISAS, LAS	14
	71071677	CARMELITAS, LAS	6
	71071928	RECUERDO, EL	4
	71072108	VILLAHERMOSA	8
	71072139	MANGOS, LOS	8
	71072287	MIRADOR, EL	3
	VILLA CORZO		
238	71070505	TIERRA SANTA	329
	71070442	JUNTA, LA	3
	71070868	ARROYO DEL CEDRO	5
	71070873	NUEVO REFUGIO, EL	139
	71070886	UNION, LA	46
	VILLA CORZO		
239	71070569	FRANCISCO I. MADERO	297
	71070771	FLORES, LAS	15
	71070772	SAN JOSE	9
	71070782	SAN ANTONIO	36
	71070785	SAN LUIS EL ALTO (EL OLVIDO)	21
	71071319	CARMEN, EL	10
	71071932	RESCATE, EL	6
	71072003	SANDIA, LA	9
	71072010	SANTA CRUZ	10
	71072126	CIELITO, EL	7
	71072142	MILLAS, LAS	4
	71072144	RANCHO BONITO	6
	71072215	PROBLEMA, EL	8
	VILLAFLORES		
240	71080013	ANGELES, LOS	847
	VILLAFLORES		
241	71080097	FRANCISCO VILLA	1 123
	71080052	CAROLINAS, LAS	7
	71080617	BUGAMBILIAS, LAS	10
	71081800	GARDENIAS, LAS	7
	71081945	SANTA ALICIA	14
	71081952	SANTA MARIA	8
	VILLA CORZO		
	71070232	BONANZA (SAN JOSE)	6
	71070342	SAN PEDRO	7
	71071123	TESORO, EL	5
	71071426	CLARO DE LUNA	5
	71072004	SANTA CECILIA	13
	71072017	SANTA INES	6
	71072112	YERBASANTA, LA	11
	71072232	SIN NOMBRE (ITURBIDE FERNANDEZ ESPINOZA)	7
	VILLAFLORES		
242	71080100	HERIBERTO JARA	363
	71080095	FLORIDA, LA	16
	VILLAFLORES		
243	71080113	IGNACIO ZARAGOZA	1 143
	71080002	PALO DULCE	22
	71080656	RETIRO, EL	9
	71080657	GARDENIAS, LAS	6
	71080659	CAMPEROS, LOS	5
	71080661	POTRILLO, EL	4
	71080662	FRACCION PORVENIR (LAS PALMAS)	2
	71080663	PARAISO, EL	5
	71080690	SANTA TERESA	6
	71080691	PALENQUE	19
	71080692	SANTA ISABEL	45
	71081489	AGUAJE DEL GUANACASTLE, EL	18
	71081490	ULTIMO RECUERDO	9
	71082012	GUADALUPE VICTORIA	5
	71082038	RECUERDO, EL	2
	VILLAFLORES		
244	71080121	JOAQUIN MIGUEL GUTIERREZ	1 400
	71080064	CORCEGA	4
	71080270	SAN LUCAS UNO	2
	71080542	CASA BLANCA	7
	71080543	FRAYLE, EL	1

Cuadro A2. Indicadores sociodemográficos y servicios de los centros proveedores de servicios aislados y sus localidades atendidas, 2000 *(Continúa)*

Centro	Municipio Clave	Localidad	Población total
	71080546	GARDENIAS, LAS	4
	71080950	JERICO	6
	71080952	COVADONGA	1
	71080953	COVADONGA	4
	71081507	SAN JOSE LOS AMATES	6
	71081508	GUADALUPE	5
	VILLAFLORES		
245	71080231	ROBLADA GRANDE	1 494
	71080156	MONTE VERDE	2
	71081195	BRASILITO, EL	12
	71081196	RINCON DE LAS VIBORAS	26
	71082068	CARMEN EL SANTUARIO	78
	VILLAFLORES		
246	71080311	TENOCHTITLAN	794
	71080051	CARMEN, EL	28
	71080217	HORIZONTE, EL	7
	71081027	BETHEL	3
	71081028	ESMERALDA, LA	7
	71081097	SAN MARCOS	196
	71081098	MONTE CARMELO	19
	71081099	NUEVA PROVIDENCIA, LA	4
	71081100	SANTA BARBARA	16
	71081101	MARGARITAS, LAS	2
	71081103	CABAÑAS, LAS	7
	VILLAFLORES		
247	71080328	URSULO GALVAN	956
	71080621	VERACRUZ	6
	71080622	CANDELARIA	4
	71080624	SAN JUAN DE LOS AMATES	10
	71080632	CORONA, LA	1
	71080633	GLORIA, LA	5
	71080980	NAZARETH	2
	71081492	PANAMA	5
	71081493	SANTA ANITA	12
	71081494	PALMIRA	13
	71081498	LINDAVISTA	6
	71081796	FILADELFIA	3
	71081984	VERGEL, EL	3
	71082056	MANGUITO, EL	4
	71082185	SAL SI PUEDES	8
	VILLAFLORES		
248	71080334	VILLA HIDALGO	2 277
	71080079	DIECISEIS DE SEPTIEMBRE	989
	71080888	SANTA ELENA (SAN GERONIMO)	10
	71080889	HAWAI, EL	1
	71080890	EDEN, EL	10
	71080891	BRASILIA	3
	71080893	HACIENDA, LA	3
	71081729	SAGRADO CORAZON DE JESUS	5
	71082018	LAURELES, LOS	4
	71082086	MINAS, LAS	3
	VILLAFLORES		
249	71080349	TIERRA Y LIBERTAD	637
	YAJALON		
250	71090004	AMADO NERVO	1 098
	71090077	CUEVA JOCTIL	143
	71090085	COLIPAC	70
	71090311	COOPROPIEDAD COLIPA	18
	71090333	CAFETAL	17
	SAN JUAN CANCUC		
251	71120005	CHILOLJA	1 747
	71120022	TZAMETAL	450
	TENEJAPA		
	70930031	YETZUCUM	688
	SAN JUAN CANCUC		
252	71120007	CHACTE	533
	71120010	INDEPENDENCIA	225
	71120013	JUCHILHA	169
	71120023	TZAJALCHEN	191
CHIHUAHUA			
	ALDAMA		
1	80020025	CHORRERAS	182
	80020060	PARRA, LA	9
	80020109	BELLAVISTA	3
	80020110	RANCHO TERESA	9
	80020548	CIENEGUITA	5
	80020551	DIVISADERO, EL	7
	80020553	FRESNITO, EL	7
	80020559	MATONAL, EL	11
	80020565	PEÑA BLANCA	1
	80020580	SAUCO, EL	9
	80020584	SIN NOMBRE	1
	80020590	TRES HERMANOS	3
	80020596	SIN NOMBRE	3
	80020597	SIN NOMBRE	6
	BACHINIVA		
2	80060016	RANCHO COLORADO	327
	BALLEZA		
3	80070092	RANCHERIA PINALEJO	152
	80070039	CRUZADA, LA	1
	80070112	SALTO, EL	40
	80070154	TASCATE, EL	13
	BATOPILAS		
4	80080145	POLANCO (RANCHERIA MINERAL POLANCO)	536
	80080491	POTRERO, EL	14
	80080731	SIREACHI	23
	80080756	CUSAMOA (LOS COYOTITOS)	11
	BATOPILAS		
5	80080174	SAN IGNACIO	224
	80080135	PAPACHAL, EL	3
	80080621	SABACALEN	7
	80080624	SAUZ, EL	26
	BOCOYNA		
6	80090077	SAN JOSE DE GUACAYVO	238
	80090485	SEHUIRIACHI	21
	80090486	CARECATA	21
	80090489	MORIVO	66
	CARICHI		
7	80120007	BACABUREACHI	175
	80120096	PINO BOLUDO, EL	5
	CARICHI		
8	80120046	SAN JOSE BAQUEACHI	227
	80120040	OCORARE DE BAQUEACHI	150
	CASAS GRANDES		
9	80130016	EJIDO IGNACIO ZARAGOZA (EL WILLY)	172
	80130026	RANCHO QUEBALE	14
	80130160	OJITO, EL	6
	CASAS GRANDES		
10	80130018	JUAN MATA ORTIZ (PEARSON)	1 140
	80130319	BARRIO EL ADOBE	39
	CUSIHUIRIACHI		
11	80180026	CHOPEQUE	548
	80180148	LABOR DE SAN ANTONIO, LA	21
	CHINIPAS		
12	80200077	MILPILLAS	835
	GUACHOCHI		
13	80270039	GUAHUACHIQUE	264
	80270606	ROSAVAINA (RESOVAINA)	31
	GUACHOCHI		
14	80270091	CHOGUITA	234
	80271479	CAPOCHI	123
	80272817	GUISAROCHI	48
	GUADALUPE Y CALVO		
15	80290065	CORRE COYOTE	173
	80290093	RANCHERIA GUASACHIQUE	104
	80290466	SALTO, EL	4
	80291338	CIENEGA, LA	17
	GUADALUPE Y CALVO		
16	80290127	MESA DE SAN RAFAEL	682
	80291189	CIENEGUITA, LA	158
	80291197	CUMBRE, LA	16
	80291458	ASERRADERO LAS DELICIAS	250
	80291486	BAJIO DE LA MESA	154
	GUAZAPARES		
17	80300051	HORMIGUEROS	219
	80300117	VERONICA	123

Cuadro A2. Indicadores sociodemográficos y servicios de los centros proveedores de servicios aislados y sus localidades atendidas, 2000 *(Continúa)*

Centro	Municipio Clave	Localidad	Población total
	GUAZAPARES		
18	80300093	SANTA MATILDE	351
	GUERRERO		
19	80310015	ARISIACHI (EL TERRERO)	394
	80310199	ALAMILLO, EL	6
	80310497	GUANASA DE ARISIACHI	3
	GUERRERO		
20	80310116	SANTA ROSA DE ARISIACHI	357
	80310237	GUANASA DE SANTA ROSA	25
	80310309	TACOCHIQUE	1
	80310330	OMUCO	8
	80310513	SATEVO	7
	MADERA		
21	80400002	AGUA AMARILLA	160
	80400390	CORDON, EL	50
	80400544	CAPILLA, LA	3
	80400674	JUNTA DE LOS ARROYOS	3
	MADERA		
22	80400018	MINERAL DE DOLORES	258
	80400054	RANCHO EL CHABACANO	6
	80400407	CERRO COLORADO	1
	MATAMOROS		
23	80440058	SANTA ROSALIA (LA MAROMA)	432
	MORELOS		
24	80460100	RANCHO MESA LOS LEALES	269
	MORELOS		
25	80460123	PALOMAS, LAS	103
	80460378	SAN PABLO	76
	80460818	PUERTO, EL	31
	80460915	PUERTO DE MATUPARES	9
	MORELOS		
26	80460134	POTRERO DE LOS BOJORQUEZ (MINERAL)	341
	80460231	MUFLA, LA	75
	80460597	HUATABAMPO	5
	MORELOS		
27	80460254	CIENEGA PRIETA	346
	80460832	SAN ISIDRO	29
	MORIS		
28	80470114	TALAYOTES	191
	80470353	BAJILLITOS	57
	MORIS		
29	80470335	CIENEGUITA DE RODRIGUEZ, LA	227
	80470116	TIGRE, EL	49
	80470297	CORALILLO	21
	80470338	PUERTO LAS GUACAMAYAS	6
	NONOAVA		
30	80490011	HUMARIZA	321
	80490037	PRESA, LA	10
	80490231	TINAS, LAS	36
	NONOAVA		
31	80490025	TERRERO, EL	389
	80490030	PUERTA, LA	112
	OCAMPO		
32	80510058	SAUCILLO, EL	418
	80510222	AGUA ESCONDIDA	2
	80510344	CIENEGA, LA	9
	OJINAGA		
33	80520052	SAN ANTONIO DEL BRAVO	178
	TEMOSACHI		
34	80630070	TUTUACA	155
	80630540	MOLINITOS	4
	URIQUE		
35	80650001	URIQUE	886
	80650002	ALISOS DE TORRES, LOS	2
	80651560	COBRIZA, LA	6
	URIQUE		
36	80650018	CUITECO	183
	80650095	GUADALAJARA	37
	80650904	APONACHI (ATEPONAPUCHI)	4
	80651054	BUSIRACHI	17
	80651059	LAJERO	3
	80651063	RISIOCHI	3
	80651069	YAHUITARE	5
	80651218	BORE	6
	80651708	LOMA, LA	2
	80651770	TERRERO, EL	5
	URIQUE		
37	80650019	CHURO	139
	80650260	BOREGACHI	13
	80650663	CRUZ, LA	19
	80650724	POROCHI	15
	80650725	MESA COLORADA	8
	80650742	GUICOCHI	20
	80650743	RICHIRACHI	7
	80651385	YERBABUENA	2
	80651654	BUENAVISTA	10
	80651701	LAJA, LA	3
	80651713	MESA DEL MANZANO	4
	80651746	RISICUCHI	2
	URUACHI		
38	80660017	ARECHUYVO	192
	80660024	BACAHUICO	2
	80660089	FRIJOLAR, EL	8
	80660140	NORIEGO	12
	80660240	VINATA, LA	16
	80660268	PICACHOS, LOS	1
	80660628	GUASARICO	14
	80660633	HUERTA, LA	9
	80660635	LAJEROS, LOS	42
	80660699	PINITO, EL	11
	80660827	SIPACHI	8
	80660976	ALAMO, EL	7
	URUACHI		
39	80660105	JICAMORACHI	299
	80660100	HUICOCHI (AGUAJE VERDE)	25
	80660652	SELAYNA	23
	80660659	PUERTO DE JICAMORACHI, EL	41
	URUACHI		
40	80660720	ROCOROYBO	113
	80660712	CITUCHI	4
	80660733	MAJALCA	6
	80660752	BATEA	3
	80660753	BOQUIRARE	4
	80660754	BOTAGOCHI	4
	80660759	GORUIBO (CUAUHTEMOC)	10
	80660774	SAN JUANITO	11
	80660832	TUZA, LA	4
DURANGO			
	CANATLAN		
1	100010073	MAYMORITA	216
	CANATLAN		
2	100010100	PLAZUELA, LA (EL RAYO)	403
	GUANACEVI		
3	100090072	SAN FRANCISCO DE LOS REMEDIOS (LAS PINTAS)	166
	100090197	CARRIZO, EL	5
	100090227	DURAZNO, EL	13
	100090287	TANQUE, EL	5
	100090288	TAPIAS, LAS	7
	100090290	TERRERO, EL	6
	GUANACEVI		
4	100090241	ARROYO DE LAJAS (LAJAS)	720
	100090477	LAJAS	2
	MEZQUITAL		
5	100140019	LLANO GRANDE	336
	100140517	BAJIO DEL LLANO	27
	100140580	MESA DEL AGUILA, LA	35
	OTAEZ		
6	100190001	OTAEZ (SANTA MARIA DE OTAEZ)	802
	100190033	LECHUGUILLAS	3

Cuadro A2. Indicadores sociodemográficos y servicios de los centros proveedores de servicios aislados y sus localidades atendidas, 2000 *(Continúa)*

Centro	Municipio Clave	Localidad	Población total
	OTAEZ		
7	100190012	CARDOS, LOS	186
	100190057	SAN JOSE DE BACIS	205
	OTAEZ		
8	100190044	SAN MIGUEL DE PIELAGOS	227
	OTAEZ		
9	100190060	SAN PEDRO DE AZAFRANES	235
	PUEBLO NUEVO		
10	100230034	CHAVARRIA NUEVO	437
	100230491	VALLE DE LA BUFA (EL RANCHITO)	102
	PUEBLO NUEVO		
11	100230054	MESA DE SAN PEDRO	793
	100230550	CARRIZO, EL	94
	100230586	ARRAYAN, EL	34
	100230655	MIMBRES, LOS	16
	100230661	OTATES, LOS (ARROYO COLORADO)	20
	100230681	VAINILLO, EL	27
	PUEBLO NUEVO		
12	100230119	CUMBRE, LA	150
	100230707	CUEVA MOJADA, LA	22
	100230710	ESCALERA, LA	9
	100230717	LAJA PARDA, LA	23
	SAN DIMAS		
13	100260041	GAVILANES	189
	SAN DIMAS		
14	100260177	RIO DE MIRAVALLES	268
	100260305	CHARCOS, LOS	50
	SAN DIMAS		
15	100260469	YAMORIBA	300
	100260537	VINATA, LA	9
	100260805	PUERTO, EL	9
	100260824	ROBLES, LOS	17
	SANTA CLARA		
16	100310004	DIEZ DE ABRIL	510
	SANTIAGO PAPASQUIARO		
17	100320123	SAN MIGUEL DE PAPASQUIARO	227
	100320012	ARCO, EL	64
	100320020	CANATAN	146
	100320109	SANDOVALES	81
	100320246	GALINDOS	4
	100320276	TAPIAS, LAS	8
	SUCHIL		
18	100330013	SAN JUAN DE MICHIS	432
	TAMAZULA		
19	100340001	TAMAZULA DE VICTORIA (TAMAZULA)	1 590
	100340728	CASTILLO, EL	16
	100341265	AMOLTITA	7
	TAMAZULA		
20	100340133	CHACALA	451
	TAMAZULA		
21	100340383	REMEDIOS, LOS	356
	100340368	QUEBRADA DE ENMEDIO, LA	5
	TAMAZULA		
22	100340675	DURAZNO, EL	793
	100340293	OSOS BRAVOS	129
	100340374	RANCHITO, EL	103
	100340517	TODOS SANTOS	224
	100340518	MESA MORENA, LA	3
	100340521	RANCHO ESCONDIDO	15
	100340694	ALIZAL, EL (LA MESA DEL ALIZAL)	69
	100340722	CAPULIN DE ABAJO, EL	19
	100340922	MESA DE LOS BECERROS	75
	100341269	ASERRADERO EL PINITO DE OSOS BRAVOS	14
	TAMAZULA		
23	100341145	COLUTA	152
	100340172	GUASIMILLAS	30
	100340336	PLATANAR, EL	44
	100340351	POTRERO DE GUASIMILLAS, EL	40
	100340482	VASITOS, LOS	13
	100341240	JOYA, LA	12
	TOPIA		
	100370550	CHALATON, EL	9
	TEPEHUANES		
24	100350049	MESA DE LOS NAVAR	153
	100350040	ESPEJOS, LOS	20
	100350089	SANTA ROSA	37
	TOPIA		
25	100370227	RANCHO DE TIO JUAN	193
	100370117	MANZANOS, LOS	16
	100370383	MESITAS, LAS	9
	100370400	SAUCITO, EL	26
	100370632	PEDREGOSA, LA	8
GUANAJUATO			
	ALLENDE		
1	110030083	CRUZ DEL PALMAR, LA	903
	110030018	BANDA	350
	110030019	BANDITA	93
	110030181	OAXACA	31
	110030273	SAN ISIDRO DE BANDITA	122
	110030333	TORRES, LOS	335
	110030418	OJO DE AGUA	6
	APASEO EL ALTO		
2	110040024	ESPEJO, EL (EXHACIENDA DE ESPEJO)	1 283
	110040002	AGUAJE DE ESPEJO (EL AGUAJE)	458
	110040046	OJO DE AGUA DE ESPEJO (ESTANCIA DE ESPEJO)	608
	110040121	CORAZON	18
	110040167	PEÑA, LA	13
	110040173	SALVADOR OCHOA	1
	110040176	AMPLIACION DE AGUAJE	28
	APASEO EL GRANDE		
3	110050037	PEÑON, EL (SAN ISIDRO DEL PEÑON)	711
	CELAYA		
	110070508	PULGAS, LAS	5
	ATARJEA		
4	110060002	ALAMOS	302
	ATARJEA		
5	110060005	CARRICILLO, EL	594
	ATARJEA		
6	110060015	MANGAS CUATAS	265
	110060016	MEZQUITAL, EL	160
	110060030	PALO VERDE	9
	110060037	SALITRILLO	63
	COMONFORT		
7	110090018	LANDIN	1 375
	110090180	MARTINEZ, LOS	1
	CORTAZAR		
8	110110019	GAVIA, LA	1 244
	DOCTOR MORA		
9	110130026	LOMA DE BUENAVISTA	969
	110130060	TIERRA PRIETA	334
	110130102	PUERTA DEL PEDREGAL (SANTO NIÑO)	14
	DOLORES HIDALGO		
10	110140028	CALIFORNIA, LA	981
	110140302	SAN PEDRO Y ANEXAS	143
	110140757	RANCHITO, EL	8
	110140759	RANCHO DE LAS FLORES	28
	110140785	SAN ANTONIO	2
	110140862	SAN ISIDRO DE LOS CUARTOS	14
	DOLORES HIDALGO		
11	110140266	SAN ANTON DE LAS MINAS	422
	110140293	SAN JUAN VIANEY	2
	110140748	PRESA DE LA PASTORA, LA	5
	110140780	REFUGIO, EL	48
	DOLORES HIDALGO		
12	110140294	SAN MARCOS DE ABAJO (SAN MARCOS)	472
	110140066	CONCEPCION, LA	86
	110140111	HACIENDA DE ABAJO	88
	110140192	PALACIO DE ARRIBA	38
	110140295	SAN MARCOS DE ARRIBA (HACIENDA DE ARRIBA)	171

Cuadro A2. Indicadores sociodemográficos y servicios de los centros proveedores de servicios aislados y sus localidades atendidas, 2000 *(Continúa)*

Centro	Municipio Clave	Localidad	Población total
	110140317	SAN VICENTE	370
	110140506	HUERTA GRANDE (EL SOTELO)	126
	JERECUARO		
13	110190011	CANOAS	490
	110190020	CUEVA, LA (LA CUEVA DE PURUAGUA)	241
	110190038	LAGUNILLA DE PURUAGUA (LA LAGUNILLA)	302
	110190145	SAN FELIPE DE JESUS	257
	JERECUARO		
14	110190059	PIEDRAS DE LUMBRE	1 607
	110190041	LUZ DE JUAREZ, LA	279
	110190042	LUZ DE PEÑA, LA	343
	110190154	SAN JUAN VIEJO	16
	JERECUARO		
15	110190079	SALTO DE PEÑA	1 075
	110190034	JOYA DE SANCHEZ, LA	393
	110190072	RODEO, EL	446
	110190108	ZAPOTE DEL SALTO, EL	279
	110190172	PARAISO, EL	18
	JERECUARO		
16	110190100	TEPOZAN, EL	793
	110190045	MESA DEL TEPOZAN, LA (LOS SANCHEZ)	264
	110190136	TANQUECITO, EL	80
	110190164	ATORON, EL	81
	APASEO EL ALTO		
	110040075	SAUZ DE BELEN, EL (QUEMADO)	333
	110040102	SAN FRANCISCO DE LOS PIÑAS (SAN FRANCISCO)	32
	110040103	SAN RAFAEL DE LOS PIÑAS	9
	LEON		
17	110200386	NUEVO VALLE DE MORENO	848
	110200569	LLANO DE MENDOZA (RANCHO MENDOZA)	56
	110200992	VALENCIANA, LA	41
	110201106	CASCO DEL MOLINO VIEJO	7
	MOROLEON		
18	110210012	ORDEÑA, LA	678
	110210013	PAMASEO	86
	OCAMPO		
19	110220038	SAN PEDRO DE IBARRA (IBARRA)	722
	110220039	JARILLAS	7
	110220079	SANTA REGINA	319
	110220122	SALTO, EL	19
	110220189	LAGUNA, LA	4
	110220195	LOMA, LA (LA GRANJA)	9
	110220205	RANCHITO, EL	7
	110220227	TERRERO, EL (ESTAÑEROS)	7
	OCAMPO		
20	110220077	SANTA BARBARA	2 129
	110220168	RODEO, EL	10
	PENJAMO		
21	110230066	COMALILLO, EL	486
	110230076	CRUCES DE MORALES	28
	110230191	TEPAMAL, EL	208
	110230739	TEPAMAL DE PIMENTEL	20
	PENJAMO		
22	110230192	OCOTES, LOS	1 622
	SALVATIERRA		
23	110280059	SAN PABLO PEJO (SAN PABLO)	1 354
	110280061	SAN RAFAEL DEL MORAL (SAN RAFAEL)	183
	SAN DIEGO DE LA UNION		
24	110290071	PRESITA DE LA LUZ, LA (LA PRESITA)	1 410
	110290131	VENADITO Y VARAL (VENADITO)	248
	110290175	CERRITO, EL	81
	110290243	EJIDO TEPOZAN Y SALITRILLO (EL POTRERO)	21
	110290321	SUSPIRO, EL	12
	SAN DIEGO DE LA UNION		
25	110290103	SAN JUAN PAN DE ARRIBA	2 444
	SAN FELIPE		
26	110300037	CAÑADA DE CHAVEZ	301
	110300258	SAUZ, EL	257
	110300260	SOLEDAD, LA	8
	110300438	RANCHO EL VARAL (EL VARAL)	15
	110300520	ROBLE, EL	3
	SAN FELIPE		
27	110300047	CARRETON, EL	1 916
	110300080	EMILIANO ZAPATA (ZAVALA)	417
	SAN FELIPE		
28	110300118	LABOR, LA	575
	110300161	PEÑA COLORADA	91
	SAN FELIPE		
29	110300141	FABRICA DE MELCHOR	1 702
	110300265	TEJOCOTE, EL (EL DOMINGO)	959
	SAN FELIPE		
30	110300163	PEÑUELAS	303
	110300017	ARROYO DE NOPALES (LA GOTERA)	106
	110300023	SAN JOSE DE LOS BARCOS (LOS BARCOS)	877
	110300035	CANTERA SUR	881
	110300269	TEPOZAN DE SANTA RITA, EL (TEPOZAN)	329
	110300288	SOQUITAL, EL	27
	110300785	VALLITAS, LAS	30
	SAN FELIPE		
31	110300203	SALTO DEL AHOGADO	255
	110300228	SAN JOSE DEL MUERTO	83
	OCAMPO		
	110220244	SAN JOSE DEL CARMEN DEL SUR	104
	SAN FELIPE		
32	110300233	SAN JUAN DE LLANOS	614
	110300501	ESPIRITU SANTO	8
	110300580	SOLEDAD, LA	23
	110300694	FRESNITOS, LOS	4
	110300697	MONTE, EL	8
	110300727	LOMA, LA	7
	SAN FELIPE		
33	110300238	SAN PEDRO DE ALMOLOYA	2 155
	SAN FELIPE		
34	110300255	SAUCEDA DE LA LUZ, LA	508
	110300150	OJO DE AGUA DE SAN MIGUEL (EL COYOTE)	328
	110300188	RANCHO NUEVO DE SAN VICENTE	356
	110300494	CERRO GORDO (LOS TORTUGOS)	132
	110300590	SAN VICENTE	31
	SAN LUIS DE LA PAZ		
35	110330173	SAN ANTON DE LOS MARTINEZ	299
	110330307	PUERTO DE SAN ANTON	32
	110330476	SALTO, EL	2
	110330478	PUERTO DE LA CRUZ	9
	SAN LUIS DE LA PAZ		
36	110330234	VERGEL DE GUADALUPE	461
	SANTA CATARINA		
37	110340022	PAREDES	284
	110340010	CORRAL FALSO	195
	110340020	NOGAL, EL	153
	110340035	YERBABUENA, LA	101
	110340037	ZAPOTE DE CORRAL FALSO, EL	34
	110340052	LOMA DEL COPUDO	63
	XICHU		
	110450025	MESA DE CHALOC	136
	110450078	PUERTO DE TABLAS	105
	110450085	CONTADERO, EL	126
	SANTA CRUZ DE JUVENTINO ROSAS		
38	110350053	RINCON DE CENTENO	2 178
	TARIMORO		
39	110390019	HUAPANGO	909
	110390009	CARRIZO, EL	57
	110390033	TERRERO, EL (TERREROS)	454
	110390035	TORO, EL	343
	TARIMORO		
40	110390020	LLANO GRANDE	557

Cuadro A2. Indicadores sociodemográficos y servicios de los centros proveedores de servicios aislados y sus localidades atendidas, 2000 *(Continúa)*

Centro	Municipio Clave	Localidad	Población total
	110390080	SANTA ROSA DE LIMA	69
	110390086	HUESOS, LOS	45
	110390121	AZUL, EL	9
	CELAYA		
	110070079	ALMANZA	74
	110070105	HUESOS, LOS	371
	110070176	SANTA ROSA DE LIMA	54
	VICTORIA		
41	110430037	MALINTO (SAN JUAN MALINTO)	447
	110430027	ESPERANZA, LA	153
	110430061	PITAHAYO, EL	47
	110430091	TROJES, LAS	46
	VICTORIA		
42	110430068	PUERTO DE PALMAS	256
	110430256	TANQUECITOS, LOS	13
	VICTORIA		
43	110430070	RANCHO VIEJO (ESPIRITU SANTO)	325
	110430050	MONTE NUEVO	6
	110430085	TEPEHUAJE, EL	54
	110430258	APARTADERO, EL	5
	110430327	DALIA, LA	8
	VICTORIA		
44	110430115	DERRAMADEROS	442
	110430126	SAN JERONIMO (EL LLANITO)	221
	XICHU		
45	110450001	XICHU	1 184
	110450056	PITAHAYITOS (EL PITAHAYITO)	16
	110450044	RIO ABAJO	67
	110450046	ROSA DE CASTILLA	129
	110450092	MADERA, LA (RIVERA DE SANTIAGO)	24
	XICHU		
46	110450003	AGUACATE, EL	290
	110450038	PIEDRAS PINTADAS	193
	110450048	SALITRERA, LA	193
	110450060	CERRITO DE OLVERA	71
	XICHU		
47	110450016	GUAMUCHIL, EL	502
	110450061	CHARCO DE LUCAS, EL	116
	XICHU		
48	110450047	RUCIO, EL	314
	110450045	ROMERILLOS	206
	ATARJEA		
	110060011	JOYA, LA	172
	XICHU		
49	110450053	SAVILA, LA	219
	110450075	JOYA, LA	16
GUERRERO			
	ACAPULCO DE JUAREZ		
1	120010107	HUAMUCHITOS	1 547
	120010091	CANTON, EL	513
	120010103	ESPINALILLO, EL	175
	120010609	COLONIA SEIS DE AGOSTO	33
	ACAPULCO DE JUAREZ		
2	120010153	SAN ISIDRO GALLINERO (EL GALLINERO)	1 816
	AHUACUOTZINGO		
3	120020010	MITLANCINGO	527
	AHUACUOTZINGO		
4	120020021	TECOLCUAUTLA	990
	AHUACUOTZINGO		
5	120020022	TECOZAJCA (TEPEHUAJE)	640
	120020058	NARANJO, EL	49
	AHUACUOTZINGO		
6	120020030	XITOPONTLA	174
	120020050	CARRIZO, EL	60
	120020076	XUMILTEPEC	171
	120020083	TLALCHICHILCO	96
	120020084	TLALISTAC	8
	120020085	ZAPOTITLAN	78
	120020086	ZONTECONCUILCO	31
	120020095	POLAICA	7
	120020098	XAXOCOITE	9
	ALCOZAUCA DE GUERRERO		
7	120040009	CUYUXTLAHUAC	1 181
	120040025	SANTA CRUZ FANDANGO	319
	ALCOZAUCA DE GUERRERO		
8	120040018	XOCHAPA	1 425
	APAXTLA		
9	120060014	LIBERALTEPEC	431
	120060068	TRINCHERAS (RANCHO LAS TRINCHERAS)	11
	120060092	TORRES, LOS	11
	APAXTLA		
10	120060027	TLATZALA	516
	APAXTLA		
11	120060030	XOCHITEPEC	1 194
	ARCELIA		
12	120070030	IXCATEPEC	460
	120070047	PROVIDENCIA, LA	100
	120070048	RINCON OJO DE AGUA (RIO OJO DE AGUA)	5
	120070109	OCOTITO, EL	209
	120070111	CONCORDIA, LA	258
	TELOLOAPAN		
	120580016	ARENAL, EL	10
	120580165	ARENA ANCHA	42
	ARCELIA		
13	120070069	VALLE GALEANA (EL TAMARINDO)	855
	ATENANGO DEL RIO		
14	120080012	TEPETLAPA	792
	ATLAMAJALCINGO DEL MONTE		
15	120090008	ROSARIO, EL	192
	120090003	BENITO JUAREZ	167
	120090004	CUAUTIPAN	404
	120090010	SANTA CRUZ GUERRERO	347
	METLATONOC		
	120430015	JUANACATLAN	426
	ATLIXTAC		
16	120100009	CAXITEPEC	1 105
	120100081	APOLCALTCITEPEC	24
	120100083	HUIXTLAZALA	261
	ATOYAC DE ALVAREZ		
17	120110027	EDEN, EL	1 081
	120110319	JUNTAS, LAS (LOS LIMONES)	4
	AYUTLA DE LOS LIBRES		
18	120120042	TECRUZ	736
	120120128	LIMON, EL	111
	120120149	RANCHO NUEVO	90
	COAHUAYUTLA DE JOSE MARIA IZAZAGA		
19	120160022	PUERTO DEL CARRIZO (EL PUERTO)	328
	COPANATOYAC		
20	120200007	OCOAPA	855
	120200014	TLACOTEPEC	158
	COYUCA DE CATALAN		
21	120220034	DURAZNO, EL	237
	120220053	MESA DE LA CRUZ, LA	17
	120220472	BARRANCA DE LAS FLORES (ASOLEADEROS)	19
	120220503	MANZANO, EL	10
	CHILPANCINGO DE LOS BRAVO		
22	120290033	COACOYULILLO	1 673
	CHILPANCINGO DE LOS BRAVO		
23	120290036	ESPERANZA, LA	509
	CHILPANCINGO DE LOS BRAVO		
24	120290040	INTZCUINATOYAC (EL PUEBLITO)	672
	120290031	CARRIZAL DE PINZON	363

Cuadro A2. Indicadores sociodemográficos y servicios de los centros proveedores de servicios aislados y sus localidades atendidas, 2000 *(Continúa)*

Centro	Municipio Clave	Localidad	Población total
	CHILPANCINGO DE LOS BRAVO		
25	120290055	SAN VICENTE	1 439
	GENERAL HELIODORO CASTILLO		
26	120320013	CAMPO MORADO	350
	120320138	CHILPALCINGUITO	144
	120320149	FRESNOS, LOS	3
	120320215	CUEVA DE GUERRERO	29
	GENERAL HELIODORO CASTILLO		
27	120320015	NUEVO POBLADO EL CARACOL	542
	120320092	TORREON	12
	120320251	REMOLINO, EL	3
	APAXTLA		
	120060021	SAN MARCOS	114
	120060041	YETLA DOS	11
	120060062	NARANJO, EL	11
	120060088	PRESITAS, LAS	8
	GENERAL HELIODORO CASTILLO		
28	120320034	HOYOS, LOS	774
	120320139	CIENEGA, LA	99
	120320235	CANOAS, LAS	11
	120320311	ARRAYANES, LOS	19
	120320380	RANCHITO, EL	22
	GENERAL HELIODORO CASTILLO		
29	120320036	HUAUTLA	526
	120320183	TIQUIMIL	93
	120320184	TINAS, LAS	33
	120320214	CUCARACHA, LA (LA GUADALUPE)	14
	GENERAL HELIODORO CASTILLO		
30	120320072	PUEBLO VIEJO	1 215
	120320127	TEJAMANIL	370
	120320332	FILO DE LA SOLEDAD	2
	GENERAL HELIODORO CASTILLO		
31	120320095	VENTA, LA	533
	120320038	HUEYAHUATL	121
	120320336	LIMON REAL	4
	120320361	JUNTAS DEL NARANJITO, LAS	12
	GENERAL HELIODORO CASTILLO		
32	120320097	VILLAXOCHITL	301
	120320054	NARANJO, EL	302
	120320175	PLAN, EL	125
	120320282	HUERTITA, LA	33
	GENERAL HELIODORO CASTILLO		
33	120320124	MARGARITAS, LAS	441
	120320320	MELON, EL	2
	GENERAL HELIODORO CASTILLO		
34	120320161	LIMONCITO	373
	120320120	ENCANTO, EL	197
	HUITZUCO DE LOS FIGUEROA		
35	120340010	CACAHUANANCHE	962
	IGUALAPA		
36	120360005	CHACALAPA	1 440
	LEONARDO BRAVO		
37	120400018	TIERRA COLORADA	722
	MALINALTEPEC		
38	120410005	CRUZTOMAHUAC	617
	MALINALTEPEC		
39	120410008	ILIATENCO	2 389
	120410070	LOMA DE CUAPINOLE	276
	120410126	COLONIA LOMA ENCINO (ILIATENCO)	183
	120410130	SANTA CRUZ HERNANDEZ	131
	120410144	CERRO ARDILLA	221
	120410146	CRUZ LA VILLA	253
	120410147	CAÑADA SUR	84
	MALINALTEPEC		
40	120410020	SAN MIGUEL EL PROGRESO	614
	120410062	SAN CAMILO	117
	120410102	LLANO DE EPAZOTE	99
	120410105	SAN ANTONIO ABAD (SAN ANTONIO)	68
	120410106	SAN LORENZO	121
	MARTIR DE CUILAPAN		
41	120420010	SAN JUAN TOTOLCINTLA	1 094
	120420008	SAN AGUSTIN OSTOTIPAN	383
	HUITZUCO DE LOS FIGUEROA		
	120340036	SAN FRANCISCO OZOMATLAN	1 065
	METLATONOC		
42	120430003	ATZOMPA (SAN PABLO ATZOMPA)	1 529
	120430013	HUEXOAPA	767
	METLATONOC		
43	120430007	COCHOAPA EL GRANDE DEL GRAL. ADRIAN CASTREJON	1 134
	120430126	LLANO DE LA MOSCA (LOMA BONITA)	50
	120430150	BARRANCA DE AGUILA (YUUVITASU)	23
	120430154	CIENEGA, LA (YUUN DOYO)	60
	120430165	PUEBLO VIEJO (ÑU YA TAA)	4
	120430167	TIERRA DE ALGODON (YAVIÑU CACHI)	58
	120430168	TIERRA DE CAMPESINO (TIERRA COLORADA)	111
	120430169	XAHAYUCUNDIA (PIE DEL CERRO NEGRO)	25
	120430170	XINIANDIKI (LOMA AMARILLA)	53
	120430172	ASERRADERO, EL	28
	120430174	LOMA GRANDE	49
	120430195	PIEDRA SILLETA	25
	120430203	YUU MINI	11
	METLATONOC		
44	120430009	COYUL, EL	974
	TLACOACHISTLAHUACA		
	120620062	LLANO DEL TIGRE	67
	METLATONOC		
45	120430010	CHILIXTLAHUACA	537
	120430018	LLANO PERDIDO	338
	120430191	KAA YOSO	28
	120430196	RANCHO, EL	65
	120430197	RIO DE CORAZON	47
	120430202	YOSO TUXA	78
	METLATONOC		
46	120430024	SAN JUAN PUERTO MONTAÑA	762
	120430008	COLONIA DE GUADALUPE	286
	120430032	YUCUNDUTA	382
	120430064	SAN ANTONIO	123
	METLATONOC		
47	120430034	ZITLALTEPEC	596
	120430085	OJO DE LUNA	33
	120430179	ESTRELLA 2000	53
	OLINALA		
48	120450014	TEHUAXTITLAN	378
	120450038	LLANO GRANDE	9
	120450068	PALITO REDONDO (HIJIOTEPEC)	3
	120450152	HUJUITEPEC	22
	OLINALA		
49	120450017	TETICIC	338
	120450071	TECORRALES DE LAS MINAS (TECORRALES)	160
	120450099	RANCHO BONITO	32
	120450108	LOMA LARGA	30
	120450115	CRUCERO DE TETICIC, EL (RANCHO LA ESPERANZA)	50
	120450157	PALOS BLANCOS	23
	QUECHULTENANGO		
50	120510034	TEOZINTLA	520
	120510057	MANGUITOS, LOS	81
	SAN LUIS ACATLAN		
51	120520006	BUENA VISTA	1 938
	120520011	JICAMALTEPEC (JICAMALTEPEC DE LA MONTAÑA)	242
	120520033	LLANO GUAJE	57
	120520042	CERRO ZAPOTE	47
	120520044	COYUL (COYUL CHIQUITO)	148
	120520101	CERRO CANTON	60
	SAN MIGUEL TOTOLAPAN		
52	120540034	CORONILLA	399
	120540055	XIMOTLA (JIMOTLA)	141

Cuadro A2. Indicadores sociodemográficos y servicios de los centros proveedores de servicios aislados y sus localidades atendidas, 2000 *(Continúa)*

Centro	Municipio Clave	Localidad	Población total
	120540126	SAN JOSE	9
	120540312	CAÑADA, LA	45
	SAN MIGUEL TOTOLAPAN		
53	120540128	SAN MIGUELITO	453
	120540003	AGUACATITLA	46
	120540051	HUERTA VIEJA (HUERTA VIEJA CHICA)	82
	120540257	CARRIZO, EL	18
	SAN MIGUEL TOTOLAPAN		
54	120540187	LINDA VISTA	1 169
	TECOANAPA		
55	120560010	CHARCO, EL	476
	120560018	MAGUEYITOS, LOS	658
	TECOANAPA		
56	120560011	CHAUTIPA	956
	120560027	PERSEVERANCIA, LA	504
	120560031	RANCHO VIEJO	685
	TECOANAPA		
57	120560013	GUAYABO, EL	742
	120560007	CARRIZO, EL	568
	120560085	OAXACOLCO	11
	TECOANAPA		
58	120560020	OCOTITLAN	1 304
	TECPAN DE GALEANA		
59	120570010	BAJOS DEL BALZAMAR	490
	120570342	ANICETO	11
	120570379	ROBLE, EL	129
	120570412	PLANES, LOS	21
	120570612	RANCHITO ESCONDIDO	8
	TECPAN DE GALEANA		
60	120570031	CORDON GRANDE, EL	188
	120570129	MANTECA, LA	21
	120570405	CAÑADA, LA	14
	120570406	CEIBITA, LA	9
	120570414	PUERTO DEL LIMON	9
	120570423	CASAS QUEMADAS	15
	120570430	PLATO, EL	6
	TECPAN DE GALEANA		
61	120570115	SANTA LUCIA	392
	120570154	CHURO, EL (CHURRO)	18
	120570156	HUMEDAD	17
	120570371	PIÑAS, LAS	29
	TELOLOAPAN		
62	120580107	TOTOLTEPEC	658
	120580025	CANTORPA DE LA CEIBA	53
	120580037	CRUZ DE PIEDRA	33
	120580203	PEÑA COLORADA	7
	120580247	SAN ANTONIO	4
	120580273	ANTONIO ESTRADA	21
	120580278	PLATANAR, EL (EL ZAPOTE BLANCO)	23
	TEPECOACUILCO DE TRUJANO		
63	120590016	SANTA CRUZ	702
	120590010	RINCON, EL (RINCON CHIQUITO)	368
	TLACOAPA		
64	120630013	TENAMAZAPA	441
	120630026	BUENA VISTA	345
	120630034	SAN MIGUEL TENAMAZAPA (SAN MIGUELITO)	479
	120630041	VISTA HERMOSA	343
	TLACOAPA		
65	120630015	TOTOMIXTLAHUACA	1 004
	120630037	AGUA ZARCA	108
	TLALCHAPA		
66	120640012	OTLATEPEC (AGUA DEL PADRE)	965
	TLAPA DE COMONFORT		
67	120660030	XALATZALA	1 989
	UNION DE ISIDORO MONTES DE OCA, LA		
68	120680074	RINCON DE CUCHARATEPEC	924
	XALPATLAHUAC		
69	120690011	TLAXCO	588
	ATLAMAJALCINGO DEL MONTE		
	120090009	SAN ISIDRO LABRADOR	457
	ZIRANDARO		
70	120730011	ARATICHANGUIO	1 609
	ZIRANDARO		
71	120730055	CUPUAN	292
	120730046	CORONGOROS	63
	120730075	HUICUMO	31
	120730091	MALINCHE, LA	61
	120730110	PAREJA, LA	20
	120730115	PASO DE LA CAÑA	2
	120730116	PASO DE LAS VACAS	14
	120730164	TERRERO, EL	130
	120730703	CALABAZO, EL	4
	120730707	PASO DE LA PAROTA	7
	ZIRANDARO		
72	120730074	GUAYAMEO	2 108
	120730522	PAROTA, LA	11
	ZIRANDARO		
73	120730302	SAN RAFAEL	397
	120730092	MANGUITO, EL	14
	120730661	PASO DE SAN RAFAEL, EL (EL PASO)	32
	ZITLALA		
74	120740015	TLALTEMPANAPA	1 062
	120740002	AHUACUAHUTLA	45
	120740039	TIZAYUCAN	69
	EDUARDO NERI		
75	120750003	AMATITLAN	980
	120750019	TENANTLA	416
	EDUARDO NERI		
76	120750007	CARRIZALILLO	803
	120750102	TRANCA, LA (LA UVA)	1
	ACATEPEC		
77	120760010	BARRANCA POBRE	1 042
	120760074	VILLA DE LAS FLORES	225
HIDALGO			
	TEPEHUACAN DE GUERRERO		
1	130620003	ACOYOTLA	1 637
	XOCHIATIPAN		
2	130780018	PACHIQUITLA	1 212
	130780020	POCANTLA	560
JALISCO			
	AHUALULCO DE MERCADO		
1	140030004	CARMEN, EL	1 487
	140030057	GRANJA BAVIACORA	3
	140030058	GRANJA TECORIPA	4
	AMECA		
2	140060057	TEXCALAME	772
	140060076	TEXCALAMITO, EL	114
	140060092	CASA BLANCA	4
	140060166	RANCHO JOSE RAMOS GONZALEZ	1
	AUTLAN DE NAVARRO		
3	140150005	AHUACAPAN	979
	140150031	ESPINAL, EL	3
	140150184	CASA BLANCA	2
	AUTLAN DE NAVARRO		
4	140150027	CHANTE, EL	2 004
	140150019	CIDRITA, LA	104
	AUTLAN DE NAVARRO		
5	140150046	LAGUNILLAS, LAS	796
	140150011	BELLAVISTA	251
	140150036	HERRADURA, LA	1
	AYUTLA		
6	140170103	SANTA ROSALIA	382
	140170030	ESPINOS, LOS	3
	140170199	TESCALAMA	4
	AYUTLA		
7	140170111	TEPANTLA	561
	140170088	SAN FRANCISCO DEL RINCON	65
	140170135	MESA DE LOS NUÑO, LA	38

Cuadro A2. Indicadores sociodemográficos y servicios de los centros proveedores de servicios aislados y sus localidades atendidas, 2000 *(Continúa)*

Centro	Municipio Clave	Localidad	Población total
	TENAMAXTLAN		
	140900054	GUINEO, EL	4
	BARCA, LA		
8	140180008	CANALES, LOS	775
	140180018	GUAYABOS, LOS	658
	BOLAÑOS		
9	140190109	TUXPAN DE BOLAÑOS	672
	140190072	MESA DEL RETIRO	16
	140190101	TEPAMERA	32
	140190216	RANCHO DE LOS HOYITOS	4
	140190234	PEDREGOZA	2
	CABO CORRIENTES		
10	140200020	CHACALA	376
	140200117	MASCOTITA	98
	CABO CORRIENTES		
11	140200070	YELAPA	865
	CASIMIRO CASTILLO		
12	140210011	CHICO, EL	971
	140210021	FRANCISCO I. MADERO	299
	140210029	CHANAL, EL	8
	CUAUTITLAN DE GARCIA BARRAGAN		
13	140270012	AYOTITLAN	543
	140270032	CHANCOL	186
	140270051	LAGUNILLAS DE AYOTITLAN, LAS	295
	140270071	OCOTE ARCO	204
	140270092	QUIROMA	162
	140270165	TIERRAS NEGRAS	104
	140270167	LOMA COLORADA	31
	140270195	CHANCAIMAN LOMA GRANDE	9
	140270199	GUAYABA, LA	25
	140270220	GUASIMAS, LAS	66
	140270228	LOMA, LA	17
	140270232	MOLINO, EL	11
	140270235	PIEDRA PELUDA	10
	140270239	ROBLE, EL	3
	CUAUTITLAN DE GARCIA BARRAGAN		
14	140270030	CUZALAPA	776
	140270121	VIGIA, EL	87
	CUAUTITLAN DE GARCIA BARRAGAN		
15	140270031	CHACALA	962
	140270035	CHICO, EL	557
	CUAUTITLAN DE GARCIA BARRAGAN		
16	140270114	TEQUESQUITLAN	1 813
	CUQUIO		
17	140290019	CARRICILLO	317
	140290047	LOMA DE ENMEDIO	86
	140290053	MANZANILLAS, LAS	14
	140290084	SAN JUAN	2
	140290096	HOYATES, LOS	9
	140290155	RATONERA, LA	6
	CUQUIO		
18	140290029	CUATRO, EL	235
	140290036	ESTANCO, EL	61
	140290049	LLANO DE BARAJAS, EL	185
	140290060	MOJARRA, LA	141
	140290122	PALMA, LA	26
	140290197	GIGANTERA, LA	60
	CUQUIO		
19	140290043	JUCHITLAN	616
	140290077	RANCHITO, EL	45
	140290138	SAUCES DE PLASCENCIA, LOS	36
	140290188	CERRITO DE LOS GUTIERREZ, EL	72
	140290225	PLAZAS, LAS	13
	CUQUIO		
20	140290085	SAN JUAN DEL MONTE	667
	140290059	MIRADOR, EL	88
	140290135	LOMAS DEL MIRADOR	76
	140290176	ARROYO COLORADO	12
	140290191	CONEJERAS, LAS	30
	140290200	GRANJENO, EL	18
	140290242	SAN RAFAEL	35
	140290247	ZURDA, LA	13
	CHIMALTITAN		
21	140310024	COCUASCO	177
	140310021	CIENEGA, LA	63
	140310037	GUAYABO, EL	10
	140310052	PICUDAS DE ABAJO	7
	140310074	VENTILLA, LA	36
	140310116	GLORIA, LA	6
	140310220	UVA, LA	2
	CHIMALTITAN		
22	140310066	SAN JUAN DE LOS POTREROS	300
	140310058	PUEBLITO, EL	102
	CHIQUILISTLAN		
23	140320016	JALPA	587
	DEGOLLADO		
24	140330014	BUENOS AIRES	653
	140330007	ARCA, LA	176
	140330049	MEZQUITILLO, EL	252
	140330051	NACIMIENTO, EL	36
	140330072	REFUGIO DE VAZQUEZ, EL	112
	140330078	SALITRE VILLAREÑO, EL	23
	140330079	SAN ANTONIO	28
	140330095	TERRERO DE VILLAREÑO, EL	327
	ENCARNACION DE DIAZ		
25	140350261	SANTA MARIA DE ENMEDIO	1 127
	140350594	LOMA, LA	24
	140350673	MONTECILLO, EL	23
	ETZATLAN		
26	140360027	OCONAHUA	2 174
	140360036	SAN RAFAEL	157
	GUACHINANGO		
27	140380076	TABLILLO, EL	220
	140380202	CARBONERAS	4
	HUERTA, LA		
28	140430022	COFRADIA	314
	140430024	COMITANCITO	85
	IXTLAHUACAN DE LOS MEMBRILLOS		
29	140440004	CAÑADA, LA	384
	140440018	SAN ISIDRO	30
	140440019	SAN JOSE	20
	140440032	SAN FRANCISCO	3
	JALOSTOTITLAN		
30	140460066	SAN GASPAR DE LOS REYES	855
	140460006	APOZOLCO	67
	140460115	BARRIO DE REYES	85
	140460195	BARRIO BAJO	45
	140460308	VIUDAS, LAS	3
	JILOTLAN DE LOS DOLORES		
31	140490195	TAZUMBOS	1 239
	140490064	CORRALEJO	6
	140490228	TABACHIN	5
	JOCOTEPEC		
32	140500007	POTRERILLOS	1 293
	JUCHITLAN		
33	140520014	GUAJES, LOS	823
	140520003	AGUACATE DE ARRIBA	11
	140520031	RANCHITO DE ARRIBA	8
	140520050	AGUACATE, EL	3
	140520057	RANCHITOS, LOS	8
	LAGOS DE MORENO		
34	140530063	CRUCES, LAS	651
	140530064	CRUCITAS, LAS	162
	140530201	RANCHO NUEVO DOS	60
	140530222	LOMA DE SAN ANTONIO	13
	140530225	SAN ANTONIO DE LAS CRUCES	33
	140530732	GACHUPINES, LOS	6
	MAGDALENA		
35	140550008	SAN ANDRES	1 598
	SANTA MARIA DEL ORO		
36	140560001	SANTA MARIA DEL ORO	667
	140560002	ARREGUINES, LOS	60
	140560050	TEJAMANIL, EL	20
	140560139	JARANA, LA	33

Cuadro A2. Indicadores sociodemográficos y servicios de los centros proveedores de servicios aislados y sus localidades atendidas, 2000 *(Continúa)*

Centro	Municipio Clave	Localidad	Población total
	MASCOTA		
37	140580117	NAVIDAD	286
	MASCOTA		
38	140580146	RINCON DE MIRANDILLA	360
	MEZQUITIC		
39	140610139	NOSTIC	297
	140610091	JIMULCO	89
	140610186	ROBLES, LOS	50
	140610238	TORILES	13
	140610259	BAÑUELOS, LOS	4
	140610294	ZAPOTE, EL	9
	140610503	SAN JOSE DE LOS MADERA	5
	MIXTLAN		
40	140620012	LAJA, LA	906
	140620021	PERICOS, LOS	56
	140620077	PIEDRA GORDA	5
	140620089	ZAPOTE, EL	1
	OJUELOS DE JALISCO		
41	140640019	CHINAMPAS	1 810
	140640114	CARDONCITAS, LAS	48
	140640149	CANDELAS	9
	OJUELOS DE JALISCO		
42	140640021	ENCINILLAS	428
	140640096	OMBLIGO, EL	33
	140640117	HUARACHE, EL	10
	140640120	PURISIMA, LA	9
	140640171	LOMA, LA	14
	140640172	RANCHO DEL ROQUE, EL	2
	PIHUAMO		
43	140650052	NARANJO, EL	263
	PONCITLAN		
44	140660027	SAN JUAN TECOMATLAN	1 741
	140660004	TLACHICHILCO DEL CARMEN	429
	140660062	CERRITO, EL	2
	CHAPALA		
	140300031	SAN ISIDRO	4
	140300039	GALAPAGOS	4
	140300074	RANCHO DEL CERRITO	1
	140300080	RANCHO LOS COLORINES	2
	VILLA PURIFICACION		
45	140680005	ALCIHUATL, EL	259
	140680082	OTATES, LOS	34
	VILLA PURIFICACION		
46	140680084	PABELO	562
	VILLA PURIFICACION		
47	140680119	SAN MIGUEL	623
	QUITUPAN		
48	140690098	MONTOSO, EL	149
	140690044	CHACONES	12
	140690061	GUADALUPE DEL MONTOSO	18
	140690064	GUAYABITO, EL	8
	140690166	TEJONES, LOS	13
	SAN CRISTOBAL DE LA BARRANCA		
49	140710042	LOBERA, LA	351
	140710117	CAQUISTE, EL	3
	140710121	PERICOS, LOS	6
	140710150	TEPETATES, LOS	9
	140710167	HUNDIDITOS, LOS	28
	140710179	LOMA, LA	13
	SAN JUAN DE LOS LAGOS		
50	140730133	SAUZ DE IBARRA, EL	258
	140730302	ROMERILLOS, LOS	53
	SAN MARTIN DE BOLAÑOS		
51	140760001	SAN MARTIN DE BOLAÑOS	2 172
	140760186	COPALES, LOS	3
	140760188	LINDA VISTA	90
	140760190	POPOTE, EL	49
	140760191	GARITA, LA	11
	140760255	PLAN DEL PLATANAR	11
	140760256	PLANTA DE BENEFICIO EL PILON	94
	140760262	PRESA, LA	6
	SAN MIGUEL EL ALTO		
52	140780117	MIRANDILLAS	508
	140780058	COMPAS, EL	17
	140780087	JARRILLA, LA	31
	SAN SEBASTIAN DEL OESTE		
53	140800001	SAN SEBASTIAN DEL OESTE	560
	140800150	JALISCO	1
	140800187	OTRA BANDA, LA	56
	SAN SEBASTIAN DEL OESTE		
54	140800101	SAN FELIPE DE HIJAR	1 293
	140800015	CASA COLORADA	12
	140800191	ZOQUITE, EL	1
	TALPA DE ALLENDE		
55	140840066	CUESTA, LA	504
	140840050	COLONIAS, LAS	226
	140840206	SAN LUIS	8
	140840209	SAN NICOLAS	14
	140840230	TEPEHUAJE	7
	140840289	SAN PEDRO DE LA CUESTA	4
	140840403	SANTA ELENA DE LA CUESTA	11
	140840465	SOLEDAD DE LA CUESTA	9
	140840527	PARAJITO, EL	4
	140840538	RICONCITO, EL	6
	140840565	SAN ISIDRO	12
	TAPALPA		
56	140860019	JUANACATLAN	2 243
	140860075	AGUA ESCONDIDA	8
	140860118	RANCHO DE LEON SANCHEZ	2
	140860137	CAPULIN, EL	13
	140860179	RANCHO DE GUADALUPE MAGALLANES	5
	140860196	REPARO, EL	21
	140860197	RINCON CHIQUITO, EL	6
	140860207	VARILLITA, LA	16
	TECOLOTLAN		
57	140880025	QUILA	1 248
	TENAMAXTLAN		
58	140900014	JUANACATLAN	842
	TENAMAXTLAN		
59	140900017	MIRAPLANES	203
	140900011	ENCINOS, LOS	38
	TEOCALTICHE		
60	140910112	ROSARIO, EL	699
	140910345	SAN RAMON	3
	TEQUILA		
61	140940062	JALPILLA	179
	140940646	CORREDERO, EL	10
	140940697	PUERTO, EL	4
	140940732	BARAL, EL	4
	TEQUILA		
62	140940124	SALVADOR, EL	2 217
	140940677	MULITA, LA	11
	140940703	RODRIGUEZ, LOS	30
	TOMATLAN		
63	141000034	CRUZ DE LORETO, LA	1 736
	TOMATLAN		
64	141000053	GARGANTILLO	1 102
	TOMATLAN		
65	141000075	LLANO GRANDE	1 033
	141000242	PUERTA VIEJA	24
	UNION DE TULA		
66	141100021	IXTLAHUACAN DE SANTIAGO	366
	141100045	SANTA CATARINA	15
	141100066	RANCHO EL TRECE	4
	SAN GABRIEL		
67	141130053	SAN JOSE DEL RINCON	504
	VILLA CORONA		
68	141140003	BARRO, EL	446
	VILLA GUERRERO		
69	141150008	SAN LORENZO DE ATZQUELTAN	353
	141150108	TORIL, EL	4
	141150230	LIMON, EL	16
	CAÑADAS DE OBREGON		
70	141170065	TEMACAPULIN	402

Cuadro A2. Indicadores sociodemográficos y servicios de los centros proveedores de servicios aislados y sus localidades atendidas, 2000 *(Continúa)*

Centro	Municipio Clave	Localidad	Población total
		ZAPOTILTIC	
71	141210013	FERRERIA DE PROVIDENCIA	378
		TAMAZULA DE GORDIANO	
	140850052	FERRERIA DE PROVIDENCIA	125
		ZAPOTITLAN DE VADILLO	
72	141220037	SAN JOSE DEL CARMEN	835
	141220011	ESPINAL, EL	51
	141220016	HUACAL, EL	8
		ZAPOTLANEJO	
73	141240109	MATATLAN	1 559
	141240030	CAÑADA DE LAS FLORES	46
	141240043	CERRITO, EL	34
	141240059	CHARCOS, LOS	25
	141240102	LOMA DE LAS FLORES, LA	9
	141240105	MAESTRANZO, EL	130
	141240165	SAN DIMAS	18
	141240240	PEÑA, LA	17
	141240248	GUAYABO, EL	22
	141240266	SAN ISIDRO	55
MÉXICO			
		CHAPA DE MOTA	
1	150260021	SAN FRANCISCO DE LAS TABLAS	938
MICHOACÁN			
		APATZINGAN	
1	160060006	ALCALDE, EL	390
	160060047	GUAYABO, EL (CUAUHTEMOC CARDENAS)	423
	160060245	PITAHAYO, EL	8
	160060481	PAREJA, LA (EL BEJUCO)	5
		APATZINGAN	
2	160060052	HOLANDA	455
	160060243	PINO VIEJO, EL	4
		AQUILA	
3	160080044	COIRE	374
	160080016	BEJUCO DEL COIRE	51
	160080045	COIRE VIEJO	35
	160080175	VAINILLA DEL COIRE	15
	160080331	HUIZCALOYA, LA	27
	160080510	ZILAPA	16
	160080579	CAYACO, EL	22
		AQUILA	
4	160080160	SAN PEDRO NARANJESTIL	508
	160080086	HIGUERAS, LAS	7
	160080851	AGUA DIONDA	4
	160080873	TABACHINES	29
		ARIO	
5	160090082	PUENTES, LAS	499
	160090020	CARAMICUAS, LAS	242
	160090023	CARRIZALILLO DE URAPA, EL	62
	160090087	RINCON DE LA YERBABUENA (RINCON DEL BURRO)	127
		ARTEAGA	
6	160100070	ESPINOSA	562
	160100368	JUNTITAS, LAS	18
	160100421	TOLUCA	27
	160100694	VUELTA, LA	30
	160100819	RANCHO VIEJO	7
		ARTEAGA	
7	160100151	PAREJA, LA	420
	160100316	CAMPINCHERAN	15
	160100377	GUACAMAYAS (LORENCILLOS)	7
		BUENAVISTA	
8	160120058	RAZO DEL ORGANO (VEINTIUNO DE MAYO)	624
	160120122	CHARCOS, LOS	377
	160120179	CARACOL, EL	9
		APATZINGAN	
	160060463	HIGUERAS, LAS	11
		COALCOMAN DE VAZQUEZ PALLARES	
9	160150157	SAN JOSE DE LA MONTAÑA	125
	160150639	BARRANCA DE AGUILAR (BARRANCA DEL LIMONCITO)	6
	160150998	LAJA, LA	5
	160151071	TROJA, LA	9
	160151109	OCOTERA ALTA, LA	8
		COENEO	
10	160160028	RODEO, EL	314
	160160023	OJO DE AGÜITA	83
	160160030	SAN PEDRO TACARO	504
		HUETAMO	
11	160380119	SAN JERONIMO	851
	160380362	COMPUERTA, LA	48
	160380363	SANTA ROSA	56
		MADERO	
12	160490005	AHIJADERO, EL	114
	160490280	PUERTO EL MIGUEL	27
		TZITZIO	
	161010195	SILVERIO, EL	23
	161010537	OJO DE AGUA	33
	161010539	PUERTO DEL AIRE	9
	161010652	DURAZNO, EL	10
	161010717	BAÑADERO, EL	21
		MADERO	
13	160490037	CUMBRE, LA	287
	160490009	ASTILLERO, EL	12
	160490194	PERDIDO, EL	37
		MADERO	
14	160490096	SAN DIEGO CURUCUPATZEO	461
	160490021	CARNICERIAS	14
	160490084	PODER DE DIOS	13
	160490108	TEPEGUAJES (TEPEHUAJES)	45
	160490111	TRUCHAS	31
	160490142	BOCA DE LEONES	4
	160490148	CEIBA MOCHA	5
	160490161	NARANJOS DULCES	17
	160490162	REALITO, EL	5
	160490359	PAROTA, LA	9
	160490380	SALITRILLO, EL	6
	160490454	TRINCHERAS	15
		LAZARO CARDENAS	
15	160520171	REYNO, EL	243
	160520275	SAN RAFAEL	1
		TANCITARO	
16	160830046	PAREO	1 924
	160830003	AGUACATE DEL PONIENTE (EL PONIENTE)	342
	160830012	CANOAS, LAS	200
	160830040	OJOS DE AGUA, LOS	130
	160830073	LIMONCITO (EL LIMONCITO)	4
	160830119	CUESTA, LA	18
	160830129	ESPINO, EL	58
		TANCITARO	
17	160830059	URINGUITIRO	857
	160830051	REPARO, EL (LA PRESA EL REPARO)	151
		TEPALCATEPEC	
18	160890005	BOCANDA, LA	413
		TEPALCATEPEC	
19	160890023	HORCONES, LOS	266
	160890003	ANONILLOS, LOS	205
		TIQUICHEO DE NICOLAS ROMERO	
20	160920049	LLANO, EL (SAN MIGUEL CANARIO)	835
	160920139	LAMPACERA, LA	13
		TIQUICHEO DE NICOLAS ROMERO	
21	160920079	PURUNGUEO	726
	160920297	CIRIQUIO	6
	160920626	ZAPOTITO, EL	2
		TUMBISCATIO	
22	160960092	PLAYITAS, LAS	391
	160960186	PAREDONES, LOS	32
	160960332	CACHARROS, LOS	7
	160960333	PALO DULCE	10
	160960349	YERBABUENA, LA	24
		TURICATO	
23	160970065	CHIQUITO EL GRANDE (EL CHIQUITO)	543

Cuadro A2. Indicadores sociodemográficos y servicios de los centros proveedores de servicios aislados y sus localidades atendidas, 2000 *(Continúa)*

Centro	Municipio Clave	Localidad	Población total
	160970201	SAUZ, EL	9
	160970472	CHUPADERITO	8
	TURICATO		
24	160970078	SAN CRISTOBAL DE LOS GUAJES	228
	160970118	NUECES, LAS	191
	160970171	SALITRILLO	93
	160970348	PILAS, LAS	13
	160970367	ARROYO LA HUERTA (LA BARRANCA)	9
	160970368	TIJERA, LA	16
	160970460	CALABAZAS, LAS (LAS CALABACITAS)	32
	160970707	TIGRE, EL	6
	TURICATO		
25	160970175	SANTA CRUZ DE MORELOS (SANTA CRUZ)	708
	160970144	PIEDRAS, LAS (LAS PIEDRAS DE SANTA CRUZ)	50
	TURICATO		
26	160970194	ZARATE	521
	160970295	PALMA, LA (LAS PALMAS)	7
	160970602	AGUA DE ONDA	3
	TUZANTLA		
27	160990080	OLIVO, EL	865
	160990026	CEMENTERIOS, LOS	2
	160990056	GUASIMAS, LAS	7
	160990251	BARRANCA LA MINILLA (EL SALITRILLO)	53
	160990389	CIRIAN, EL	5
	TUZANTLA		
28	160990113	SOLEDAD GRANDE	403
NAYARIT			
	ACAPONETA		
1	180010004	AGUAJE, EL	585
	ACAPONETA		
2	180010058	MESA DE PEDRO Y PABLO	205
	ACAPONETA		
3	180010087	SAN DIEGO DE ALCALA	504
	ACAPONETA		
4	180010096	SANTA CRUZ	130
	ACAPONETA		
5	180010105	VALLE DE LA URRACA (EL CABILDO)	210
	180010312	CANAL, EL	11
	180010313	COCOS, LOS	13
	AHUACATLAN		
6	180020006	SANTA CRUZ DE CAMOTLAN (CAMOTLAN)	605
	AMATLAN DE CAÑAS		
7	180030018	CERRITOS	190
	180030052	POTRERILLOS	45
	180030106	RANCHO NUEVO MEXICO	42
	180030133	AMAJAQUI	1
	AHUACATLAN		
	180020036	TERRERO, EL	6
	AMATLAN DE CAÑAS		
8	180030057	SAN BLASITO	563
	180030104	CORRAL DE PIEDRA, EL	4
	AMATLAN DE CAÑAS		
9	180030063	TEPUZHUACAN	1 124
	180030002	AGRIOS, LOS	136
	180030050	PORTEZUELO, EL	43
	COMPOSTELA		
10	180040036	CANDIDO SALAZAR	259
	180040023	BELLA UNION	227
	180040167	SANTA MARIA DE JALTEMBA	63
	180040567	RANCHO LAS PALMAS	6
	COMPOSTELA		
11	180040039	CAPOMO, EL	1 108
	180040099	MAMEY GRANDE DE ARRIBA	113
	COMPOSTELA		
12	180040040	FELIPE CARRILLO PUERTO (CARRILLO PUERTO)	1 183
	COMPOSTELA		
13	180040064	CUMBRE DE HUICICILA, LA (LA CUMBRE)	875
	180040027	JALIZAL, EL (LAS BURRAS)	213
	180040336	VISTA AL MAR (BELLAVISTA)	23
	COMPOSTELA		
14	180040103	MAZATAN	959
	180040011	AGUA ZARCA	4
	COMPOSTELA		
15	180040124	PARANAL, EL (AROCHA)	581
	180040060	COASTECOMATILLO	313
	HUAJICORI		
16	180050038	MINERAL DE CUCHARAS (CUCHARAS)	288
	180050294	MOLINO, EL	31
	HUAJICORI		
17	180050099	SANTA MARIA DE PICACHOS (PICACHOS)	270
	180050134	TAISTE, EL	19
	180050231	TOMA DE AGUA, LA	7
	180050394	PICACHITOS	16
	180050407	ESTRELLA, LA (CERRO PELON)	6
	HUAJICORI		
18	180050108	QUIVIQUINTA	406
	180050003	AGUA CALIENTE	39
	180050039	CUESTA CHINA	2
	180050125	TEPEHUAJE, EL	81
	180050136	VADOS, LOS (PASO DEL TECOLOTE)	9
	180050261	POCITOS, LOS	15
	HUAJICORI		
19	180050116	SAN ANDRES MILPILLAS	533
	180050319	ASERRADERO, EL (LLANO REDONDO)	87
	180050375	RANCHO VIEJO	2
	IXTLAN DEL RIO		
20	180060007	CACALUTAN	388
	180060044	SAUCES, LOS (LOS SAUCES UNO)	83
	180060086	MIRADOR, EL	3
	IXTLAN DEL RIO		
21	180060026	MEZQUITES, LOS	346
	JALA		
22	180070011	COAPAN	396
	JALA		
23	180070035	ROSA BLANCA	2 293
	180070004	AGUAJES, LOS	1 033
	180070067	PUEBLO NUEVO	112
	180070078	COLONIA LINDAVISTA (LINDAVISTA)	224
	180070079	COLONIA LOS RAMIREZ	63
	180070081	JARALITO, EL	1
	180070083	NOGAL DE LOS GARCIA, EL	17
	180070086	COLONIA SAN SEBASTIAN (LOS SANCHEZ)	33
	180070103	YERBABUENA, LA	2
	XALISCO		
24	180080006	COFRADIA DE CHOCOLON (EL TACOTE)	666
	180080009	ITALIANO, EL (PIEDRAS CARGADAS)	5
	180080048	ITALIANO, EL (EL CORRAL)	31
	180080050	ITALIANO, EL (PIEDRAS CARGADAS, EL SALVIAL)	18
	XALISCO		
25	180080007	CUARENTEÑO, EL	688
	DEL NAYAR		
26	180090001	JESUS MARIA	1 783
	180090038	CONCEPCION, LA	14
	180090352	MANGUITOS, LOS	38
	180090355	SEGUNDO PASO, EL (PASO CUATE)	31
	180090361	SALADITO, EL	103
	180090713	PIEDRA DE LA IGLESIA, LA	22
	180090753	RANCHO JUVENTINO	10
	180090754	CHALATE, EL	50
	180090872	ANTONIA SERRANO (PITASIO DANIEL)	20
	180091103	SANTOS CEFERINO	10
	180091172	PRIMER PASO (LEONARDO CEFERINO MACIAS)	39

Cuadro A2. Indicadores sociodemográficos y servicios de los centros proveedores de servicios aislados y sus localidades atendidas, 2000 *(Continúa)*

Centro	Municipio Clave	Localidad	Población total
	DEL NAYAR		
27	180090059	GAVILANES	405
	180090808	TESCALAME, EL	8
	DEL NAYAR		
28	180090073	HUAYNAMOTA	503
	180090058	LOMA DE LOS ENCINOS, LA	15
	DEL NAYAR		
29	180090086	MESA DEL NAYAR	950
	180090932	ASERRADERO	8
	180090963	SACAYMOTA	15
	DEL NAYAR		
30	180090134	SANTA BARBARA	169
	180090353	MOJONERA, LA	17
	180090809	TESORERO, EL	10
	180090826	PALMA, LA	4
	180091034	JOSE JIMENEZ	2
	180091121	TERRURIPA	6
	180091148	CERRO PELON	43
	180091186	TRIGALILLO, EL	12
	180091273	ZAPOPAN	5
	DEL NAYAR		
31	180090135	SANTA CRUZ DE GUAYBEL	447
	180090450	PEÑASCO BLANCO	1
	180090455	TEZCALAME	29
	DEL NAYAR		
32	180090137	SANTA TERESA	1 021
	180090188	SANTA ANITA	73
	180090688	MESA DE COCOROCHAS	62
	DEL NAYAR		
33	180090225	LINDA VISTA	498
	180091185	TAPANCOS, LOS	14
	DEL NAYAR		
34	180090467	JAZMIN DEL COQUITO (JAZMINCITO)	262
	180090130	SAN MIGUEL DEL ZAPOTE	129
	180090468	LADRILLERA, LA	25
	180090475	RANCHO DE MARIANO	14
	180091018	ENCINOS, LOS	12
	180091140	ARROYO DE LA CUEVA	14
	180091212	CARRICITO, EL	9
	180091263	RINCON, EL	6
	ROSAMORADA		
35	180100007	COFRADIA DE CUYUTLAN	1 310
	ROSAMORADA		
36	180100023	PESCADERO	865
	ROSAMORADA		
37	180100031	SAN JUAN BAUTISTA	1 120
	ROSAMORADA		
38	180100038	TEPONAHUAXTLA (HUAIXTA)	584
	ROSAMORADA		
39	180100041	ZOMATLAN DEL CAIMANERO (ZOMATLAN)	1 143
	RUIZ		
40	180110006	CORDON DEL JILGUERO (EL CERRO)	320
	180110025	REFUGIO, EL	177
	180110028	TAIXTE, EL	26
	RUIZ		
41	180110011	PRESIDIO DE LOS REYES	589
	180110027	SAN PEDRO IXCATAN	542
	180110033	LOMA DEL TORO, LA	35
	180110043	ARRAYANES, LOS	12
	180110048	LIMON, EL	6
	180110053	CAJONES, LOS	20
	180110077	TOPETE, LOS	5
	180110097	ENCINERA, LA	29
	ROSAMORADA		
	180100032	SAN JUAN CORAPAN	423
	SAN BLAS		
42	180120011	CORA, EL	373
	SAN BLAS		
43	180120014	CHACALILLA	541
	SAN PEDRO LAGUNILLAS		
44	180130002	AMADO NERVO (EL CONDE)	1 270
	SAN PEDRO LAGUNILLAS		
45	180130004	CUASTECOMATE	1 022
	SAN PEDRO LAGUNILLAS		
46	180130015	TEPETILTIC	276
	180130055	UNION, LA	4
	SAN PEDRO LAGUNILLAS		
47	180130016	TEQUILITA	636
	180130062	FERNANDO VILLANUEVA (LAS PAREDES)	5
	SANTA MARIA DEL ORO		
48	180140013	CERRO BLANCO	640
	SANTA MARIA DEL ORO		
49	180140016	COFRADIA DE ACUITAPILCO	573
	180140003	REAL DE ACUITAPILCO (ESTEBAN BACA CALDERON)	345
	SANTA MARIA DEL ORO		
50	180140018	COLONIA MODERNA (MODERNA)	1 339
	180140194	CANGREJERA, LA	5
	SANTA MARIA DEL ORO		
51	180140021	CUEVAS, LAS	341
	180140207	HUERTITAS, LAS	4
	SANTA MARIA DEL ORO		
52	180140042	SAN JOSE DE MOJARRAS (MOJARRAS)	1 463
	SANTA MARIA DEL ORO		
53	180140058	TEQUEPEXPAN	1 087
	180140087	HORCONES, LOS	41
	180140205	HIGUERA, LA	14
	180140208	IXCUINTLA, LA (EL JAZMIN)	7
	180140218	POTRERO EL MARRANO	10
	180140224	TATEPOZCO (EL TACUACHE)	4
	SANTIAGO IXCUINTLA		
54	180150025	PALMAR DE CUAUTLA (CUAUTLA)	1 410
	SANTIAGO IXCUINTLA		
55	180150062	SAN ANDRES	1 494
	180150012	CAÑADA GRANDE	141
	180150035	LABORES, LAS	441
	180150059	RANCHO NUEVO	717
	180150112	SINALOA	60
	SANTIAGO IXCUINTLA		
56	180150066	SANTA CRUZ (LAS HACIENDAS)	1 281
	180150108	QUINTA, LA (EL RANCHO DE LA HIGUERA)	29
	TECUALA		
57	180160023	LIMON, EL	1 059
	TECUALA		
58	180160039	PRESA, LA	1 439
	180160006	ARRAYAN, EL	1 045
	TECUALA		
59	180160046	SAN CAYETANO	853
	TEPIC		
60	180170116	COLORADO DE LA MORA	261
	DEL NAYAR		
	180090904	PAPALOTE, EL	8
	TEPIC		
61	180170120	ESPINO, EL	204
	TEPIC		
62	180170141	SANTIAGO DE POCHOTITAN	1 434
	180170180	CUEVITAS	27
	TEPIC		
63	180170149	SAN ANDRES	559
	TEPIC		
64	180170153	SAN LUIS DE LOZADA	1 119
	TEPIC		
65	180170162	SALVADOR ALLENDE	220
	YESCA, LA		
66	180190001	YESCA, LA	537
	180190112	MAGUEYERA, LA	6
	YESCA, LA		
67	180190015	AMATLAN DE JORA	388
	180190006	AGUACATE, EL	7

Cuadro A2. Indicadores sociodemográficos y servicios de los centros proveedores de servicios aislados y sus localidades atendidas, 2000 *(Continúa)*

Centro	Municipio Clave	Localidad	Población total
	180191207	LADRILLERA, LA	5
	YESCA, LA		
68	180190017	APOZOLCO	609
	180190065	CHOCOTIQUE	3
	180190084	HUAISTA	1
	180190108	LOBO, EL	26
	180190118	MALINATE	58
	YESCA, LA		
69	180190055	CORTAPICO	187
	180190519	JUNTAS, LAS (LA JUNTA)	16
	180190744	ARROYO DEL MUERTO	5
	YESCA, LA		
70	180190073	GUADALUPE OCOTAN	860
	180190210	CALIGUEY	21
	180190223	TIERRA BLANCA	38
	180191598	COLONIA NUEVA	51
	YESCA, LA		
71	180190085	HUAJIMIC	989
	180190154	PINABETE, EL	3
	180191378	GUALAMO, EL	3
	YESCA, LA		
72	180190167	PUENTE DE CAMOTLAN	2 402
	180190190	TORIL, EL	15
	YESCA, LA		
73	180190191	TRAPICHE, EL	186
	180190105	LIMON, EL	34
	180190796	ESTANCIA, LA	11
	BAHIA DE BANDERAS		
74	180200004	AGUAMILPA	723
	180200077	REGINO GARCIA	8
	180200216	CAIMANERO, EL	3
	BAHIA DE BANDERAS		
75	180200026	COLOMO, EL	1 081
	180200016	CAÑAVERAL	7
	BAHIA DE BANDERAS		
76	180200035	FORTUNA DE VALLEJO (LA GLORIA)	317
	BAHIA DE BANDERAS		
77	180200041	HIGUERA BLANCA	755
	180200118	LITIBU	9
	180200239	HORCONES, LOS	1
NUEVO LEÓN			
	GENERAL TERAN		
1	190220012	ANACUITAS, LAS	402
	190220124	LOMA, LA	14
	190220432	VERDAD, LA	3
	ITURBIDE		
2	190300027	MADROÑO, EL	118
	190300095	ALTAMIRA	5
	LINARES		
3	190330304	RANCHO VIEJO Y LA PALMA	193
OAXACA			
	ABEJONES		
1	200010001	ABEJONES	1 421
	200010002	COLONIA LINDAVISTA (TIERRA BLANCA)	119
	ACATLAN DE PEREZ FIGUEROA		
2	200020006	BARBASCO	847
	ASUNCION IXTALTEPEC		
3	200050007	LAZARO CARDENAS	1 361
	ASUNCION IXTALTEPEC		
4	200050015	SANTIAGO IXTALTEPEC	1 186
	COICOYAN DE LAS FLORES		
5	200160006	TIERRA COLORADA	542
	200160021	SAN ANTONIO (BARRIO SAN ANTONIO)	113
	COMPAÑIA, LA		
6	200170001	COMPAÑIA, LA	781
	200170012	ALREDEDORES DE LA COMPAÑIA	16
	GUEVEA DE HUMBOLDT		
7	200360001	GUEVEA DE HUMBOLDT	1 377
	200360005	SANTA CRUZ OJO DE AGUA	372
	200360021	XICAPESTLE	120
	200360029	PICACHO	12
	200360040	LAGUNAS	51
	200360041	PORTILLO	268
	200360049	NIZAVIA	7
	GUEVEA DE HUMBOLDT		
8	200360002	GUADALUPE (GUADALUPE GUEVEA)	860
	SANTIAGO LACHIGUIRI		
	204700011	ARROYO MAGUEY	91
	MESONES HIDALGO		
9	200370008	SAN JOSE DE LAS FLORES	638
	200370018	PLAN DE ZARAGOZA	199
	200370030	PALMILLA, LA	3
	200370038	ALTO DE MANGO	6
	200370041	PIE DE LA CUESTA	22
	JUCHITAN DE ZARAGOZA		
10	200430004	SANTA MARIA DEL MAR	945
	MATIAS ROMERO		
11	200570002	ANGELES, LOS	1 195
	MATIAS ROMERO		
12	200570028	UBERO (ESTACION UBERO)	259
	200570122	REFUGIO, EL	6
	200570125	DAVID COLMENERO	9
	200570160	PLAN DE SAN LUIS	849
	MAZATLAN VILLA DE FLORES		
13	200580002	AGUACATITLA	983
	200580014	SAN SIMON COYOLTEPEC	542
	200580035	ENCINAL, EL	173
	200580037	LOMA COSAHUICO	135
	200580065	LOMA PITAYA	20
	200580098	LLANO LARGO	140
	MIAHUATLAN DE PORFIRIO DIAZ		
14	200590017	SANTA CATARINA COATLAN	534
	200590042	ARENA, LA	62
	200590094	GIJONES, LOS	103
	200590096	SABINOS, LOS	93
	MONJAS		
15	200610002	SANTA MARIA VELATO	1 213
	MIAHUATLAN DE PORFIRIO DIAZ		
	200590025	BEJUCO, EL	126
	NEJAPA DE MADERO		
16	200640010	SAN JUAN LACHIXILA	421
	PE, LA		
17	200690001	PE, LA	1 586
	SAN AGUSTIN LOXICHA		
18	200850008	MAGDALENA LOXICHA	1 055
	200850045	CAMALOTE, EL	76
	200850047	CERRO CIEGO	132
	200850052	PASO LIMON	319
	200850055	RIO GRANDE	91
	200850056	RIO GUAYABAL	191
	200850061	TRES RIOS	84
	SAN AGUSTIN LOXICHA		
19	200850011	SAN FRANCISCO LOXICHA	1 187
	200850046	CAMALOTE, EL	536
	SAN AGUSTIN LOXICHA		
20	200850013	SANTA CRUZ LOXICHA	777
	200850007	LLANO MAMEY (LLANO MAGUEY)	373
	200850048	CHARCA, LA (RANCHO LA CHARCA)	9
	200850057	SAN MARTIN	40
	SAN AGUSTIN LOXICHA		
21	200850016	SIRENA, LA (LA SIRENA MIRAMAR)	571
	200850023	PIEDRA VIRGEN	480
	200850024	SANTA CRUZ (RIO SANTA CRUZ)	412
	SAN ANTONINO EL ALTO		
22	201040001	SAN ANTONINO EL ALTO	917
	201040009	MARIPOSA, LA	54
	201040012	MARTINEZ, LOS (MAIZALES TEMPRANEROS)	52
	201040018	RIO GALLINA	42
	201040022	LLANO DE SAN JUAN	40
	201040023	CARRIZAL, EL	8

Cuadro A2. Indicadores sociodemográficos y servicios de los centros proveedores de servicios aislados y sus localidades atendidas, 2000 *(Continúa)*

Centro	Municipio Clave	Localidad	Población total
	ZIMATLAN DE ALVAREZ		
	205700058	LOMA DEL HUESO	6
	205700062	MACHIN, EL	12
	205700073	RIO CULEBRA	8
	SAN ANTONINO MONTE VERDE		
23	201050006	SAN MIGUEL MONTEVERDE (LLANO GRANDE)	1 565
	SAN ANTONIO TEPETLAPA		
24	201110001	SAN ANTONIO TEPETLAPA	2 208
	201110006	PRIMERA SECCION	33
	SAN BARTOLOME LOXICHA		
25	201170001	SAN BARTOLOME LOXICHA	1 491
	201170015	EMILIANO PACHECO	12
	201170016	VISTA AL MAR	76
	201170017	LLANO DE SAPO	70
	SAN BERNARDO MIXTEPEC		
26	201230001	SAN BERNARDO MIXTEPEC	1 774
	201230004	BARRIO DEL CARMEN	94
	201230005	RANCHO TEJA	19
	201230009	AGUA DEL ENCINO	19
	201230010	LOMA GRANDE, LA	27
	SAN CARLOS YAUTEPEC		
27	201250029	SANTIAGO QUIAVICUZAS	769
	SAN ESTEBAN ATATLAHUCA		
28	201330004	MIER Y TERAN	330
	SANTA CATARINA YOSONOTU		
	203720003	SAN ISIDRO ZARAGOZA	61
	203720005	LAGUNILLA DE CARDENAS	103
	SAN FELIPE TEJALAPAM		
29	201350001	SAN FELIPE TEJALAPAM	2 122
	201350003	UNION, LA	218
	201350004	TIERRA COLORADA	125
	201350006	TECOLOTE, EL	135
	201350007	CUCHARAL, EL	254
	201350009	COPALITO, EL	141
	201350012	PAREDON, EL	220
	201350016	ZAUS, EL	308
	201350017	LLANO CENIZA	183
	201350019	ARROYO CENTRAL	89
	201350020	CASAHUATE, EL	21
	SAN FELIPE USILA		
30	201360016	SANTA CRUZ TEPETOTUTLA	644
	201360014	SAN ANTONIO DEL BARRIO	197
	SAN FELIPE USILA		
31	201360018	SANTIAGO TLATEPUSCO	552
	SAN FRANCISCO OZOLOTEPEC		
32	201480001	SAN FRANCISCO OZOLOTEPEC	910
	SAN JERONIMO SOSOLA		
33	201610010	SANTA MARIA TEJOTEPEC	110
	201610018	CIENEGA, LA	83
	201610021	MORAL, EL	16
	SAN JERONIMO TAVICHE		
34	201620001	SAN JERONIMO TAVICHE	1 468
	201620007	CAPITAN, EL	11
	201620008	BUENA VISTA	2
	201620010	PORTILLO MAGUEY	5
	201620011	POZO DE LA CANELA	26
	201620015	SHOMATE	2
	SAN JOSE INDEPENDENCIA		
35	201690001	SAN JOSE INDEPENDENCIA	882
	201690004	CERRO CHAPULTEPEC	376
	201690005	TEPEYAC, EL	354
	201690006	CERRO TORITO	237
	201690007	COLONIA SONORA	156
	201690008	CERRO DE VIDRIO	183
	201690009	COLONIA ROMA (AGUA AZUL)	191
	201690010	ISLA SAN JOSE	238
	SAN JOSE TENANGO		
36	201710008	CAÑADA DE MAMEY	340
	201710005	AGUA DE GOLONDRINA	490
	201710022	PIEDRA DEL SOL	79
	201710025	SAN JORGE BUENA VISTA	64
	201710030	PALO PLUMAJE	130
	201710035	CERRO DE CUEVA	40
	201710049	AGUA URRACA	12
	201710050	AGUA CALABAZA (AGUA TORTUGA)	120
	201710052	VISTA HERMOSA	63
	201710060	CERRO NEGRO	66
	201710124	CERRO PAPEL	42
	201710158	AGUA SAN JOSE	29
	201710165	CABEZA DE TIERRA	71
	201710168	PIEDRA DE ARENA	65
	HUAUTLA DE JIMENEZ		
	200410005	BARRANCA SECA	623
	200410080	SANTA CLARA	162
	SAN JOSE TENANGO		
37	201710019	UNION DE HIDALGO	532
	201710062	GENOVA NUEVO PROGRESO	208
	201710102	SAN JERONIMO (BARRIO SAN JERONIMO)	82
	SANTA MARIA CHILCHOTLA		
	204060087	RANCHO ALEGRE	211
	204060094	RANCHO CACAO	247
	204060097	RANCHO NUEVO	164
	SAN JUAN BAUTISTA ATATLAHUCA		
38	201750001	SAN JUAN BAUTISTA ATATLAHUCA	715
	201750002	PORVENIR, EL (SANTA CRUZ EL PORVENIR)	550
	201750007	BARRIO AYUNTAMIENTO	31
	201750008	BARRIO DEL CALVARIO	8
	SAN JUAN BAUTISTA TLACOATZINTEPEC		
39	201820001	SAN JUAN BAUTISTA TLACOATZINTEPEC	1 059
	201820007	CERRO DE TEPEYAC (CERRO ARDILLA)	10
	201820008	LOMA COYOL	8
	SAN JUAN BAUTISTA TUXTEPEC		
40	201840032	MACIN CHICO	1 227
	SAN JUAN COLORADO		
41	201880005	SANTA MARIA NUTIO	860
	201880006	TERRERO, EL	222
	SAN JUAN COTZOCON		
42	201900004	ARROYO PEÑA AMARILLA	685
	SAN JUAN COTZOCON		
43	201900011	JALTEPEC DE CANDOYOC (SAN JUAN)	1 901
	SAN JUAN MAZATLAN		
	202070010	SAN JOSE DE LAS FLORES	1 069
	SAN JUAN COTZOCON		
44	201900020	PORVENIR, EL	1 553
	201900081	RANCHO LUPITA	9
	201900085	TRES HERMANOS, LOS	7
	201900124	PUENTE, EL (RANCHO EL PUENTE)	4
	201900151	RANCHO LITESA	4
	SAN JUAN COTZOCON		
45	201900022	SANTA MARIA PUXMETACAN	1 270
	SAN JUAN COTZOCON		
46	201900023	SAN FELIPE ZIHUALTEPEC	2 108
	201900090	BASEM	1
	201900104	JORGE RAMIREZ	8
	201900135	PERLA, LA	7
	SANTIAGO YAVEO		
	204980178	VEGAS, LAS (LAS ADELITAS)	12
	204980239	AMESCUAS, LOS	3
	SAN JUAN GUICHICOVI		
47	201980008	CHOCOLATE	1 311
	SAN JUAN GUICHICOVI		
48	201980009	ENCINAL COLORADO	1 077
	201980043	PACHIÑE ENCINAL	210
	SAN JUAN GUICHICOVI		
49	201980023	ZACATAL, EL	1 207
	SANTO DOMINGO PETAPA		
	205130005	MACETA, LA	447
	SAN JUAN JUQUILA MIXES		
50	202000001	SAN JUAN JUQUILA MIXES	1 661
	202000007	RANCHO SAN JUAN	56
	202000008	PRIMERA SECCION (BARRIO DE SAN JUAN)	24

Cuadro A2. Indicadores sociodemográficos y servicios de los centros proveedores de servicios aislados y sus localidades atendidas, 2000 *(Continúa)*

Centro	Municipio Clave	Localidad	Población total
	202000009	CABEZA DE POLLO	6
	202000010	CAMPO DE AVIACION	15
	202000011	CAPILLA, LA	3
	202000012	RIOS, LOS	19
	SAN JUAN LACHIGALLA		
51	202030001	SAN JUAN LACHIGALLA	908
	SAN JUAN LALANA		
52	202050014	PASO DEL AGUILA	688
	202050073	AURORA, LA (RANCHO VIEJO)	42
	SAN JUAN MAZATLAN		
53	202070001	SAN JUAN MAZATLAN	1 724
	SAN JUAN MAZATLAN		
54	202070013	SANTIAGO TUTLA	1 240
	SAN JUAN OZOLOTEPEC		
55	202110001	SAN JUAN OZOLOTEPEC	744
	SAN JUAN QUIAHIJE		
56	202130001	SAN JUAN QUIAHIJE	2 095
	202130002	CIENEGUILLA	1 429
	202130012	ARROYO NARANJO	2
	202130033	ARROYO SIETE (TALLER LADRILLERO)	75
	202130034	ORILLAS DE SAN JUAN (TIKUTIACNA)	83
	SAN JUAN TAMAZOLA		
57	202170006	SAN JUAN YUTA	419
	202170009	GOLONDRINA, LA	5
	SAN JUAN TEPEUXILA		
58	202200003	SAN JUAN TEPONAXTLA	762
	SAN LUCAS CAMOTLAN		
59	202310001	SAN LUCAS CAMOTLAN	2 266
	202310004	PEDREGAL	8
	SAN MARCIAL OZOLOTEPEC		
60	202360001	SAN MARCIAL OZOLOTEPEC	675
	202360004	SANTA CATARINA	23
	202360005	LLANO DEL MAGUEY	28
	202360008	LLANO EL ZACATAL	8
	202360009	LLANO SAN ESTEBAN (SAN ESTEBAN EL VIEJO)	55
	202360010	LACHIBE	12
	202360013	SOBRE EL CAMINO A SAN MIGUEL	7
	202360014	MANZANAL, EL	26
	202360019	MOGOTE EL GUAJOLOTE	33
	202360032	RIO DE LODO	16
	202360033	CRUZ ENCINAL	61
	SANTA MARIA OZOLOTEPEC		
	204240005	SAN MIGUEL OZOLOTEPEC	51
	204240030	ABEJON, EL	22
	SAN MATEO DEL MAR		
61	202480004	COLONIA JUAREZ	1 793
	202480006	COSTA RICA	662
	SAN MATEO SINDIHUI		
62	202550001	SAN MATEO SINDIHUI	1 678
	202550003	SAN ISIDRO (AGUA DE LOBO)	188
	SAN MIGUEL ALOAPAM		
63	202600002	SAN ISIDRO ALOAPAM	778
	SAN MIGUEL COATLAN		
64	202630001	SAN MIGUEL COATLAN	1 237
	202630018	LLANO LA LUNA	43
	202630041	LLANO MACIZO	24
	202630045	LLANO MACHO	26
	202630046	LLANO DE OCOTE	78
	202630051	TRES CRUCES, LAS	32
	SAN MIGUEL DEL PUERTO		
65	202660001	SAN MIGUEL DEL PUERTO	721
	202660002	ARROYO PIEDRA	90
	202660014	GRANADILLO, EL	112
	202660016	LLANO JICARA	132
	202660028	SAN ANTONIO	6
	202660055	REJA, LA	34
	202660092	MANILA, EL	49
	202660116	PEDREGAL, EL	8
	SAN MIGUEL MIXTEPEC		
66	202710001	SAN MIGUEL MIXTEPEC	713
	202710010	RANCHO CERCANOS	110
	202710016	LOMA DE LA TORTOLITA	9
	202710017	PARAJE SAN ANTONINO VIEJO	21
	SANTA CRUZ MIXTEPEC		
	203780003	SAN MATEO MIXTEPEC	509
	VILLA SOLA DE VEGA		
67	202770073	RANCHO VIEJO	355
	202770152	ENCINO, EL (PORTILLO DEL ENCINO)	16
	202770158	PEÑAS, LAS	51
	202770192	REMOLINO, EL	92
	202770208	BARRANCA GRANDE	8
	SAN MIGUEL SOYALTEPEC		
68	202780068	PLAYA LECUONA (MIGUEL HIDALGO)	1 368
	SANTA MARIA CHILCHOTLA		
	204060069	PASO COCUYO	423
	204060091	HUNGARIA	109
	SAN MIGUEL TENANGO		
69	202820001	SAN MIGUEL TENANGO	622
	SAN PABLO CUATRO VENADOS		
70	202920001	SAN PABLO CUATRO VENADOS	240
	202920010	LLANO DE TORO	41
	202920011	LLANO MANTECA	95
	202920012	MAGUEYAL	24
	SAN PEDRO HUAMELULA		
71	203070007	GAVILAN, EL	126
	203070004	COCOS, LOS	14
	203070047	MAXIMINO CRUZ (RANCHO MAXIMINO CRUZ)	14
	SAN PEDRO OCOTEPEC		
72	203230001	SAN PEDRO OCOTEPEC	935
	203230004	ISRAEL	60
	203230007	CAMINO A SAN ISIDRO	15
	SAN PEDRO QUIATONI		
73	203250001	SAN PEDRO QUIATONI	2 142
	203250007	BUENA VISTA	96
	203250060	PORTILLO DE LA CRUZ	21
	203250064	GUAYABO, EL	6
	SAN PEDRO TAVICHE		
74	203280001	SAN PEDRO TAVICHE	965
	203280011	RANCHO GOMEZ	6
	203280012	PIEDRA GACHA (ARROYO DEL SAUCE)	33
	203280013	LOMA DEL OCOTE	8
	203280014	PORTILLO DEL GAVILAN	13
	SAN PEDRO TEUTILA		
75	203300007	PIEDRA ANCHA (LA RAYA)	376
	203300017	FARITO, EL	4
	203300025	SAN ISIDRO PIEDRA ANCHA	253
	VILLA DE TUTUTEPEC DE MELCHOR OCAMPO		
76	203340016	CHACAHUA	714
	SAN PEDRO YANERI		
77	203350002	SAN JUAN TEPANZACOALCO	503
	SAN SEBASTIAN COATLAN		
78	203440007	SAN JOSE CIENEGUILLA	668
	203440004	PIEDRA CAMPANA	100
	SANTA CATALINA QUIERI		
79	203610001	SANTA CATALINA QUIERI	977
	SANTA CATARINA QUIOQUITANI		
	200740001	SANTA CATARINA QUIOQUITANI	424
	SANTA CATARINA JUQUILA		
80	203640002	SAN JOSE VISTA HERMOSA (AGUACATAL GRANDE)	206
	203640006	CACAO, EL	60
	203640038	SALAR, EL	71
	SANTA CATARINA LACHATAO		
81	203650003	LATUVI (SANTA MARTHA LATUVI)	417
	203650005	AVENIDA CARA DE LEON LATUVI	34
	203650006	AVENIDA LLANO DE MARTHA LATUVI	21
	203650008	AVENIDA PUENTE DE OCOTAL LATUVI	25
	203650014	AVENIDA LA SEPULTURA LATUVI	27
	203650018	AVENIDA LOMA SECA LATUVI	36
	SANTA CRUZ ITUNDUJIA		
82	203770004	HIDALGO	441
	203770102	LLANO DE LAS FLORES	14
	203770130	HONDURA, LA	20

Cuadro A2. Indicadores sociodemográficos y servicios de los centros proveedores de servicios aislados y sus localidades atendidas, 2000 *(Continúa)*

Centro	Municipio Clave	Localidad	Población total
	203770135	ARENAL, EL	26
	203770140	MOGOTITOS, LOS	30
	SAN ANDRES	CABECERA NUEVA	
	200880015	AMATES, LOS (SANTOS REYES)	16
	SANTA CRUZ	ZENZONTEPEC	
83	203860001	SANTA CRUZ ZENZONTEPEC	400
	203860004	SAN ISIDRO CALABAZO	17
	203860010	LIMONCILLO, EL	644
	203860018	RANCHO VIEJO	720
	203860095	BARRIO DE LAS FLORES	177
	203860098	BARRIO SANTA CRUZ	189
	203860109	BARRIO SAN ANTONIO	80
	203860111	BARRIO SAN PEDRO	39
	203860112	BARRIO SAN ISIDRO	135
	SANTA CRUZ	ZENZONTEPEC	
84	203860005	CARRIZAL, EL	533
	203860076	MERINO, LOS	144
	203860077	MENDEZ, LOS	85
	SANTA LUCIA	MONTEVERDE	
85	203920006	SAN SEBASTIAN NOPALERA	449
	203920015	GUAYABO, EL (NOPALERA)	127
	203920018	JADERO NOPALERA	359
	203920019	NOPALERA EL CAMPAMENTO	355
	203920034	PEÑA DE JICARA	68
	SANTA MARIA	ALOTEPEC	
86	203940001	SANTA MARIA ALOTEPEC	875
	203940009	ARRIBA DEL CAMINO	26
	SANTA MARIA	ALOTEPEC	
87	203940002	SAN ISIDRO HUAYAPAM	1 212
	SANTIAGO	ATITLAN	
	204540005	CALAVERA (RANCHO CALAVERA)	32
	SANTA MARIA	CHILCHOTLA	
88	204060029	SAN MIGUEL NUEVO	203
	204060015	MONTE SINAHI	181
	204060052	LOMA BONITA	168
	204060070	CERRO PALMA	213
	204060086	MONTE CALVARIO	55
	204060088	DAMASCO (SAN MARTIN RIO PETLAPA)	50
	204060114	COLONIA GUADALUPE	59
	204060116	CUEVA BLANCA	79
	204060117	LLANO INSURGENTES	38
	204060121	PAZ, LA	157
	204060122	SAN GREGORIO	197
	SANTA MARIA	CHIMALAPA	
89	204070009	COFRADIA CHIMALAPA (LA COFRADIA)	329
	SANTA MARIA	CHIMALAPA	
90	204070018	CABECERA CHALCHIJAPA (CONGREGACION)	113
	SANTA MARIA	ECATEPEC	
91	204100007	SANTO DOMINGO CHONTECOMATLAN	368
	SANTA MARIA	QUIEGOLANI	
	204280004	SAN ANDRES TLAHUILOTEPEC	149
	SANTA MARIA	GUIENAGATI	
92	204120001	SANTA MARIA GUIENAGATI	1 200
	204120040	COLONIA ARROYO OBSCURO	37
	204120042	COLONIA CHEGUIGO	24
	SANTA MARIA	OZOLOTEPEC	
93	204240001	SANTA MARIA OZOLOTEPEC	731
	204240008	ALIANZA, LA	42
	204240012	GUARDIA, LA (RANCHO QUEMADO)	9
	204240014	COATECOS	9
	SANTA MARIA	OZOLOTEPEC	
94	204240007	SANTA CRUZ OZOLOTEPEC	1 036
	204240018	SAN CRISTOBAL	36
	204240062	CAMPANARIO, EL	8
	204240065	RIO SAN CRISTOBAL	25
	SANTIAGO	XANICA	
	204950002	SAN ANTONIO OZOLOTEPEC	427
	SANTA MARIA	PEÑOLES	
95	204260001	SANTA MARIA PEÑOLES	301
	204260023	CONTRERAS	199
	204260030	CERRO DE AGUILA	62
	204260033	PIE DEL CERRO PELON (CENTRO)	75
	SANTIAGO	TLAZOYALTEPEC	
	204940036	MOGOTE DE NIDO	21
	SANTA MARIA	QUIEGOLANI	
96	204280001	SANTA MARIA QUIEGOLANI	856
	SANTA MARIA	SOLA	
97	204290001	SANTA MARIA SOLA	566
	204290004	SANTA ROSA MATAGALLINAS	706
	204290005	TEXCOCO	205
	204290008	SABINO, EL	18
	204290010	COLON	101
	SANTA MARIA	TEPANTLALI	
98	204350001	SANTA MARIA TEPANTLALI	981
	204350011	RANCHO AZUL	15
	204350014	CAMINO AL ALBERGUE	9
	204350016	ERMITA, LA	36
	TAMAZULAPAM	DEL ESPIRITU SANTO	
	200310006	PEÑAS, LAS	418
	200310010	ARENERO, EL	49
	200310018	RANCHO HORMIGA	46
	SANTA MARIA	TEXCATITLAN	
99	204360001	SANTA MARIA TEXCATITLAN	1 143
	204360002	PALMAR, EL (EL RANCHO)	15
	204360003	CAPISANTU, EL (CAMPO SANTO)	20
	204360004	BARRIO LLANO ABAJO	8
	204360005	JOSE HERNANDEZ ZARATE	18
	SANTA MARIA	TONAMECA	
100	204390006	CERRO GORDO	492
	204390115	JUAN DIEGO	3
	204390129	PEÑASCO, EL	63
	SANTO DOMINGO	DE MORELOS	
	205090006	CUEVAS, LAS (SANTA MARIA LAS CUEVAS)	511
	SANTA MARIA	TOTOLAPILLA	
101	204400001	SANTA MARIA TOTOLAPILLA	1 016
	SANTA MARIA	ZOQUITLAN	
102	204490001	SANTA MARIA ZOQUITLAN	1 677
	204490024	CHIVIGUU, LA	27
	204490026	SHISHIGA, LA	14
	204490042	POCITOS, LOS	7
	SANTIAGO	AMOLTEPEC	
103	204500001	SANTIAGO AMOLTEPEC	843
	204500004	BARRANCA OBSCURA	335
	204500009	SOLEDAD, LA (HUICHICATA)	252
	204500014	PIEDRA LIZA	140
	204500020	COLONIA DE JESUS (LA CUCARACHA)	437
	204500057	RECIBIMIENTO	44
	SANTIAGO	AMOLTEPEC	
104	204500012	MAMEY, EL	365
	204500032	TIERRA COLORADA	119
	204500039	LUCERNA, LA	138
	204500042	COFRADIA, LA	151
	204500045	LLANO CONEJO (EL MACAHUITE)	54
	204500053	LIMONCILLO, EL	195
	204500055	SANTA MARIA NARANJO	48
	SANTIAGO	ATITLAN	
105	204540001	SANTIAGO ATITLAN	490
	204540003	SAN SEBASTIAN ATITLAN	225
	204540006	POTRERO	262
	204540011	MOLINO, EL	114
	204540013	RANCHO GUADALUPE	26
	204540014	RESBALOSO	74
	204540016	CAMINO A LA TELESECUNDARIA	40
	204540017	SANTA CECILIA	19
	SANTIAGO	CAMOTLAN	
106	204570001	SANTIAGO CAMOTLAN	783
	204570012	LOMA LINDA	33
	SAN ILDEFONSO	VILLA ALTA	
	201560006	SANTA CATARINA YETZELALAG	392
	SANTIAGO	CAMOTLAN	
107	204570008	SAN FRANCISCO YOVEGO	890
	SANTIAGO	IXCUINTEPEC	
108	204650001	SANTIAGO IXCUINTEPEC	948

Cuadro A2. Indicadores sociodemográficos y servicios de los centros proveedores de servicios aislados y sus localidades atendidas, 2000 *(Continúa)*

Centro	Municipio Clave	Localidad	Población total
	204650004	NUEVA REFORMA DEL CAMARON, LA	33
	204650006	SANTA CRUZ (COLONIA SANTA CRUZ)	131
	204650011	PANTEON VIEJO	28
	SANTIAGO IXTAYUTLA		
109	204660001	SANTIAGO IXTAYUTLA	1 611
	204660008	HUMEDAD, LA	1 139
	204660011	MOSCO, EL	616
	204660017	XINIYUBA	708
	204660022	CAÑA MUERTA	71
	204660030	NUYUCU	92
	204660036	CUCHARA, LA	259
	SANTIAGO IXTAYUTLA		
110	204660004	CARACOL, EL (EL CARASOL)	491
	204660026	OCOTE, EL	148
	SANTIAGO IXTAYUTLA		
111	204660007	HUAMUCHE, EL	767
	SANTIAGO IXTAYUTLA		
112	204660012	MURALLA, LA	611
	SAN AGUSTIN CHAYUCO		
	200820007	SOLEDAD, LA	391
	SANTIAGO IXTAYUTLA		
113	204660015	SAN LUCAS ATOYAQUILLO	195
	204660031	OLINTEPEC	28
	SANTIAGO JOCOTEPEC		
114	204680001	SANTIAGO JOCOTEPEC	614
	SANTIAGO JOCOTEPEC		
115	204680002	ALICIA, LA	492
	204680009	LINDA VISTA	127
	204680020	SAN VICENTE ARROYO JABALI	454
	204680033	OJO DE AGUA, EL	72
	204680036	DOLORES, LOS	4
	SANTIAGO JOCOTEPEC		
116	204680015	RIO CHIQUITO	1 738
	204680023	LUIS ECHEVERRIA	218
	204680028	NUMERO CUATRO, EL	59
	204680038	CLEMENTE JIMENEZ DEL VALLE	6
	SANTIAGO JOCOTEPEC		
117	204680016	SAN ANTONIO LAS PALMAS	1 478
	SANTIAGO JOCOTEPEC		
118	204680019	MONTE NEGRO	1 741
	204680041	PUENTE, EL	11
	SAN JUAN LALANA		
	202050011	MONTE NEGRO (MONTE NEGRO LALANA)	1 384
	202050051	ARROYO CABALLITO (VALLE VERDE)	96
	SANTIAGO LACHIGUIRI		
119	204700001	SANTIAGO LACHIGUIRI	813
	204700050	ZAPOTE	9
	204700081	PANTEON, EL	3
	SANTIAGO LACHIGUIRI		
120	204700003	SAN MIGUEL	672
	GUEVEA DE HUMBOLDT		
	200360017	PORVENIR, EL	138
	SANTIAGO LLANO GRANDE		
121	204740002	RANCHO NUEVO	564
	SANTIAGO MATATLAN		
122	204750004	RANCHO SAN FELIPE (SAN FELIPE GUILA)	603
	204750009	FLORES, LAS	131
	SANTIAGO MINAS		
123	204770001	SANTIAGO MINAS	429
	204770004	CORRAL DE PIEDRA	232
	204770005	TIERRA BLANCA	97
	204770014	AGUACATE, EL	16
	204770015	BARRIO NUEVO	35
	204770016	NANCHERA, LA	83
	204770017	PALO VERDE, EL	39
	SANTIAGO PINOTEPA NACIONAL		
124	204820018	LO DE MEJIA	287
	204820002	ALACRAN, EL	177
	SANTIAGO PINOTEPA NACIONAL		
125	204820023	NORIA Y MININDACA, LA	266
	204820015	JICARO, EL	29
	204820057	MATA SANCHEZ	7
	204820061	DOMINGUITO, EL	2
	204820089	HACHOTES, LOS	1
	204820125	RANCHO RAMIREZ	6
	SANTIAGO TETEPEC		
126	204890007	OCOTLAN DE JUAREZ	464
	SANTIAGO TILANTONGO		
127	204920006	GENERAL VICENTE GUERRERO	235
	204920004	FLORES TILANTONGO, LAS	231
	204920010	NARCISO MENDOZA	107
	SANTIAGO XANICA		
128	204950001	SANTIAGO XANICA	706
	204950030	SAN JERONIMO	53
	204950043	COLUMPIO, EL	6
	204950044	PORTILLO LIMON	4
	204950055	CONSUELO, EL	2
	204950066	NUBES, LAS	1
	204950068	RANCHO VIEJO	25
	SANTIAGO YAVEO		
129	204980001	SANTIAGO YAVEO	658
	204980031	SANTA CECILIA	202
	204980182	BARRIO SAN MIGUEL	94
	204980218	PAJARO HONDURA	17
	204980244	COLONIA CRUCERO	26
	204980247	AGUSTIN PACHECO	12
	204980273	CAMINO AL KINDER	2
	SANTIAGO YAVEO		
130	204980020	TRINIDAD, LA	654
	204980018	SANTA MARIA YAVEO	250
	204980101	ARROYO ARENA	3
	SANTIAGO YOSONDUA		
131	205000004	CAÑADA DE GALICIA	634
	SANTIAGO ZACATEPEC		
132	205020001	SANTIAGO ZACATEPEC	2 031
	205020003	SAN JUAN METALTEPEC	895
	205020024	BARRIO GUADALUPE	58
	205020025	BARRIO MARIA AUXILIADORA	162
	205020026	BARRIO SANTA CECILIA	94
	SANTIAGO ZACATEPEC		
133	205020002	CANDELARIA, LA	1 279
	205020023	SALINA CRUZ	78
	NUEVO ZOQUIAPAM		
134	205040001	NUEVO ZOQUIAPAM	1 419
	205040003	RUMBO AL PUEBLO VIEJO	15
	205040004	AMPLIACION NUEVO ZOQUIAPAM	10
	SANTO DOMINGO PETAPA		
135	205130003	SANTA CRUZ CHAHUITEPEC	275
	205130008	YERBA SANTA	194
	205130018	FLORES, LAS	26
	SANTO DOMINGO PETAPA		
136	205130006	SAN ISIDRO PLATANILLO	938
	205130029	RIO DEL SOL	352
	SANTO DOMINGO TEHUANTEPEC		
137	205150049	SAN JOSE EL PARAISO	942
	SANTO DOMINGO TEOJOMULCO		
138	205160001	SANTO DOMINGO TEOJOMULCO	2 082
	205160015	ARENA BLANCA, LA	62
	205160017	CUAJINICUIL	154
	205160027	ACAHUAL	97
	205160034	CIENEGA VERDE	17
	205160038	RIO SECO	2
	205160039	CRUZ CUACHE	5
	205160041	RIO TAMBOR	33
	SANTO DOMINGO TEPUXTEPEC		
139	205170001	SANTO DOMINGO TEPUXTEPEC	1 140
	205170009	LOMA LARGA	226
	205170011	PLAYA CERRO	171
	205170014	SANTO DOMINGO (BARRIO SANTO DOMINGO)	154
	205170015	LOMA ESPERANZA	21

Cuadro A2. Indicadores sociodemográficos y servicios de los centros proveedores de servicios aislados y sus localidades atendidas, 2000 *(Continúa)*

Centro	Municipio Clave	Localidad	Población total
	205170016	PROYECTO CERO QUINIENTOS CINCUENTA Y DOS	77
	205170018	TIERRA BLANCA LAS PEÑAS	77
	TATALTEPEC DE VALDES		
140	205430005	SANTA CRUZ TEPENIXTLAHUACA	2 271
	TEOCOCUILCO DE MARCOS PEREZ		
141	205440001	TEOCOCUILCO DE MARCOS PEREZ	1 591
	205440008	CRUZ CLAVO	8
	205440009	XNEEDI	27
	205440010	SABINOS, LOS	4
	TLACOLULA DE MATAMOROS		
142	205510004	SAN LUIS DEL RIO	467
	SAN JUAN BAUTISTA VALLE NACIONAL		
143	205590029	SAN FELIPE DE LEON	339
	205590068	SAN JOSE	9
	205590078	CAFETAL	83
	205590079	LOMA COLORADA	97
	205590082	ARROYO DE UVA	2
	205590090	PALMERAS, LAS	133
	205590091	BOCA DEL RIO	35
	205590092	SAN BARTOLO	15
	205590099	CARRIZAL	32
	YAXE		
144	205610001	YAXE	2 256
	YUTANDUCHI DE GUERRERO		
145	205640001	YUTANDUCHI DE GUERRERO	1 139
	205640007	COSABICO VERDE (LA CIENEGA)	120
	SAN PEDRO TEOZACOALCO		
	203290001	SAN PEDRO TEOZACOALCO	386
	203290013	CALVARIO, EL	75
	ZAPOTITLAN DEL RIO		
146	205660009	SAN MATEO YUCUTINDOO	655
	205660002	BAJA CALIFORNIA	301
	205660005	LIMON, EL	269
PUEBLA			
	ACATLAN		
1	210030006	HERMENEGILDO GALEANA	1 471
	210030009	MAGUEY, EL	161
	AHUACATLAN		
2	210060005	TLACOTEPEC (SAN MATEO)	2 186
	210060007	TONALAPA (SANTA BARBARA)	464
	AJALPAN		
3	210100002	SAN SEBASTIAN ALCOMUNGA	1 563
	210100046	CUABCAPULA	686
	210100053	MEXCALTOCHINTLA	545
	210100066	ZACATLAMANIC	576
	AJALPAN		
4	210100015	HUITZMALOC	1 599
	210100024	OCOTEMPA	398
	210100064	TLAZOLAPA	108
	ELOXOCHITLAN		
	210610004	CAMPO NUEVO UNO	117
	210610014	CHIAPA	821
	210610022	AMATITLA	136
	210610024	CAMPO NUEVO DOS	207
	AJALPAN		
5	210100016	TECPANTZACOALCO	2 193
	210100025	CUAXUXPA	1 291
	210100050	ESPERANZA	327
	ALBINO ZERTUCHE		
6	210110001	ACAXTLAHUACAN DE ALBINO ZERTUCHE	1 957
	210110003	AXTITLA	11
	210110005	SANTA CRUZ	8
	ATZITZINTLA		
7	210230008	SANTA CRUZ TEXMALAQUILLA	1 165
	210230012	SAN JUANERO	59
	210230013	CHAVEZ, LOS	44
	210230020	CHICHIPICA	44
	ATZITZINTLA		
8	210230010	GUADALUPE XOCHILOMA	554
	210230011	SAN JOSE EL DESPACHO (DESPACHO ASERRADERO)	252
	CHALCHICOMULA DE SESMA		
	210450006	SAN ISIDRO CANOAS ALTAS	689
	AXUTLA		
9	210240001	AXUTLA	758
	210240006	PASO HONDO	13
	210240009	MANGOS, LOS (CASA BLANCA)	3
	210240016	JOYA DEL TAMARINDO, LA	4
	210240017	TEZOQUIAPA	12
	AYOTOXCO DE GUERRERO		
10	210250003	BUENA VISTA	1 240
	210250004	BUENA VISTA	12
	210250013	MANIGUA, LA	91
	210250043	VEGUITA, LA (TEJERIA)	8
	210250059	CEIBAS, LAS	5
	210250060	CIBELES, LAS	9
	JONOTLA		
	210880003	PASO DEL JARDIN	416
	210880019	COLONIA TIBURCIO JUAREZ	45
	210880020	EJIDO RAYON	50
	210880026	CEDRO, EL	7
	ZOQUIAPAN		
	212160002	AMATLAN	285
	212160019	COYOLTITLAN	48
	AYOTOXCO DE GUERRERO		
11	210250016	SAN ANTONIO METZONAPA	523
	210250039	PLAN DE LA PALMA	28
	210250045	UNION, LA	270
	HUEYTAMALCO		
	210760148	JABALINCO	110
	210760149	SAN IGNACIO (SAN IGNACIO DEL PROGRESO)	322
	CALTEPEC		
12	210270006	SAN LUIS ATOLOTITLAN (ATOLOTITLAN)	1 031
	210270055	HUALTURCASA, LA	12
	COATEPEC		
13	210300001	COATEPEC	865
	210300002	JOBO, EL	19
	CAMOCUAUTLA		
	210280004	CRUZ, LA	18
	210280006	LITKOTNA	2
	210280008	PILA, LA	64
	AMIXTLAN		
	210140002	CACOCHON	75
	HERMENEGILDO GALEANA		
	210680025	CUCU, EL	1
	COHETZALA		
14	210320001	SANTA MARIA COHETZALA	629
	210320004	SANTA MONICA	856
	COYOMEAPAN		
15	210360009	SAN JUAN CUAUTLA	1 406
	210360004	ATEMPA	432
	CUAYUCA DE ANDRADE		
16	210420001	SAN PEDRO CUAYUCA	1 413
	210420014	JUNTA, LA	192
	210420042	SAN PEDRO CUAYUCA	17
	CUAYUCA DE ANDRADE		
17	210420009	SANTA CRUZ ORGANAL	239
	210420019	PARAISO, EL	31
	CUYOACO		
18	210440009	FRANCISCO I. MADERO	577
	TEPEYAHUALCO		
	211700009	MANCUERNAS (EL TRIUNFO)	419
	CHIAUTLA		
19	210470066	PILCAYA (SAN JUAN PILCAYA)	1 133
	CHICONCUAUTLA		
20	210490001	CHICONCUAUTLA	2 440
	210490011	TLALHUAPAN	1 052
	210490021	MIMITLA	82
	210490031	CHICONCUAUTLA	13

Cuadro A2. Indicadores sociodemográficos y servicios de los centros proveedores de servicios aislados y sus localidades atendidas, 2000 *(Continúa)*

Centro	Municipio Clave	Localidad	Población total
		CHICONCUAUTLA	
21	210490017	ZEMPOALA	1 321
	210490008	IXTACZOQUITLA	262
	210490009	MACUILACATLA	133
	210490018	BENITO JUAREZ	243
	210490019	AMOLA	32
		CHIGNAHUAPAN	
22	210530027	OCOJALA	485
	210530008	CAÑADA DE PIEDRAS	118
	210530030	PUEBLO NUEVO (PEÑUELAS)	553
		CHIGNAUTLA	
23	210540008	HUMEROS, LOS	341
		CHILA	
24	210550004	FRANCISCO IBARRA RAMOS	1 326
	210550012	VIRGEN, LA	76
		FRANCISCO Z. MENA	
25	210640012	HUITZILAC	1 205
	210640128	VEGAS DE TECOMATE	2
		FRANCISCO Z. MENA	
26	210640021	PAHUA, LA	1 087
	210640109	SANTA BARBARA	5
	210640110	RANCHO LA PAHUA	11
		HUATLATLAUCA	
27	210700012	TEPETZITZINTLA	1 841
	210700036	SAN NICOLAS TOLENTINO	19
		HUEHUETLAN EL CHICO	
28	210730002	AYOXUXTLA (AYOXUXTLA DE ZAPATA)	742
		HUEYTLALPAN	
29	210770001	HUEYTLALPAN	1 961
	210770007	CRUZ DE CHACA, LA	404
	210770026	COYUL	10
	210770031	CUYO, EL	24
	210770035	POMAXHCA	43
	210770037	CRISTO REY	49
	210770038	CUARTA SECCION (POTZILLI)	22
		IXCAMILPA DE GUERRERO	
30	210810014	TOLTECAMILA	870
	210810040	CASA BLANCA	11
		ALBINO ZERTUCHE	
	210110002	XOCHICONTLA	28
		IXTACAMAXTITLAN	
31	210830038	TENTZONCUAHUIGTIC	520
	210830012	CUAHUIGTIC	327
	210830055	XOPANAC	128
		IXTACAMAXTITLAN	
32	210830048	UNION EJIDO MEXCALTEPEC, LA	1 200
	210830020	MEXCALTEPEC	546
	210830032	TATENO	800
	210830058	GUADALUPE	564
		IZUCAR DE MATAMOROS	
33	210850032	SAN MARTIN LA FLOR (LA FLOR COLORADA)	216
		CHIAUTLA	
	210470015	CUAMECA (SANTA CRUZ)	17
		JALPAN	
34	210860023	VISTA HERMOSA	928
	210860026	JONOTE, EL	62
	210860044	OTATE, EL	40
	210860045	PASO REAL	8
	210860060	CAÑAS, LAS	97
	210860118	EJIDO MUNIXKAN	229
	210860120	LINDA VISTA	81
	210860124	SANTA MARTHA	65
		PANTEPEC	
	211110033	NUEVO CARRIZAL	773
	211110067	PIPINAL	10
	211110076	ARROYO DEL PAHUAL, EL	113
		JOPALA	
35	210890001	JOPALA	1 872
	210890032	BUGAMBILIAS (LA CRUZ)	523
	210890033	ZATAXCAHUATL	250
	210890035	PATANGO	41
		HERMENEGILDO GALEANA	
	210680010	CALTUCU	3
		JOPALA	
36	210890002	BUENOS AIRES	1 630
	210890029	GUAYABO, EL	37
	210890031	PEÑA BLANCA	56
		HERMENEGILDO GALEANA	
	210680033	CHINA, LA	109
		SAN FELIPE TEPATLAN	
	211230011	AFRICA VIEJA	26
		JUAN N. MENDEZ	
37	210920001	ATENAYUCA	1 876
	210920025	ATENAYUCA	28
	210920028	SECCION TERCERA	15
		LAFRAGUA	
38	210930003	CUAUHTEMOC	1 541
	210930023	SAN ISIDRO	132
		PAHUATLAN	
39	211090015	TLALCRUZ DE LIBRES	966
	211090009	CUAUNEUTLA DE LA PAZ	715
		PANTEPEC	
40	211110001	PANTEPEC	2 192
	211110021	NUEVO JARDIN	158
	211110027	TENEXCO	270
	211110088	GUADALUPE	71
	211110089	PANTEPEC	92
	211110091	BARRIO CHICO	13
	211110102	MIXUN	68
	211110103	SABANA, LA	58
		PANTEPEC	
41	211110004	AMELUCA	1 122
	211110037	LIBRES, LOS	18
	211110062	RANCHO EL AMIGO	18
	211110080	EJIDO CERRO DEL TABLON	192
	211110096	TRES PALMAS, LAS	21
		PIAXTLA	
42	211130011	SAN JOSE TETLA	568
	211130007	SANTA CRUZ	121
		QUIMIXTLAN	
43	211160001	QUIMIXTLAN	1 526
	211160005	ANALCO	268
	211160006	BARRIO DE SAN JUAN	231
	211160012	CUXAPA	274
	211160015	NEXQUEXCAN	216
	211160020	TEAPA	43
	211160026	TOTOTZIN	268
	211160055	QUIMIXTLAN VIEJO	50
	211160056	TZALZIN	60
	211160059	HUEHUETLA	78
		QUIMIXTLAN	
44	211160030	XACAXOMULCO	1 111
	211160019	RINCON DE LOS REYES	1 059
	211160038	CONHUITZILA	243
	211160057	MIRADOR GUADALUPANO, EL	166
	211160069	TLAHUITOMPA	320
		CHICHIQUILA	
	210500003	JESUS MARIA ACATLA	818
		SAN ANTONIO CAÑADA	
45	211200001	SAN ANTONIO CAÑADA	1 803
	211200008	COLONIA SAN SALVADOR	114
	211200009	SAN ANTONIO CAÑADA	110
	211200010	SAN ANTONIO CAÑADA PRIMERA SECCION	396
	211200011	TLACHICHILCO	103
		SAN GABRIEL CHILAC	
46	211240003	SAN JUAN ATZINGO	2 086
		SAN JERONIMO XAYACATLAN	
47	211270002	GABINO BARREDA	694
		SAN JUAN ATZOMPA	
48	211310001	SAN JUAN ATZOMPA	815
		HUATLATLAUCA	
	210700011	TEPANACITLA (GUADALUPE TEPANACITLA)	462

Cuadro A2. Indicadores sociodemográficos y servicios de los centros proveedores de servicios aislados y sus localidades atendidas, 2000 *(Continúa)*

Centro	Municipio Clave	Localidad	Población total
	SAN SEBASTIAN TLACOTEPEC		
49	211450007	MAZATZONGO DE GUERRERO	789
	211450035	CORNETA, LA	54
	211450048	PEÑA ALTA	132
	211450052	TEPOZAPA	62
	211450061	AGUA PRIETA	72
	TECAMACHALCO		
50	211540013	SAN ANTONIO LA PORTILLA	1 541
	211540015	SAN BALTAZAR	697
	211540028	SOLEDAD, LA	908
	211540079	BARRIO LAGUNILLAS (COLONIA GUZMAN)	35
	TOCHTEPEC		
	211890046	BENITO JUAREZ	9
	211890054	NOPALERA, LA	5
	TECOMATLAN		
51	211550006	OLOMATLAN	1 863
	TEHUACAN		
52	211560022	SANTA ANA TELOXTOC	1 132
	211560056	AGUA LEON	13
	211560058	RANCHO CUATILLO	9
	211560059	CUCHARILLA	43
	211560085	COCOPACHE, EL	3
	211560086	MEZQUITERA, LA	13
	211560088	ZAPOTE, EL	47
	211560089	TERRERO, EL	14
	211560090	MORAL, EL	37
	211560091	MAJADA LEZAMA	14
	211560092	TIERRA PRIETA	8
	211560093	TOZINGAYA	12
	211560130	TEMPESQUISTLES, LOS	23
	211560131	IGLESIA VIEJA (TETELES)	7
	211560133	AGUA EL DINUXO	8
	211560135	MAJADA IZOTE	22
	211560160	MURCIELAGO, EL	58
	211560162	TOTEÑO, EL (TIERRA BLANCA)	4
	211560164	PIEDRA MESA	5
	211560168	AGUA PALMITA	34
	211560204	LOMA EL SAPO	6
	TEHUITZINGO		
53	211570008	NORIA HIDALGO, LA	1 127
	211570005	SAN JOSE (LAS CALAVERAS)	152
	211570055	BARRANCA DEL TIGRE	3
	TEHUITZINGO		
54	211570017	SANTA CRUZ TEJALPA	754
	211570003	AZUCHITLAN	91
	TENAMPULCO		
55	211580017	SANTA LUCIA	366
	211580035	SAN RAFAEL	20
	211580044	PORVENIR, EL	48
	211580048	SABANA, LA	120
	TEPETZINTLA		
56	211670005	XOCHITLAXCO (SAN BALTAZAR)	1 286
	TEPEXI DE RODRIGUEZ		
57	211690010	HUEJONAPAN (SAN ANTONIO)	1 735
	TEPEYAHUALCO		
58	211700001	TEPEYAHUALCO	1 493
	211700011	NORIA, LA	15
	211700049	SAN ANTONIO	61
	TEPEYAHUALCO		
59	211700005	FUERTE DE LA UNION, EL	2 051
	LIBRES		
	210940041	VARELA	4
	ORIENTAL		
	211080096	SAN BERNARDINO	5
	TEPEYAHUALCO		
60	211700006	GUADALUPE SARABIA	1 366
	TETELA DE OCAMPO		
61	211720005	CAPULUAQUE	389
	211720014	SAN JOSE	483
	211720049	ALVARESCO	346
	TETELA DE OCAMPO		
62	211720019	TAXCO	646
	211720007	CUXATENO	251
	211720028	XOCHITITAN	318
	211720031	ZONTECOMAPAN	538
	211720033	JALACINGO	363
	211720087	GUADALUPE BUENA VISTA	109
	TLACUILOTEPEC		
63	211780001	TLACUILOTEPEC	1 424
	211780018	SANTA MARIA	565
	211780067	AGÜITA, LA	71
	PAHUATLAN		
	211090021	LINDAVISTA	183
	TLACUILOTEPEC		
64	211780007	ITZATLAN	861
	211780022	TEMAXCALAPA	366
	211780033	LOMA DE LA COLMENA, LA	137
	XICOTEPEC		
	211970024	TEPAPATLAXCO	194
	TLACUILOTEPEC		
65	211780012	PAPALOCTIPAN	1 700
	211780036	PERLA, LA	7
	211780068	DOS CAMINOS	32
	JALPAN		
	210860021	TECHALOTLA	486
	TLACHICHUCA		
66	211790021	SAN MIGUEL ZOAPAN	1 154
	TLAOLA		
67	211830018	TLALTEPANGO	1 791
	211830005	CAXAPOTLA	349
	211830031	AMACUGTLA	28
	TLAPACOYA		
68	211840009	TLAMAYA GRANDE	1 058
	211840003	CRUZ, LA	641
	211840013	BENITO JUAREZ (XICALANGO)	141
	211840020	SAN ANDRES BUENAVISTA	311
	211840021	BARRIO LOS VAZQUEZ	20
	SAN FELIPE TEPATLAN		
	211230017	CALAPANA	57
	TLATLAUQUITEPEC		
69	211860022	MAZATEPEC	1 657
	211860085	MESAS, LAS	107
	211860086	POZO, EL	192
	211860087	PORTEZUELO	114
	211860088	PALMA, LA (MAQUINAS)	135
	211860089	ZAPOTITAN	51
	211860090	NECTEPETL (EL CERRO)	13
	211860093	BUENA VISTA	18
	211860096	QUEZAPA	106
	AYOTOXCO DE GUERRERO		
	210250012	MALINTEPEC	40
	210250018	SANTA CECILIA	9
	210250058	XALTORRE	37
	CUETZALAN DEL PROGRESO		
	210430022	TEPANGO	241
	210430059	PESMAPAN	261
	210430061	SESECTAHUACAL	77
	210430062	TOTOCUAHUTA (TAMAYA)	94
	210430064	QUEZAPA	217
	210430158	TENANGO ZACATIPAN	192
	210430169	CERRO DE NECTEPEC	149
	210430170	ACHIAUTA	77
	210430208	CUATRO CAMINOS	202
	TLATLAUQUITEPEC		
70	211860025	OYAMELES	2 492
	211860066	SAN ANTONIO	143
	211860079	CUMBRE, LA	190
	211860092	VISTA HERMOSA	7
	211860094	CUAHUETZALAN	14
	CUYOACO		
	210440016	MORELOS	127
	TLAXCO		
71	211870001	TLAXCO	1 497
	211870010	NARANJOS, LOS	94
	211870012	CUCHARAL, EL	36
	211870014	PEÑA BLANCA	90
	211870034	ARROYO, EL	95

Cuadro A2. Indicadores sociodemográficos y servicios de los centros proveedores de servicios aislados y sus localidades atendidas, 2000 *(Continúa)*

Centro	Municipio Clave	Localidad	Población total
	TLACUILOTEPEC		
	211780027	TLILTEPEC	482
	TULCINGO		
72	211910005	SAN MIGUEL TLALTEPEXI	1 575
	211910023	ZONTECOMAPA (LA AGÜITA)	55
	VICENTE GUERRERO		
73	211950003	ALHUACA	1 684
	211950034	AHUATLAMANCA	34
	211950037	ALZOQUITZINTLE	16
	211950038	BARRANCA, LA (TEPANZOLA)	121
	211950041	HIJADERO	89
	211950044	PUENTE TABLA	61
	XICOTLAN		
74	211980002	COACALCO	615
	XOCHIAPULCO		
75	212000003	CUAUXIMALOYAN	327
	212000027	CUAUHTECOMACO	133
	212000033	IGNACIO ZARAGOZA	209
	TETELA DE OCAMPO		
	211720008	CHALAHUICO	144
	211720021	TECUICUILCO	207
	211720082	ATZALAN	29
	YAONAHUAC		
76	212040004	ATOTOCOYAN	489
	212040009	TETELTIPAN	234
	212040011	TEXUACO	113
	212040023	HUEYTEPEC	120
	TLATLAUQUITEPEC		
	211860009	CUACUALAXTLA	278
	211860031	TEHUAGCO	466
	211860070	TUNEL DOS	174
	211860098	TELPALCATIPAN	32
	ZACAPOAXTLA		
77	212070017	SAN JUAN TAHITIC	2 337
	212070024	XOCHITEPEC	1 455
	212070051	OCOTLAN	45
	ZAPOTITLAN		
78	212090007	REYES METZONTLA, LOS	1 142
	212090018	ZARAGOZA	358
	212090019	SAN JOSE DIXIÑADO	147
	212090021	AGUA MEZQUITE	80
	212090067	CHIQUERO, EL	8
	ZAPOTITLAN		
79	212090011	SAN PEDRO ATZUMBA	495
	212090006	SAN PEDRO NETITLAN	219
	212090016	MANANTIAL, EL	168
	212090017	EJIDO GUADALUPE	179
	CALTEPEC		
	210270062	PEDERNAL, EL	20
	ZAUTLA		
80	212120028	TLAMANCA	1 188
	212120005	CONTLA	651
QUERÉTARO			
	ARROYO SECO		
1	220030020	FLORIDA, LA	356
	220030002	ADJUNTAS, LAS	44
	220030013	CIENEGA, LA	90
	CADEREYTA DE MONTES		
2	220040059	MACONI	767
	220040035	DIVINO PASTOR, EL	86
	220040094	RANCHO VIEJO	102
	220040116	TIERRAS COLORADAS	47
	220040172	HUIZACHE, EL	136
	220040328	MOLINAS	18
	JALPAN DE SERRA		
3	220090060	VALLE VERDE	601
	SAN JOAQUIN		
4	220150063	SANTA MARIA ALAMOS	384
	220150065	SAN JOSE CARRIZAL	369
	220150066	ZARZA Y SOMERIAL	268
	220150080	MEZQUITE, EL	33
QUINTANA ROO			
	OTHON P. BLANCO		
1	230041077	SAN ISIDRO LA LAGUNA	700
	230040320	ENCANTO, EL	7
	LAZARO CARDENAS		
2	230070012	HOLBOX	1 237
SAN LUIS POTOSÍ			
	ARMADILLO DE LOS INFANTE		
1	240040027	MEZQUITALILLO	284
	240040010	CARDONA, LA	99
	240040028	MIRELES, LOS	3
	240040043	SALTO DEL AGUA, EL	43
	240040045	SAN CAYETANO	132
	CARDENAS		
2	240050008	HIGINIO OLIVO (LA LABOR)	1 376
	CEDRAL		
3	240070051	ZAMARRIPA	160
	240070052	CANDELARIA, LA	15
	CIUDAD VALLES		
4	240130076	ESTRIBERA, LA	488
	240130068	ENCUERADO, EL	2
	240130139	PERLA, LA	45
	240130683	CINCO HERMANOS, LOS	6
	240130687	FAROLITO, EL	5
	GUADALCAZAR		
5	240170005	AMOLES, LOS	492
	GUADALCAZAR		
6	240170040	POZAS DE SANTA ANA	847
	LAGUNILLAS		
7	240190014	CHARCOS, LOS	117
	SAN LUIS POTOSI		
8	240280243	MACARENOS	266
	240280253	MEZQUITAL	284
	240280287	TEPOZAN	140
	240280418	CALERA, LA (SAN CAYETANO)	23
	240280420	CONEJOS, LOS	66
	240280426	GRANJENAL, EL	9
	240280428	JESUS MARIA	34
	240280430	LOMITAS, LAS	86
	240280446	SANTO DOMINGO	113
	240280448	SAUCEDA, LA	139
	240280515	POTRERO LA LOBERA, EL	2
	240280601	COYOTES, LOS	9
	SAN LUIS POTOSI		
9	240280246	MANTEQUILLA, LA	804
	240280245	MANGUITAS, LAS	134
	240280295	YERBABUENA	252
	240280485	RETIRO, EL	3
	SANTA CATARINA		
10	240310038	TANLU	524
	240310055	MILPITAS, LAS	28
	240310062	RANAS	2
	240310112	CRUCERITO DE LOS LIMONES (SANTOS APOLINAR)	8
	SANTA MARIA DEL RIO		
11	240320043	CAÑADA DE YAÑEZ	1 073
	SANTO DOMINGO		
12	240330022	SAN ANTONIO DEL MEZQUITE	357
	TANLAJAS		
13	240410004	ARGENTINA, LA	745
	240410034	SANTA ROSA	641
	240410060	RANCHO LA ARGENTINA	8
	240410085	CINCUENTA Y UNO	4
	240410101	PUEBLO VIEJO	3
	240410161	RANCHO AGUALOJA	3
	240410170	MONEC (MARGARITO ALEJANDRO HERNANDEZ)	24
	TANLAJAS		
14	240410023	PANDO, EL	446
	240410074	CANELO, EL	6
	240410102	EJIDO EL TZAJIB	177
	240410109	SOLEDAD, LA	11

Cuadro A2. Indicadores sociodemográficos y servicios de los centros proveedores de servicios aislados y sus localidades atendidas, 2000 *(Continúa)*

Centro	Municipio Clave	Localidad	Población total
	240410139	ARISTEO AHUMADA	6
	240410144	JUAN CHAVEZ	5
	240410160	POTRANCAS, LAS	3
	240410163	SANTA ROSA (ANEXO)	9
	VENADO		
15	240450025	GUANAME	428
	VENADO		
16	240450037	POLOCOTE DE ARRIBA	566
	240450062	SOTOL, EL	117
	240450126	TREJOS, LOS	56
	VENADO		
17	240450048	REMEDIOS, LOS	350
	240450085	PUERTA, LA	54
	VILLA DE REYES		
18	240500042	RODRIGO	1 126
	240500185	JOYITA, LA	49
	240500187	NORIA DE SAN JOSE (MACHADO)	38
	VILLA DE REYES		
19	240500055	SOCAVON (EL CARMEN)	1 237
	240500046	RANCHO SAN CARLOS (EL TRINQUETE)	34
	240500077	SANTA CRUZ, LA (LA TURICATA)	18
	240500170	RANCHO EL PEREJIL	3
	240500171	RANCHO LAS EMES	18
	VILLA HIDALGO		
20	240510055	TAPONA, LA	706
	VILLA DE ARISTA		
21	240560012	DERRAMADEROS	1 235
	SAN LUIS POTOSI		
	240280483	RANCHO LAS FLORES	60
SINALOA			
	AHOME		
1	250010082	BACHOMOBAMPO NUMERO UNO	1 021
	AHOME		
2	250010148	GRULLAS MARGEN DERECHA, LAS	1 314
	250010675	ALHUATE, EL	448
	250010751	SAN JUAN	40
	250010993	EMBARCADERO DE DON NICHO	2
	AHOME		
3	250010166	JITZAMURI	1 375
	AHOME		
4	250010186	NIÑOS HEROES DE CHAPULTEPEC (ESTACION FCO.)	453
	250010176	MARTIRES DE SINALOA DOS	253
	250010214	REVOLUCION MEXICANA	716
	250011087	RANCHITO LA PIAZA	4
	FUERTE, EL		
	250101293	PALO VERDE	531
	250101320	SIN NOMBRE	1
	AHOME		
5	250010243	BOLSA DE TOZALIBAMPO UNO	558
	250010414	BOLSA DE TOZALIBAMPO DOS	853
	AHOME		
6	250010407	BACHOMOBAMPO NUMERO DOS	1 360
	AHOME		
7	250010448	LAZARO CARDENAS (MUELLECITO)	856
	250010834	PRESITAS, LAS	16
	ANGOSTURA		
8	250020044	ESTACION ACATITA	788
	250020002	ACATITA DE LOS CASTRO	37
	SALVADOR ALVARADO		
	250150059	SAN MARTIN	2
	250150076	GUSTAVO DIAZ ORDAZ	257
	BADIRAGUATO		
9	250030041	BATOPITO	546
	250030904	GUALAMATITA	7
	BADIRAGUATO		
10	250030073	CIENEGA DE LOS LARA	202
	BADIRAGUATO		
11	250030260	SAN JOSE DEL LLANO	710
	250030100	ENCINAL	5
	250030152	LO DE GABRIEL	110
	250030859	AGUA ZARCA	10
	BADIRAGUATO		
12	250030269	SANTIAGO DE LOS CABALLEROS (SANTIAGO)	187
	250030608	POTRERITO, EL	58
	250030721	GUANAJUATO	59
	250030909	HACIENDITA, LA	59
	250030960	PILAS, LAS	5
	250030974	REALITO, EL	22
	BADIRAGUATO		
13	250030278	SITIO DE ENMEDIO	429
	250030276	SITIO DE ABAJO	425
	250030856	SAN NICOLAS DEL SITIO (SITIO DE ARRIBA)	523
	250030901	ENCINAL, EL	7
	250031138	RANCHO DOS HERMANOS	5
	BADIRAGUATO		
14	250030282	SURUTATO	1 221
	BADIRAGUATO		
15	250030302	TRIGUITO, EL	246
	250031802	CUEVITAS, LAS	22
	BADIRAGUATO		
16	250030727	HUIXIOPA	571
	BADIRAGUATO		
17	250030811	SANTA RITA DE ABAJO	374
	250030197	PALMA, LA	11
	250030209	PINAL, EL	28
	250030518	SANTA RITA DE ARRIBA	70
	BADIRAGUATO		
18	250030821	TAMEAPA	540
	250030008	AGUAJE, EL	13
	250030102	EPAZOTE, EL	55
	250030557	TERRERO, EL	38
	250030886	AGUAJITO, EL	15
	CONCORDIA		
19	250040125	PETACA, LA	890
	250040053	CHIRIMOYOS	313
	250040059	GOLONDRINAS, LAS	3
	250040104	MORITAS, LAS	3
	250040136	PURGATORIO, EL	17
	250040140	RINCON, EL	10
	COSALA		
20	250050118	PUEBLO DE ALAYA	151
	COSALA		
21	250050135	SANTA CRUZ DE ALAYA	155
	COSALA		
22	250050336	ILAMA, LA	461
	250050064	HIGUERAL, EL	61
	250050347	LLANOS DE REFUGIO, LOS	73
	CULIACAN		
23	250060133	ARENITAS, LAS	1 856
	250061044	ROBALAR, EL	590
	CULIACAN		
24	250060151	BAILA	575
	250060152	BAILITA	21
	250062011	CASITAS, LAS	14
	CULIACAN		
25	250060163	BATEAS, LAS	310
	250062668	SIN NOMBRE	4
	CULIACAN		
26	250060358	FLECHAS, LAS	234
	250061149	GUAYABO, EL	44
	CULIACAN		
27	250060578	POZO, EL	1 002
	250061378	GUACHAPORE, EL	2
	250061443	MATARILE	6
	CULIACAN		
28	250060713	TEPUCHE, EL	721
	250060714	TEPUCHITO, EL	243
	250061433	LO DE ARBALLO	8
	250062593	SIN NOMBRE	1

Cuadro A2. Indicadores sociodemográficos y servicios de los centros proveedores de servicios aislados y sus localidades atendidas, 2000 *(Continúa)*

Centro	Municipio Clave	Localidad	Población total
	CULIACAN		
29	250061384	GUADALUPE VICTORIA (EL ATORON)	2 055
	CULIACAN		
30	250062146	JUNTAS DE SAN IGNACIO	146
	250062151	TRANQUITAS, LAS	30
	CULIACAN		
31	250062160	VALLE ESCONDIDO	559
	250060960	EJIDO COMANITO	330
	250062157	RANCHITO, EL (EL CHICURAL)	5
	250062158	RANCHO MELGEN	6
	250062159	RANCHO DOS HERMANOS	11
	250062701	SIN NOMBRE	5
	CHOIX		
32	250070002	AGUA CALIENTE DE BACA	389
	250070024	BACA	285
	250070302	EMBARCADERO, EL	92
	CHOIX		
33	250070003	AGUA CALIENTE GRANDE (DE GASTELUM)	1 318
	250070564	RANCHO DE BAYMENA	173
	CHOIX		
34	250070027	BAJOSORI	604
	250070881	HACIENDA, LA	4
	CHOIX		
35	250070086	GUADALUPE	402
	250070270	AGUA AMARILLA	19
	250070671	NACAPULE	21
	CHOIX		
36	250070161	PICACHOS, LOS	366
	CHOIX		
37	250070167	POTRERO DE CANCIO	393
	250070422	MESAS, LAS	6
	250070776	VAINILLA, LA	4
	CHOIX		
38	250070169	POZOS, LOS	214
	CHOIX		
39	250070200	SAN JAVIER	721
	250070199	SAN ISIDRO	15
	250070233	TECHOBAMPO DE LOS MONTES	101
	250070288	CAUQUES, LOS	14
	250071244	JOYA, LA	3
	CHOIX		
40	250070219	SAUZ DE BACA, EL	187
	CHOIX		
41	250070230	TASAJERAS	373
	250070816	QUELELE, EL	9
	CHOIX		
42	250070259	YECORATO	206
	250070390	COJINILLO, EL	21
	250070476	TESCALAMA, LA	16
	FUERTE, EL		
43	250100072	CHINOBAMPO	1 515
	250100071	CHICURAL, EL	50
	250100617	MOLIENDA, LA (EL CHICURAL DE ABAJO)	13
	FUERTE, EL		
44	250100081	ESTACAS, LAS	492
	250100003	AGIABAMPITO	2
	250100017	AURORA, LA	15
	250100115	LOMALINDA	95
	250100186	SANTA LUCIA	59
	250100406	BAJIO, EL	9
	250100458	FORTUNA, LA	9
	250100516	HACIENDA SANTA ISABEL (NAVOJOITA)	13
	250101235	CURVA, LA	228
	FUERTE, EL		
45	250100113	LO DE VEGA	331
	FUERTE, EL		
46	250100148	PALMA, LA	696
	250100661	RANCHO LA PALMA (RANCHO TUPINAMBA)	6
	250100670	RANCHO JOSE AVALOS	13
	FUERTE, EL		
47	250100202	TETAROBA	410
	250100025	BAMICORI	82
	250100167	REALITO , EL	463
	250100170	REPARITO, EL	112
	250101356	TETAROBITA	88
	FUERTE, EL		
48	250100207	TRES GARANTIAS	1 540
	GUASAVE		
49	250110131	FRANCISCO R. SERRANO	1 007
	250110814	15 DE OCTUBRE	177
	GUASAVE		
50	250110213	QUEMAZONES, LAS	1 115
	250111125	RANCHO CAMPO REAL	6
	GUASAVE		
51	250110228	SACRIFICIO, EL	855
	MAZATLAN		
52	250120313	SAN MARCOS	939
	250120135	BEBEDERO, EL	85
	250120230	JUANTILLOS	279
	250120360	OLVIDO, EL	51
	250120608	HACIENDA, LA	7
	MAZATLAN		
53	250120330	TECOMATE DE LA NORIA, EL	485
	MOCORITO		
54	250130083	CERRO AGUDO	1 100
	MOCORITO		
55	250130254	POTRERO DE LOS GASTELUM	311
	250130569	MILPAS DE LOS VALENZUELA, LAS	27
	MOCORITO		
56	250130293	SAN BENITO	420
	250130150	LAGUNA DE SAN BENITO, LA	6
	MOCORITO		
57	250130308	SANTA ROSALIA	209
	250130108	ENCINAL, EL	10
	MOCORITO		
58	250130346	VALLE DE LEYVA SOLANO, EL (EL VALLE)	977
	ROSARIO		
59	250140017	CHELE	581
	250140325	PIÑAS, LAS	10
	250140362	TANQUE, EL	8
	ROSARIO		
60	250140022	GUASIMA, LA	589
	250140360	TABACHINES, LOS (EL CAMICHIN)	2
	250140686	SITIO LA GUASIMA	1
	ROSARIO		
61	250140032	MALOYA	224
	250140061	TECOMATILLO	68
	250140322	RANCHO PIEDRA BOLA	3
	250140393	BUENAVISTA	207
	ROSARIO		
62	250140034	MATATAN	534
	250140199	COFRADIA, LA	17
	250140264	JUNTAS, LAS	7
	250140284	MALOYITA	39
	250140285	MANGOS, LOS	7
	250140690	VINATERIA, LA	3
	ROSARIO		
63	250140051	RASTRA, LA	612
	250140075	AZAFRAN, EL	44
	250140118	PLAN, EL	11
	250140127	CHIVERA, LA	11
	250140201	COLOMO, EL	104
	250140247	HORCONCITOS, LOS	5
	250140293	MIMBRE, LA	10
	250140477	RANCHO BETO JAU	8

Cuadro A2. Indicadores sociodemográficos y servicios de los centros proveedores de servicios aislados y sus localidades atendidas, 2000 *(Continúa)*

Centro	Municipio Clave	Localidad	Población total
	ROSARIO		
64	250140056	SANTA MARIA (SANTA MARIA DE GRACIA)	292
	ROSARIO		
65	250140060	TEBAIRA	179
	250140671	PARCELA, LA	22
	SALVADOR ALVARADO		
66	250150011	CIENEGA DE CASAL	360
	SAN IGNACIO		
67	250160011	AJOYA	659
	250160111	NARANJO, EL	2
	SAN IGNACIO		
68	250160099	LIMON DE LOS PERAZA, EL	287
	SAN IGNACIO		
69	250160149	SAN AGUSTIN	195
	SAN IGNACIO		
70	250160152	SAN JUAN	823
	250160154	SAN RAFAEL	6
	250160770	HIGUERAS, LAS	2
	SAN IGNACIO		
71	250160676	BARRAS DE PIAXTLA	451
	SINALOA		
72	250170036	BUCHINARI	219
	SINALOA		
73	250170047	SAN JOSE DE LAS DELICIAS	291
	SINALOA		
74	250170176	PALMAR DE LOS SEPULVEDA, EL	899
	SINALOA		
75	250170204	PORTUGUES DE NORZAGARAY	373
	250170431	SANTA QUITERIA	127
	SINALOA		
76	250170592	LLANO GRANDE	1 397
	250170690	CANTERA, LA	13
	SINALOA		
77	250170638	ALFREDO V. BONFIL (SIETE EJIDOS)	1 284
	SINALOA		
78	250171046	BACUBIRITO	1 120
SONORA			
	ALAMOS		
1	260030150	MEXIQUILLO	167
	260030038	BECERROS, LOS	27
	260030274	VADO CUATE	78
	ARIZPE		
2	260060007	BACANUCHI	277
	260060158	POLTRONA, LA	5
	260060159	CIENEGUITA, LA	3
	EMPALME		
3	260250006	ANTONIO ROSALES	763
	260250135	CHOYA UNO, LA	166
	260250176	URSULO GALVAN	54
	260250272	AVESTRUCES DEL NOROESTE	2
	GUAYMAS		
4	260290101	FRANCISCO MARQUEZ	574
	260291064	SANTA EDUWIGES	46
	GUAYMAS		
5	260290161	MISA, LA	480
	260290247	SAN ISIDRO	5
	260290378	TERMOPILAS, LAS	5
	HUATABAMPO		
6	260330062	MELCHOR OCAMPO	680
	260330111	NACAPUL, EL	136
	HUATABAMPO		
7	260330098	YAVARITOS	350
	260330285	FAUSTINO FELIX SERNA	62
	NAVOJOA		
8	260420022	CAMOA	188
	260420008	BARRIO CORRAL	72
	260420120	TABLON, EL	48
	260420361	BARRIO CANTUA	224
	260420371	PILAS, LAS	18
	TEPACHE		
9	260630001	TEPACHE	1 448
	260630138	TEPACHE DE ABAJO (TEPACHE VIEJO)	1
	URES		
10	260660066	RANCHO VIEJO	348
	260660028	CIMBREÑA, LA	7
	260660162	FRAILE, EL	9
	260660464	RANCHO LAS SILLAS	5
TABASCO			
	BALANCAN		
1	270010015	CAPULIN, EL	727
	BALANCAN		
2	270010033	HULERIA, LA	1 005
	BALANCAN		
3	270010055	PIPILA, EL	480
	270010167	DELICIAS, LAS	1
	270010256	MARIA DE JESUS	6
	270010552	MOLINO DE ARROZ	4
	BALANCAN		
4	270010056	PITA MISICAB, LA	837
	270010149	CATEC	17
	270010216	MONTE LIBANO	7
	270010352	TACISTAL, EL	6
	BALANCAN		
5	270010076	VICENTE GUERRERO	568
	270010327	ISLA CONJA	3
	EMILIANO ZAPATA		
	270070007	CONCEPCION	96
	BALANCAN		
6	270010101	PICHI, EL	792
	CARDENAS		
7	270020005	LIC. BENITO JUAREZ GARCIA (POBLADO C-21)	2 062
	CARDENAS		
8	270020094	GENERAL PLUTARCO ELIAS CALLES (POBLADO C-14)	2 078
	CENTLA		
9	270030005	BOCA DE CHILAPA 1 RA. SECCION	675
	270030020	CHILAPA MARGEN DERECHA 2 DA. SECCION	459
	CENTLA		
10	270030017	CHICHICASTLE 1 RA. SECCION	1 301
	CENTLA		
11	270030048	QUINTIN ARAUZ	1 526
	270030092	NUEVA ESPERANZA DE QUINTIN ARAUZ	496
	CENTRO		
12	270040020	ACACHAPAN Y COLMENA 2 DA. SECCION (LA ARENA)	851
	270040051	BARRANCAS Y GUANAL 2 DA. SECCION GONZALEZ	438
	270040278	ACACHAPAN Y COLMENA 2 DA. SECCION (LA LIMA)	27
	CENTRO		
13	270040025	ACACHAPAN Y COLMENA 5 TA. SECCION	312
	270040024	ACACHAPAN Y COLMENA 4 TA. SECCION	582
	270040063	BUENA VISTA 3 RA. SECCION (BOCA DE ESCOBA)	101
	270040083	AZTLAN 4 TA. SECCION (CORCHO Y CHILAPILLA)	514
	CENTRO		
14	270040044	AZTLAN 1 RA. SECCION	539
	270040269	AZTLAN 1 RA. SECCION (SECTOR LA PIEDAD)	54
	CENTRO		
15	270040117	VUELTA, LA (LA JAGUA)	577
	270040081	CHACTE	163
	270040084	CHIQUIGUAO 1 RA. SECCION	559

Cuadro A2. Indicadores sociodemográficos y servicios de los centros proveedores de servicios aislados y sus localidades atendidas, 2000 *(Continúa)*

Centro	Municipio Clave	Localidad	Población total
	HUIMANGUILLO		
16	270080038	HUAPACAL 1 RA. SECCION	799
	HUIMANGUILLO		
17	270080039	IGNACIO GUTIERREZ 3 RA. SECCION	322
	270080610	IGNACIO GUTIERREZ 5 TA. SECCION	318
	270080611	TRES BOCAS 3 RA. SECCION	259
	270080623	HUAPACAL 3 RA. SECCION	204
	HUIMANGUILLO		
18	270080097	TRES BOCAS 1 RA. SECCION	987
	HUIMANGUILLO		
19	270080138	CHIMALAPA 2 DA. SECCION	665
	270080137	CHIMALAPA 1 RA. SECCION	121
	JALAPA		
20	270090007	CALICANTO 2 DA. SECCION	685
	JALAPA		
21	270090011	CHIPILINAR 1 RA. SECCION	506
	270090012	CHIPILINAR 1 RA. SECCION GUAYACAN	203
	270090042	CHIPILINAR 2 DA. SECCION (CONTRERAS)	534
	270090074	CHIPILINAR 4 TA. SECCION	580
	270090077	CHIPILINAR 3 RA. SECCION	476
	JALAPA		
22	270090044	GUANAL 1 RA. SECCION	398
	270090022	GUANAL 2 DA. SECCION	329
	TACOTALPA		
	270150013	CEIBITA 2 DA. SECCION	225
	JONUTA		
23	270110004	BOCA DE SAN GERONIMO	530
	270110003	BARRIAL	441
	270110091	SAN GERONIMITO	165
	270110294	SECCION SAN GERONIMO	57
	JONUTA		
24	270110015	ESQUIPULAS	336
	270110071	BOLSON, EL	5
	270110244	BUENOS LIRIOS	26
	270110245	CINCO DE MAYO	8
	JONUTA		
25	270110018	JOSE MARIA PINO SUAREZ (SAN PEDRO)	828
	270110198	PROVIDENCIA, LA	7
	270110203	TRIUNFO, EL (LA PAILA)	4
	JONUTA		
26	270110019	MONTE GRANDE	1 518
	270110052	VENUSTIANO CARRANZA (PAJONAL)	220
	270110161	AGUACATAL	28
	JONUTA		
27	270110020	PAJAROS, LOS	528
	270110118	BUCHECOS, LOS	147
	270110119	GILES, LOS	130
	270110191	CARMEN, EL	31
	270110218	CHARRO, EL	10
	270110253	ESPERANZA, LA	25
	270110254	SANTA ROSA	25
	JONUTA		
28	270110030	TORNO LARGO 2 DA. SECCION	521
	270110086	QUINCE DE MAYO	352
	270110211	SAN JOSE	9
	270110296	TORNO LARGO 3 RA. SECCION	178
	MACUSPANA		
29	270120056	GUILLERMO PRIETO	288
	270120078	MIGUEL ALLENDE	207
	MACUSPANA		
30	270120096	PROFR. CAPARROSO 2 DA. SECCION	951
	270120095	PROFR. CAPARROSO 1 RA. SECCION	683
	MACUSPANA		
31	270120098	RAMON GRANDE	884
	270120013	BARRIAL	477
	270120115	VICENTE GUERRERO 1 RA. SECCION	187
	270120183	RAMONCITO	6
	TACOTALPA		
32	270150029	LOMAS ALEGRES 1 RA. SECCION	773
	270150110	LOMAS ALEGRES 4 TA. SECCION (EL HULAR)	215
	TENOSIQUE		
33	270170016	CORREGIDORA ORTIZ DE DOMINGUEZ	246
	TENOSIQUE		
34	270170033	GUAYACAN	373
	TENOSIQUE		
35	270170056	NUEVO MEXICO	478
	270170188	NUEVO MUNDO	4
	TENOSIQUE		
36	270170069	REDENCION DEL CAMPESINO	833
	TENOSIQUE		
37	270170092	SAN MARCOS	236
	270170081	SANTA ROSA	304
	TENOSIQUE		
38	270170100	REPASTO, EL	287
	270170050	MIGUEL HIDALGO	233
	TENOSIQUE		
39	270170107	EMILIANO ZAPATA 3 RA. SECCION	166
TAMAULIPAS			
	ALDAMA		
1	280020030	BUENAVISTA	328
	280020459	PARAISO, EL	3
	280020820	APOLONIO CASTILLO	8
	ALDAMA		
2	280020146	MORON	438
	280020449	FLORES, LAS	218
	280020517	OJITE, EL	145
	280020801	DOLLAR, EL	7
	ALDAMA		
3	280020168	PIEDRAS NEGRAS	278
	280020493	CUERO, EL	10
	280020551	CAMINO DE LA CRUZ, EL (TRANQUILO, EL)	9
	ALTAMIRA		
4	280030213	SANTA JUANA	406
	280030738	CAMILLA, LA	5
	BURGOS		
5	280050022	CANDIDO AGUILAR	467
	280050080	MORILLOS	5
	280050226	RANCHITO DE PALACIOS (OLIVOS, LOS)	6
	BURGOS		
6	280050092	PEDREGAL, EL	190
	280050026	CERRITOS, LOS	2
	280050120	SAN JOSE UNO	18
	280050191	PERDIDO, EL	1
	280050291	SAN JOSE DE LAS FLORES	3
	CRUILLAS		
7	280100004	BARRANCO, EL	279
	280100040	RANCHERIA	20
	JAUMAVE		
8	280170006	AVILA Y URBINA (MECA, LA)	451
	JAUMAVE		
9	280170027	INDEPENDENCIA, LA (MORITAS, LAS)	310
	JAUMAVE		
10	280170033	MAGDALENO AGUILAR (SANTIAGUILLO)	337
	JAUMAVE		
11	280170043	PADRON Y JUAREZ (PUENTE, LA)	394
	280170034	MASCORRO, EL	13
	MANTE, EL		
12	280210196	PLAN DE AYALA	1 591
	MATAMOROS		
13	280220377	SOLISEÑO	371
	280220611	LAUREL, EL (ABEL GARCIA)	3
	280221073	RIO HONDO (LUGO, LOS)	13
	280221762	SOLISEÑO SUR, EL (SANTA FE)	3
	280221765	DELFINO VALDEZ	7

Cuadro A2. Indicadores sociodemográficos y servicios de los centros proveedores de servicios aislados y sus localidades atendidas, 2000 *(Continúa)*

Centro	Municipio Clave	Localidad	Población total
	MIQUIHUANA		
14	280260015	SAN JOSE DEL LLANO	538
	RIO BRAVO		
15	280330236	CANDIDO AGUILAR	664
	RIO BRAVO		
16	280330256	EMILIO PORTES GIL	648
	280331242	EMILIO PORTES GIL (CATARINA ZAPATA)	3
	280331250	GUADALUPE VILLANUEVA	7
	RIO BRAVO		
17	280330276	MANUEL PARREÑO	386
	RIO BRAVO		
18	280330312	RAUL MUÑIZ	217
	280330246	CRISTOBAL COLON	348
	280331001	MIRASOLES	5
	SAN FERNANDO		
19	280350499	GENERAL FRANCISCO J. MUJICA (POZA, LA)	451
	280350869	LAGUNA BLANCA (CAMPO CINEGETICO)	1
	SOTO LA MARINA		
20	280370063	ENRAMADAS, LAS	322
	280370124	PARRA, LA	17
	SOTO LA MARINA		
21	280370128	PEÑA, LA	349
	SOTO LA MARINA		
22	280370132	PIEDRA, LA	469
	280370949	CINCO DE MAYO (JOSE MARIA SANCHEZ)	8
	280371051	LAJITAS	4
	SOTO LA MARINA		
23	280370181	SANTO DOMINGO DEL CHARCO LARGO	119
	280370846	STO. DOMINGO DEL CHARCO LARGO (ANSELMO REYES)	7
	VALLE HERMOSO		
24	280400054	ENSENADA	495
	280400074	JOSE DELGADO	214
	280400141	CARLOS LEAL	5
	280400159	ENSENADA	51
	280400160	AMPLIACION ENSENADA	12
	280400162	ENSENADA	15
	280400383	MOLINA ENRIQUEZ	2
VERACRUZ			
	ACAYUCAN		
1	300030009	COMEJEN	1 272
	300030020	MONTE GRANDE	565
	300030356	DOS ARROYOS	4
	300030450	MIGUEL GARCIA CRUZ (LOS MANGOS)	3
	300030495	CASTOR BARRADAS	1
	300030496	CERRO COLORADO	13
	ATZALAN		
2	300230082	SAN PEDRO ALTEPEPAN	310
	300230026	EQUIMITE, EL	448
	300230032	JARDIN, EL	124
	300230059	REFORMA, LA	144
	300230110	TLACOLULA	417
	300230153	LOMA DE LAS FLORES	249
	ATZALAN		
3	300230094	CUEVA SANTA	379
	300230016	COPALILLO II (EL PALMAR)	399
	300230215	LOMA ALTA	96
	300230221	MORERA, LA	14
	CAZONES		
4	300330006	CEIBA, LA	711
	300330030	SAN ROMAN CHIQUITO (ANEXO MORISCO NO. 2)	403
	300330042	CERRO GRANDE	22
	300330058	RANCHO BONITO	37
	300330069	GLORIA, LA	15
	300330085	UNION CHIQUITA, LA	8
	COATZACOALCOS		
5	300390022	BARRILLAS, LAS	951
	300390143	MIRADOR, EL	25
	COATZACOALCOS		
6	300390040	GUILLERMO PRIETO (SANTA ROSA)	767
	300390132	RANCHO EL PASO	5
	300390151	PERA, LA	10
	COMAPA		
7	300430006	CERRITOS	1 394
	300430060	PASO LA UNION	41
	300430074	RANCHO EL RETIRO	24
	COYUTLA		
8	300510006	CHICUALOQUE	1 021
	300510016	INDEPENDENCIA	310
	CHACALTIANGUIS		
9	300540026	PASO DEL CURA	378
	300540046	TEJUATE, EL	1
	300540050	LAGUNA DEL BURRO	11
	300540052	LOMA DEL CARMEN	4
	300540060	AMPLIACION DE CHACALTIANGUIS	120
	300540115	RANCHO SOLEDAD SAN PEDRO	1
	300540166	MIRAMONTES	10
	CHICONQUIACO		
10	300570011	HUERFANO, EL	1 492
	300570005	CAPULIN, EL	847
	300570006	ESCALANAR, EL	624
	300570013	NARANJOS, LOS	383
	300570051	COLONIA VEINTE DE NOVIEMBRE	54
	300570053	ESPERANZA, LA	15
	300570056	RANCHO ALARCON	16
	300570063	RINCON, EL	5
	300570064	PLAN DEL CEDRO	12
	CHICONTEPEC		
11	300580122	XOCOCATL	385
	300580020	AYACAXTLE	520
	300580074	PAGUA, LA	703
	300580096	TECERCA VIEJA	344
	300580103	TEPENAHUAC	341
	300580119	XALTEPEC	148
	300580294	BARRIO TEPENAHUAC	96
	300580374	TIERRA BLANCA	19
	CHINAMPA DE GOROSTIZA		
12	300600018	PIMIENTA, LA	753
	300600023	QUEBRACHE	302
	300600033	PIÑAS, LAS (LA PIMIENTA)	17
	300600064	LOMA ALTA	10
	300600067	BUENA VISTA	4
	300600068	RINCON, EL	21
	300600089	GLORIA, LA	8
	300600101	ROSENDO AVILES (RANCHO LA PIMIENTA)	4
	300600102	SAN ANDRES	8
	CHOAPAS, LAS		
13	300610033	TECUANAPA (VICENTE GUERRERO)	334
	300610976	INGENIERO VELA	4
	300610999	MARICHE	5
	300611171	RAFAEL TECUAPETLA	4
	MINATITLAN		
	301080272	PORFIA, LA	18
	CHOAPAS, LAS		
14	300610072	IGNACIO ZARAGOZA (TRONCONADA)	274
	300610027	EMILIANO ZAPATA MISANTLA	145
	300610073	ALFONSO MEDINA	85
	CHOAPAS, LAS		
15	300610227	FELIPE ANGELES	575
	CHOAPAS, LAS		
16	300610620	LIBERTAD, LA	208
	ESPINAL		
17	300660022	POZA LARGA ZAPOTAL	1 065
	300660004	CIRUELO, EL	784
	300660028	ZAPOTAL, EL	152
	300660088	ARMANDO GARRIDO	12
	PAPANTLA		
	301240156	SAN JOSE DE LAS LAJAS	303

Cuadro A2. Indicadores sociodemográficos y servicios de los centros proveedores de servicios aislados y sus localidades atendidas, 2000 *(Concluye)*

Centro	Municipio Clave	Localidad	Población total
	301240313	APACHES, LOS	8
	ILAMATLAN		
18	300760003	APACHITLA	440
	300760017	TECAPA	677
	300760024	CEBOLLEJA	23
	300760025	ACHIYAHUAL	106
	300760031	TONALIXCO	73
	300760032	XALTIPA	140
	IXHUATLAN DEL SURESTE		
19	300820049	COYOLAR	453
	300820053	DANTE DELGADO RANNAURO	93
	300820081	PALOMAS, LAS	125
	300820082	CEIBA, LA	98
	300820132	EJIDO GENERAL LAZARO CARDENAS	26
	IXHUATLAN DE MADERO		
20	300830067	SAN MARTIN	837
	300830045	NOPAL, EL	179
	JESUS CARRANZA		
21	300910035	NIÑOS HEROES DE CHAPULTEPEC (ZETINA)	319
	300910097	ARROYO AZUL	28
	JESUS CARRANZA		
22	300910044	PERLAS, LAS	502
	300910048	RIO VISTA	14
	MARIANO ESCOBEDO		
23	301010007	LOMA GRANDE	2 040
	301010013	SAN BALTAZAR	349
	301010016	TEXMOLA	1 473
	301010027	SAN ANTONIO RANCHO NUEVO (RANCHO NUEVO)	164
	301010028	VILLAHERMOSA	246
	301010037	BUENOS AIRES	21
	301010041	PASO GANADO	120
	MALTRATA		
	300990012	RODOLFO LOZADA VALLEJO (PLAN DE SAN JOSE)	332
	MINATITLAN		
24	301080023	ADALBERTO TEJEDA	548
	MINATITLAN		
25	301080042	DEPOSITO, EL	268
	301080105	DIAMANTE, EL	290
	301080152	SAN JOSE POCHITOQUE	157
	301080460	ISLA DE LAS FLORES	7
	301080489	APOMPAL	19
	301080517	NARANJAL, EL	16
	MINATITLAN		
26	301080107	EMILIANO ZAPATA	251
	MINATITLAN		
27	301080112	FERNANDO LOPEZ ARIAS	756
	MINATITLAN		
28	301080131	NUEVO ATOYAC	866
	NAUTLA		
29	301140011	ISLA DE CHAPACHAPA	982
	301140050	CUATRO CAMINOS	3
	301140119	NUEVO CENTRO (EL PALMAR)	51
	MISANTLA		
	301090237	RANCHO AMARANTA (BUENAVISTA Y AMARANDA)	10
	301090275	RANCHO LA SUERTE	9
	301090279	SAN CARMELO	5
	PLAYA VICENTE		
30	301300085	TATAHUICAPA	1 375
	301300455	ALBERTO PORTILLO MENDOZA	6
	301300456	ANTONIO CONTRERAS	2
	301300467	DIEGO MATEO PEREZ	60
	301300470	ERNESTO DIAZ	11
	SAN ANDRES TUXTLA		
31	301410058	NUEVA VICTORIA, LA	1 785
	301410048	MANANTIALES, LOS	327
	301410077	SAN JUAN DE LA GLORIA	509
	301410177	COMEJEN, EL	14
	301410178	VELAZQUEZ, LOS	9
	301410225	ENRIQUE LOPEZ HUITRON	283
	SAN ANDRES TUXTLA		
32	301410074	SALINAS ROCA PARTIDA	828
	301410148	TORO PRIETO	272
	SAN JUAN EVANGELISTA		
33	301420015	CAUDALOSA, LA	805
	301420250	CUATRO AMIGOS	8
	301420325	GRAVERA EL ENCINO	2
	SANTIAGO TUXTLA		
34	301430078	ZAPOTAL, EL	713
	301430110	ENCANTADA, LA	7
	301430196	SACRIFICIO, EL	9
	301430222	LAUREL, EL	10
	SAYULA DE ALEMAN		
35	301440022	JUILE, EL	1 231
	TAMIAHUA		
36	301510065	TANTALAMOS	699
	301510276	REDES, LAS	5
	301510284	VENCEDOR, EL	9
	301510344	COLONIA LA GUADALUPE	19
	TAMPICO ALTO		
37	301520089	MORALES	126
	301520095	AGUACATAL	76
	301520122	CHIJOL	52
	301520181	RANCHO NUEVO	12
	301520182	CUISILLOS	12
	OZULUAMA DE MASCAREÑAS		
	301211298	PUNTA DE PALOMAS (ISLA PEREZ)	4
	TAMPICO ALTO		
38	301520099	MAJAHUA, LA	311
	TEHUIPANGO		
39	301590002	ACHICHIPICO	553
	301590004	OPOTZINGA	777
	301590031	AGUACATLA	55
	301590032	TOLAPA	148
	ZONGOLICA		
	302010035	QUETZALTOTOTL	197
	TEXCATEPEC		
40	301700003	AYOTUXTLA	1 505
	301700046	JABALI, EL	51
	301700047	CRUZ, LA	4
	301700048	PLAN, EL	32
	301700052	F, EL	24
	301700055	SISABID	3
	TEZONAPA		
41	301730055	LIMONESTITLA	674
	301730069	TEPETLAMPA	539
	TEZONAPA		
42	301730076	XONOTLA	755
	301730060	OTATE, EL (CRUZTITLA RANCHO OJO DE AGUA)	292
	301730068	TEPECOXTLA	694
	301730093	CARRIZAL	308
	301730105	OJO DE AGUA GRANDE	178
	301730147	NICOXCOTLA	199
	TLACOLULAN		
43	301770020	CINCO DE MAYO	279
	COACOATZINTLA		
	300360002	AGUACATE, EL	110
	300360009	MAGDALENA, LA	41
ZACATECAS			
	TEPETONGO		
1	320460014	CUIDADO, EL	554
	320460094	MOLINO, EL	12

Fuente: Estimaciones del CONAPO con base en el *XII Censo General de Población y Vivienda 2000*, y en el Inventario Nacional de la Infraestructura para el Transporte, IMT, 2000.