



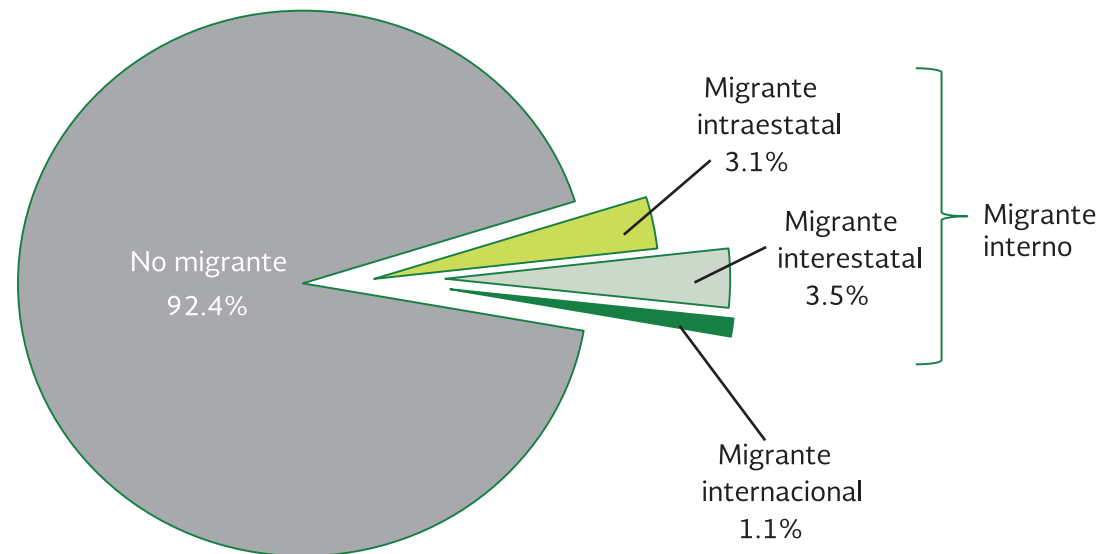
# Contexto y perfil sociodemográfico general





- ▶ La migración es un determinante demográfico importante de los cambios en la distribución geográfica del país.
- ▶ En el periodo 2005-2010, el 6.6 por ciento de la población se movió dentro del territorio nacional.
- ▶ El mayor desplazamiento de migrantes es entre entidades federativas (3.5%).
- ▶ Los desplazamientos migratorios que ocurren al interior de una entidad son casi de la misma magnitud que los que se realizan hacia otro estado.

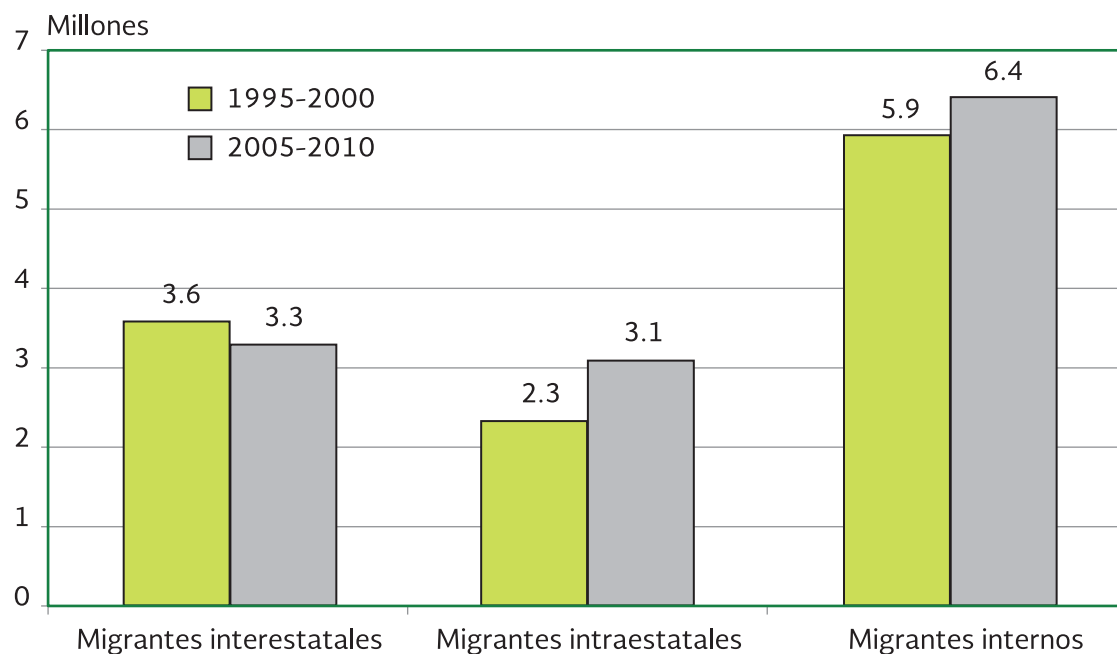
**Porcentaje de población de 5 años y más según condición de migración reciente, 2005-2010**



Fuente: Estimaciones del CONAPO con base en el INEGI, Censo de Población y Vivienda 2010.



### Migrantes internos, 1995-2000 y 2005-2010



Fuente: Estimaciones del CONAPO con base en el INEGI, XII Censo General de Población y Vivienda 2000, y Censo de Población y Vivienda 2010.

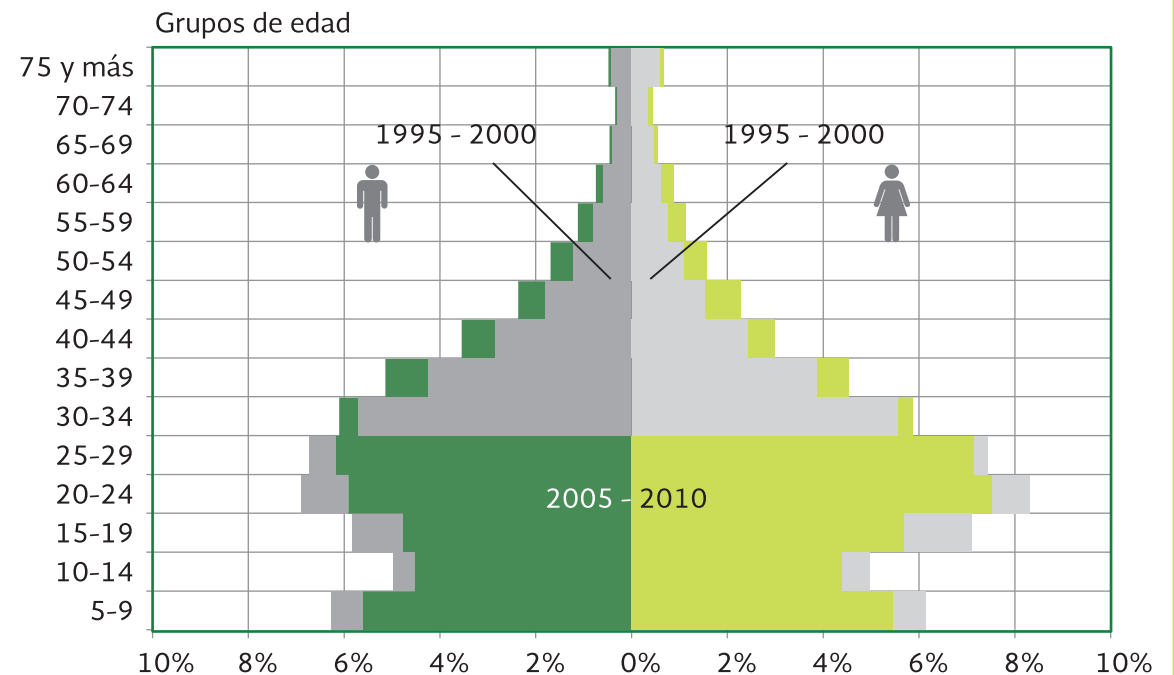
- ▶ La migración intraestatal muestra una perspectiva general de movimientos a más corta distancia, en la última década creció 0.8 millones.
- ▶ En cambio, los desplazamientos hacia otra entidad federativa muestran en el mismo periodo un leve descenso de 0.3 millones.
- ▶ La magnitud de ambos componentes permite que la migración interna crezca 0.5 millones en la década.





- ▶ La población migrante muestra en la última década cambios en su pirámide poblacional; en la actualidad, migran menos personas en términos relativos en los grupos menores de 30 años.
- ▶ De la misma manera ha aumentado la proporción de migrantes mayores de 30 años en ambos sexos; y la de 65 años y más se ha mantenido relativamente estable.

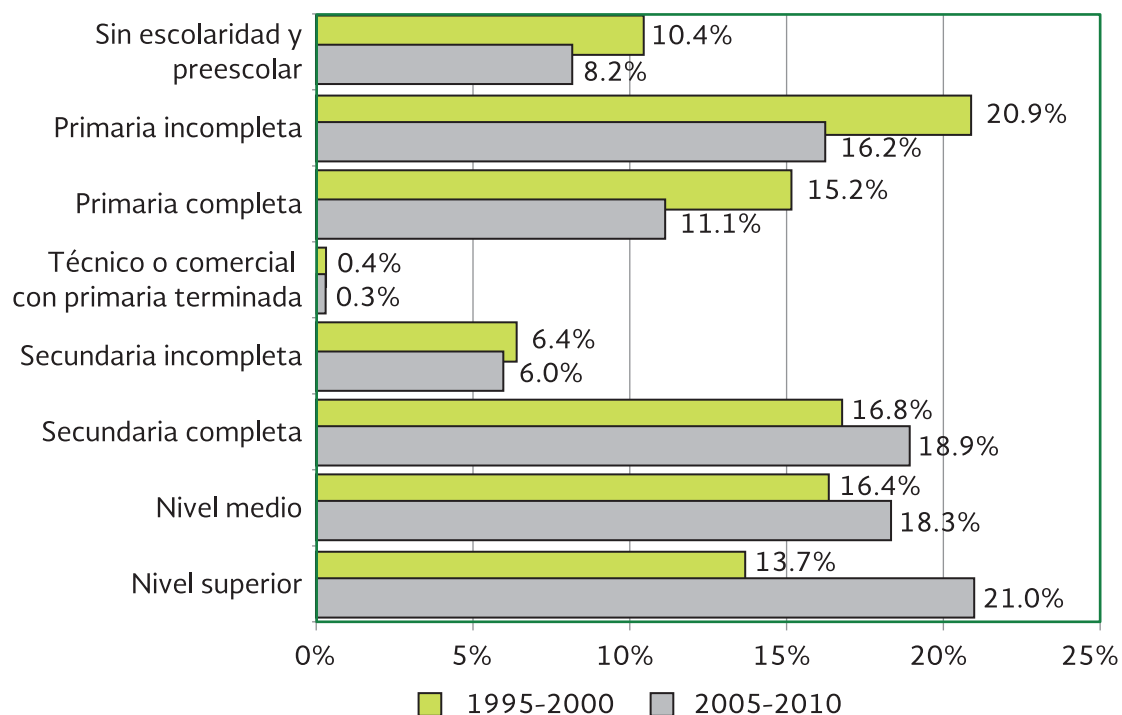
**Pirámide de población de 5 años y más de los migrantes internos, 1995-2000 y 2005-2010**



Fuente: Estimaciones del CONAPO con base en el INEGI, XII Censo General de Población y Vivienda 2000, y Censo de Población y Vivienda 2010.



**Distribución de la población migrante según nivel de escolaridad, 1995-2000 y 2005-2010**



Fuente: Estimaciones del CONAPO con base en el INEGI, XII Censo General de Población y Vivienda 2000, y Censo de Población y Vivienda 2010.

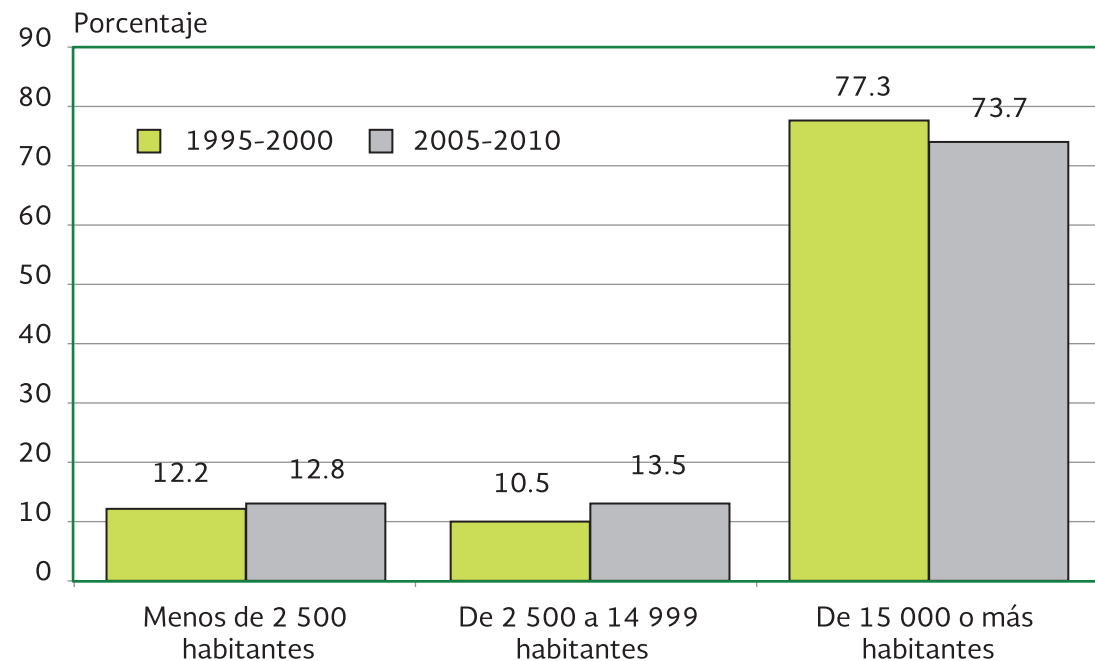
- ▶ En 2005-2010, la población migrante presenta niveles superiores de escolaridad comparada con la que tenía en el quinquenio 1995-2000.
- ▶ Muestra de ello, es el incremento en la población que migra con nivel de secundaria completa, medio o superior, que va de 46.9 en el quinquenio 1995-2000 a 58.2 por ciento en 2005-2010, en tanto que en el resto de los niveles educativos se redujo.





- ▶ En el periodo 2005-2010, se aprecia un incremento en la población migrante de 0.6 por ciento en las localidades rurales (menos de 2 500 habitantes) y de tres por ciento en las mixtas (de 2 500 a 14 999 habitantes).
- ▶ Las localidades urbanas (15 000 o más habitantes) muestran un leve descenso, aunque siguen siendo las principales receptoras de esta población.

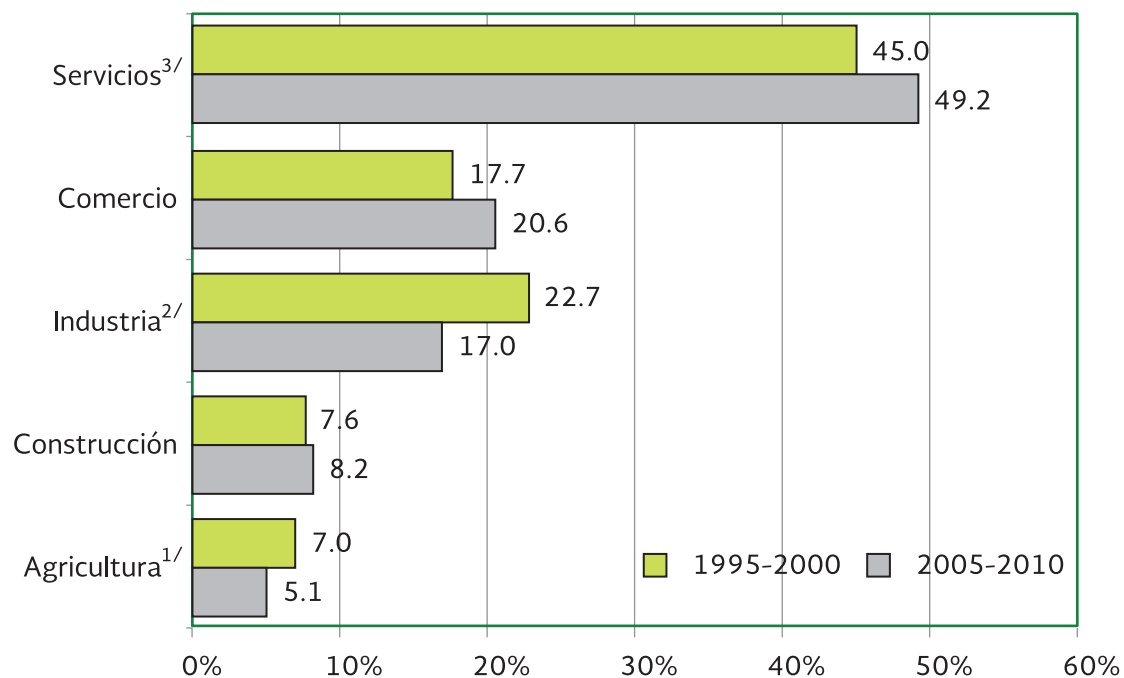
**Distribución de la población migrante según tamaño de la localidad, 1995-2000 y 2005-2010**



Fuente: Estimaciones del CONAPO con base en el INEGI, XII Censo General de Población y Vivienda 2000, y Censo de Población y Vivienda 2010.



**Distribución de la población migrante según sector de actividad, 1995-2000 y 2005-2010**



Notas: <sup>1/</sup> Abarca agricultura, ganadería, aprovechamiento forestal, pesca y caza.

<sup>2/</sup> Incluye minería, industria manufacturera, electricidad y agua.

<sup>3/</sup> Incorpora servicios de transporte, comunicación, profesionales, financieros, sociales, gobierno y otros.

Fuente: Estimaciones del CONAPO con base en el INEGI, XII Censo General de Población y Vivienda 2000, y Censo de Población y Vivienda 2010.

- ▶ La distribución de la población migrante, según sector de actividad, se reduce tanto en el sector de la industria, minería, electricidad y agua (5.8%), como en el de agricultura, ganadería, forestal, pesca y caza (1.9%).
- ▶ Los migrantes que laboran en el resto de los sectores muestran incrementos que van de 0.6 por ciento (Construcción), 2.9 (Comercio) a 4.2 (Servicios).

